

Leszek Grabowski

Podglądanie starego Krakowa
Część XVII. Zabytkowe Śródmieście, Planty,
Wawel, widoki wokół Wisły.
(Zdjęcia wykonane od maja 2016 do lutego 2019)

Kraków 2021

Leszek Grabowski

**Podglądanie starego Krakowa
Część XVII. Zabytkowe Śródmieście, Planty,
Wawel, widoki wokół Wisły.**

Kraków 25.08.2021

**Na prawach rękopisu
© Copyright by Leszek Grabowski
Kraków 2021**

Spis Treści

0.	Wstęp	4 - 4
I.	Zabytkowe Śródmieście. Wiosna 2015 - 29.05-02.06.2015	5 - 14
II.	Zabytkowe Śródmieście, dawny Okół i Wawel. Lato 2015 - 02.09.2015	15 - 24
III.	Zabytkowe Śródmieście i Wawel. Jesień 2015 - 30.09.2015	25 - 58
IV.	Zabytkowe Śródmieście. Zima 2015/2016 - 13.12-19.03.2016	59 - 78
V.	Zabytkowe Śródmieście. Wiosna 2016 - 23.04-25.05.2016	79 - 87
VI.	Planty. Jesień 2016 - 27.10.2016	88 - 88
VII.	Śródmieście. Zima 2016-2017 - 13.12.2016-01.03.2017	89-102
VIII.	Śródmieście. Wiosna 2017 - 24.05.2017	103-108
IX.	Wawel i jego otoczenie. Wiosna 2017 - 08.04-07.05.2017	109-115
X.	Śródmieście i Wawel. Lato 2017 - 28.06-17.09.2017	116-144
XI.	Śródmieście. Jesień 2017 - 19.09-04.12.2017	145-177
XII.	Wzdłuż Wisły. Jesień 2017 - 30.09-14.12.2017	178-185
XIII.	Śródmieście. Zima 2017/2018 - 21.12.2017-29.02.2018	186-202
XIV.	Śródmieście. Wiosna 2018 - 09.04-18.05.2018	203-221
XV.	Wzdłuż Wisły. Wiosna 2018 - 23.03-19.05.2018	222-227
XVI.	Planty. Lato 2018 - 09.07-06.09.2018	228-230
XVII.	Śródmieście. Lato 2018 - 09.07-05.09.2018	231-244
XVIII.	Śródmieście. Jesień 2018 - 25.09-20.12.2021	245-325
XIX.	Wzdłuż Wisły. Jesień 2018 - 11.11.2019	326-332
XX.	Śródmieście. Zima 2018/2019 - 21.12.2018-19.02.2019	333-390
Załącznik. Moje opracowania dostępne na forum MBC i artykuły opublikowane na łamach Głosu Wielickiego.		391-417



Fot. nr. 1. Z Martyną Orszulak, reporterką Radio Kraków, podczas rozmowy na temat świeżo wyremontowanego pałacu Wołodkowiczów.

0. Wstęp

W opracowaniach z tej serii poskładałem moje zdjęcia wykonane od roku 2008 po rok 2021 na terenie dawnych dzielnic naszego miasta z okresu sprzed utworzenia Wielkiego Krakowa (patrz też załącznik końcu opracowania): Śródmieścia (Miasta) - dz. I, Wawelu (Wzgórza Wawelskiego) - dz. II, Nowego Świata (dz. III), Piasku (dz. IV), Kleparza (dz. V), Wesołej (dz. VI), Stradomia (dz. VII) i Kazimierza (dz. VIII) oraz dodatkowo z włączonego w obręb miasta w roku 1915 Podgórze, które już wcześniej posiadało zabudowę typową dla galicyjskiego, niezależnego od Krakowa miasteczka.

Część XVII z cyklu „Podglądanie starego Krakowa” zawiera kolejny zbiór fotografii wykonanych w: zabytkowym Śródmieściu Krakowa, w tym również na dawnym Okole, wokół Plant, na Wawelu i jego otoczeniu oraz wzdłuż Wisły w okresie od 29.05.2015 do 19.02.2019. Przy tworzeniu albumu wykorzystałem zdjęcia zawarte w opracowaniach z cyklu „Krakowskie panoramy i widoki”, powstające regularnie w odstępach pół roku, z których po drobnych uzupełnieniach i retuszach stworzyłem kolejne rozdziały. Nie jest to jakiś systematyczny przegląd zabudowy tego fragmentu Krakowa, ale migawki powstałe w czasie moich stałych wypadów w serce ukochanego miasta, które zawsze stanowiły dla mnie formę relaksu i psychicznego doładowania, więc niektóre obiekty bądź widoki powtarzają się w nieco innych realiach czasowych i pogodowych. Skompilowane dla określonego obszaru fotografie oprócz wrażeń typowo estetycznych dają także obraz zachodzących zmian, które w wielu przypadkach przebiegają szybko i czasem dają często trudne do zaakceptowania efekty. Innymi słowy zarówno ten zbiór, jak i inne z tej serii, stanowi zwierciadło zabytkowego fragmentu najstarszej części Krakowa w realiach z końca II dekady XXI wieku, ukazane oczami miłośnika historii, kultury i tradycji Krakowa, który jest tylko fotografem amatorem, więc oglądając zebrane poniżej zdjęcia proszę o wykazanie się w niektórych przypadkach odrobiną wyrozumiałości. Oczywiście wykonując fotografie często staram się spoglądać na nasze miasto oczami wybitnych krakowskich fotografików: Walerego Rzewuskiego, Ignacego, Natana i Amalii Kriegerów, Antoniego Pawlikowskiego, Franciszka Kleina, Stanisława Muchy czy Henryka Hermanowicza, do których fachu oraz bogatego dorobku mam niezwykle sentyment i szacunek.

Lapidarne, często merytoryczne opisy, a czasem też własne refleksje i przemyślenia, człowieka, który jest miłośnikiem Krakowa oraz jego historycznej zabudowy, więc z natury przeciwnikiem radykalnych przemian w tkance architektonicznej, a także „dogęszczania” miejskiej przestrzeni, zamieszczam bezpośrednio pod zdjęciami.

Tyle wstępu. Niech przemówią fotografie, które kiedyś być może staną się dodatkiem do krakowskich archiwaliów i wzbogacą obraz dawnego już Krakowa z II dekady XXI wieku.

I. Zabytkowe Śródmieście. Wiosna 2015 - 29.05-02.06.2015

Fot. nr 2 (2-3). Widoki z Bramy Floriańskiej. Tu w stronę Barbakanu.



Fot. nr 3. Ulica Floriańska z kościołem Mariackim w tle.



Fot. nr 4. Wzdłuż murów floriańskich i ulicy Pijarskiej.



Fot. nr 5. „Klasztor” przy Baszcie Stolarskiej.



Fot. nr 6. Brama Floriańska w ujęciu spod przełączki w pałacu Czartoryskich.



Fot. nr 7. Ulica św. Jana – widok w stronę Rynku Głównego.



Fot. nr 8. Kościoły: św. Marka i Reformatorów (w tle).



Fot. nr 9. Zaułek przy kościele św. Jana ze słynnym Lochem Camelot w tle.



Fot. nr 10. Wlot ulicy Floriańskiej do Rynku Głównego. W tle kościół Mariacki.



Fot. nr 11. Ulica Floriańska z Bramą Floriańską w tle – widok z Rynku Głównego.



Fot. nr 12. Sukiennice – widok z ulicy Floriańskiej.



Fot. nr 13. Plac Mariacki. W tle kościół św. Barbary.



Fot. nr 14. Prałatówka kościoła Mariackiego – widok z placu Mariackiego.



Fot. nr 15. Kościół Mariacki – widok od strony Małego Rynku.



Fot. nr 16. Mały Rynek – widok z przejścia na plac Mariacki.



Fot. nr 17. Kolegium Jezuickie przy Małym Rynku.



Fot. nr 18. Kościół Mariacki i Sukiennice – widok z wylotu ulicy Sławkowskiej.



Fot. nr 19. Wieże Kościoła Mariackiego ponad „syndyktówką” Sukiennic.



Fot. nr 20. Współczesna witryna zakładu zegarmistrzowskiego Płonki.



Fot. nr 21. Wspomnienie kawiarni U Zalipianek przy ulicy Szewskiej 24.

**II. Zabytkowe Śródmieście, dawny Okół i Wawel.
Lato 2015 - 02.09.2015**



Fot. nr 22. Wschodnie skrzydło zamku królewskiego na Wawelu- widok z ul. św. Gertrudy.



Fot. nr 23. Wylot ulicy Grodzkiej. Na pierwszym planie kościółek św. Idziego.



Fot. nr 24. Wieże katedry na Wawelu – widok z ulicy Kanoniczej.



Fot. nr 25. Ulica Kanonicza – widok z ulicy Podzamcze.



Fot. nr 26. Kościół św. Andrzeja ponad placem św. Marii Magdaleny.



Fot. nr 27. Początkowy fragment ulicy Kanoniczej w ujęciu z ulicy Senackiej.



Fot. nr 28. Zamek na Wawelu ponad ogrodami Muzeum Archeologicznego.



Fot. nr 29. Pomnik Grażyny i Litwora po odnowie, ale jej miecz jest nadal bez rękojeści.



Fot. nr 30. Wymiana nawierzchni ulicy Wiślniej – widok z Plant.



Fot. nr 31 (31-32). W galicyjskim klimacie ulicy Gołębiej. Budynki tzw. „Gołębnika” UJ.



Fot. nr 32. Wzorcową wręcz, klasycystyczną fasadą kamienicy spod nr 14.



Fot. nr 33. Wieża ratuszowa – widok z wylotu ulicy Wiślniej.




Fot. nr 34 (34-35). Zaułek Estreichera przy Collegium Maius od strony ulicy św. Anny 10.




Fot. nr 35.



Fot. nr 36. Wapienny bruk przy kościele św. Anny, jakich niewiele już w Krakowie.




Fot. nr 37. Barokowy przepych wnętrza świątyni św. Anny.



Fot. nr 38. Odnowiony pomnik Lili Wenedy na Plantach.



Fot. nr 39. Pomnik Unii Lubelskiej również po niedawnej odnowie.



Fot. nr 40. Fragment dawnej drogi królewskiej, której początkowy odcinek wiódł przez Barbakan, nieistniejącą szyję i Bramę Floriańską.



Fot. nr 41. Ulica Floriańska w ujęciu spod Bramy Floriańskiej.

III. Zabytkowe Śródmieście i Wawel. Jesień 2015 - 30.09.2015

Fot. nr 42. Przedbramie dawnej Baszty Rzeźniczej w murze klasztoru Dominikanek na Gródku.



Fot. nr 43. Oryginalne, ośmiopolowe okno, które zachowało się na parterze kamienicy z naroża ulic: św. Tomasza 35 i św. Krzyża 15, charakterystyczne dla klasycystycznej zabudowy Krakowa.



Fot. nr 44. Opornie postępuje remont dawnej kuźni Zieleniewskich z ulicy św. Marka 31.
Tu jej widok od strony ulicy św. Krzyża (nr 12).



Fot. nr 45. Końcowy fragment ulicy św. Krzyża.




Fot. nr 46. Średniowieczny budynek parafii przy kościele św. Krzyża z ul. św. Marka 23.



Fot. nr 47. Plac św. Ducha, z kościołem św. Krzyża w tle.



Fot. nr 48. Teatr Miejski, od 1927 roku noszący imię Juliusza Słowackiego.



Fot. nr 49. Wzdłuż ulicy Szpitalnej w stronę Małego Rynku.



Fot. nr 50 (50-51). Barbakan, czyli dawny rondel.



Fot. nr 51. Pierwotny poziom Barbakanu i wspomnienie otaczającej go fosy.



Fot. nr 52 (52-54). Brama Floriańska. Tu widok od strony Barbakanu.



Fot. nr 53 (53-54). Wzdłuż ulicy Pijarskiej.



Fot. nr 54. Widok spod przełączki pałacu Czartoryskich.



Fot. nr 55. Odnowione budynki w końcowym odcinku ulicy Floriańskiej pod nr: 42 i 44.



Fot. nr 56. Trwa remont dawnego pawilonu firmy obuwniczej Chełmek w narożu ulic: Floriańskiej i św. Marka bądź jego przebudowa.



Fot. nr 57 (57-58). Świeżo odnowiona kamienica z ulicy Floriańskiej 17.



Fot. nr 58. Godło kamienicy w tympanonie.



Fot. nr 59. Odnowiona kamienica z ulicy Floriańskiej 13.



Fot. nr 60. Również kamienica z ulicy Floriańskiej 7 odzyskała swój blask.



Fot. nr 61. Odnowiona fasada domu z ul. Floriańskiej 3, z wyeksponowanym boniowaniem.



Fot. nr 62. Świeżo odnowiony pałac Czartoryskich w narożu ulic: św. Jana i Pijarskiej.



Fot. nr 63. Przywrócony (ponoć) do swego dawnego kolorytu kościół św. Jana.



Fot. nr 64. Galicyjski duchem fragment ulicy św. Tomasza (kamienice nr: 5 i 7)



Fot. nr 65(65-66a). Kamienica z ulicy Szewskiej 23 i fragmenty dawnego wyłożenia sieni.



Fot. nr 66.



Fot. nr 66a.



Fot. nr 67. Wzdłuż ulicy Jagiellońskiej – widok z ulicy Szewskiej.



Fot. nr 68. Fragment Rynku Głównego – ujęcie z wylotu ulicy Grodzkiej.



Fot. nr 69. Wschodnia pierzeja Ryнку Głównego (nr: 6-9) z kościołem Mariackim w tle.



Fot. nr 70. Wzdłuż ulicy Grodzkiej – widok z Ryńku Głównego.



Fot. nr 71. Odnowiona kamienica z ulicy Grodzkiej 3.



Fot. nr 72. Odnowiony, północny fragment placu Dominikańskiego na styku z ul. Grodzką.



Fot. nr 73 (73-74). Świeżo odnowione kamieniczki z ul. Grodzkiej o numerach: 21-31.



Fot. nr 74.



Fot. nr 75. Kamienica „Podelwie” z ulicy Grodzkiej 32, ze świeżo uporządkowaną fasadą.



Fot. nr 76. Dom z ulicy Grodzkiej 35, w którym mieszkał Wit Stwosz.



Fot. nr 77. Błyszcząca świeżością dawne Kolegium Jezuickie z ulicy Grodzkiej 52



Fot. nr 78. Końcowy fragment ulicy Straszewskiego.



Fot. nr 79 (79-80). Konserwacja pomnika Grażyny i Litawora na Plantach została wykonana w roku 2014, ale rekonstrukcji rękojeści miecza Grażyny jednak nie dokonano, choć tak zgodnie z harmonogramem prac stać się powinno.



Fot. nr 80. Nedoróbka przy konserwacji pomnika. A oryginalne zdjęcie oryginału istnieje.



Fot. nr 81. Fragment ulicy Podzamcze przy wylocie Plant.



Fot. nr 82. Jak można było w czasach galicyjskich dopuścić do zabudowy Plant? Tu szpetna czynszówka w narożu ulic: Podzamcze i Straszewskiego – widok z Wawelu.



Fot. nr 83. Katedra na Wawelu; jej północny fragment od strony ulicy Podzamcze.




Fot. nr 84. Pomnik Kościuszki na osnowie dawnej baszty.



Fot. nr 85. Panorama Krakowa w ujęciu spod Bramy Wazów.



Fot. nr 86. Brama Wazów i północny fragment zabudowy zamku.



Fot. nr 87 (87-88). Północny fragment zabudowy wzgórza, który pokrywał się z murami obronnymi. Po ponad pół wieku zakazu wreszcie można tędy spacerować.



Fot. nr 88.




Fot. nr 89. Baszta Złodziejska już z graniastym daszkiem i przylegający do niej fragment średniowiecznych murów obronnych, zrekonstruowany na początku lat 50. XX wieku.



Fot. nr 90. Ponad Wisłą w stronę Kopca Kościuszki – widok spod Baszty Złodziejskiej.



Fot. nr 91. W stronę Dębnik i Zakrzówka – panorama znad Smoczej Jamy.



Fot. nr 92. Wieże: Sanktuarium Bożego Miłosierdzia (z lewej) i Centrum Jana Pawła II – widok znad Smoczej Jamy.



Fot. nr 93 (93-99). Widoki zabudowy zewnętrznego dziedzińca na wzgórzu wawelskim.
Tu Baszta Złotiejska.



Fot. nr 94. Zabudowania kanoników katedralnych.



Fot. nr 95. Baszty: Sandomierska (z lewej) i Złotwiejska, a pomiędzy nimi budynek poaustriackiego szpitala.



Fot. nr 96 (96-97). W stronę Kazimierza i Podgórze – widoki z zewnętrznego dziedzińca.



Fot. nr 97. Wieże kościoła Paulinów na Skałce obok Baszty Sandomierskiej.



Fot. nr 98. Narzys dawnej zabudowy wzgórza, a w tle Baszta Senatorska.



Fot. nr 99. Niedawno przebudowany zachodni fragment zamku królewskiego, gdzie dawniej mieściły się: kuchnia i wozownia.



Fot. nr 100 (100-103). Widoki zamku na Wawelu – ujęcia z dziedzińca wewnętrznego.



Fot. nr 101. Południowo-wschodni narożnik. Z prawej czubek Baszty Senatorskiej już ze stożkowym daszkiem.



Fot. nr 102. Północno-wschodni narożnik zamku.



Fot. nr 103. Zachodnia pierzeja zamku królewskiego.



Fot. nr 104. Okół (z lewej) i Kazimierz – widok z dziedzińca przy Baszcie Senatorskiej.



Fot. nr 105. Baszta Senatorska.



Fot. nr 106 (106-108). Katedra wawelska p.w. św. Wacława i Stanisława.



Fot. nr 107.



Fot. nr 108. Widok fasady z wieżami: Zegarową (z lewej) i Srebrnych Dzwonów.

IV. Zabytkowe Śródmieście. Zima 2015/2016 -13.12-19.03.2016

Fot. nr 109. Lokal dawnej kawiarni Zakopianka na Plantach. Został tylko dawny jej urok.



Fot. nr 110. Ostały po wyburzeniach z końca XIX wieku fragment zabudowy placu św. Ducha.




Fot. nr 111(111-115). Zachowany po wyburzeniach z I ćwierci XIX wieku fragment murów obronnych wokół Bramy Floriańskiej. Tu na pierwszym planie Baszta Pasamoników.




Fot. nr 112. Widok z ulicy Szpitalnej. Baszta Pasamoników, a w tle Brama Floriańska.



Fot. nr 113 (113-115). Widoki od strony Barbakanu. Tu Brama Floriańska i Baszta Stolarska.



Fot. nr 114. Baszta Pasamoników (z lewej) i Brama Floriańska.



Fot. nr 115. Brama Floriańska, Baszta Stolarska, Arsenał Miejski i czubek Baszty Ciesielskiej.



Fot. nr 116. Ulica Floriańska w ujęciu z przejścia pod Bramą Floriańską.



Fot. nr 117 (117-118). Barbakan. Tu widok od strony Bramy Floriańskiej.



Fot. nr 118. Widok z placu Matejki, spod pomnika Nieznanego Żołnierza.



Fot. nr 119. Baszta Ciesielska i Arsenał Miejski.



Fot. nr 120. Panorama Plant od strony murów floriańskich w kierunku ulic: Basztowej i Długiej.



Fot. nr 121. Zabudowa wzdłuż ulicy Pijarskiej przy wylocie ulicy Sławkowskiej – widok z Plant. Można tylko wspominać dawną Kawiarnię Literacką (lokal z prawej).




Fot. nr 122. Zespół klasztorny Reformatów w ujęciu od strony Plant.



Fot. nr 123. Gmach Poczty Polskiej przy wylocie ulicy Wielopole w ujęciu od strony ulicy Dominikańskiej.



Fot. nr 124 (124-125). Kościół Dominikanów – tu widok z Plant na jego prezbiterium.



Fot. nr 125. Widok z ulicy Dominikańskiej.



Fot. nr 126 (126-127). Zespół klasztorny Bernardynek, tu w ujęciu od strony Plant.



Fot. nr 127. Wzdłuż ulicy Poselskiej. W tle kopuła kościoła św. Piotra i Pawła.



Fot. nr 128. Wzdłuż ulicy Stolarskiej w stronę Małego Rynku.



Fot. nr 129. Plac Wszystkich Świętych z pałacem Wielopolskich i kościołem Franciszkanów.



Fot. nr 130. Fragment zabudowy placu Dominikańskiego (nr: 4 i 5) z II połowy XIX wieku, a więc z czasów po pożarze tej części miasta.



Fot. nr 131. Kamieniczka spod nr 4, typowy przykład skromnego klasycyzmu II poł. XIX w.



Fot. nr 132 (132-133). Kościół Dominikanów w ujęciach z ulicy Grodzkiej.



Fot. nr 133.



Fot. nr 134. Pałac Wielopolskich na placu Wszystkich Świętych, dziś siedziba UMK.



Fot. nr 135. Wzdłuż ulicy Grodzkiej. Ujęcie z placu Wszystkich Świętych.



Fot. nr 136. Krzywizna ulicy Brackiej. Widok z ulicy Franciszkańskiej.



Fot. nr 137. Zabudowa ulicy Franciszkańskiej – widok od strony Plant i ulicy Straszewskiego.



Fot. nr 138. Zespół klasztorny Franciszkanów w ujęciu od strony Plant.



Fot. nr 139. Nowoczesny gmach na styku ulic: Zwirzyńieckiej i Straszewskiego, który powstał w miejscu parterowego budynku dawnej Drukarni Anczyca.



Fot. nr 140. Collegium Novum UJ w ujęciu z wylotu ulicy Piłsudskiego.



Fot. nr 141. Fragment zabudowy ulicy Szewskiej pomiędzy ulicą Jagiellońską, a Rynkiem.



Fot. nr 142. (Nie tylko) wieże Kościoła Mariackiego ponad Sukiennicami.



Fot. nr 143. Wieża Ratuszowa – widok od strony linii A-B.



Fot. nr 144. Wieża Ratuszowa i Sukiennice – widok z wylotu ulicy Grodzkiej.



Fot. nr 145. Wzdłuż wschodniej pierzei Rynku Głównego. Na pierwszym planie kościół św. Wojciecha, zaś w tle kościół Mariacki.



Fot. nr 146. Ulica Grodzka w ujęciu z Rynku Głównego.



Fot. nr 147 (147-148). Zimowo-nocny Wawel – widoki od strony ulicy św. Gertrudy.



Fot. nr 148.

V. Zabytkowe Śródmieście. Wiosna 2016 – 23.04-25.05.2016



Fot. nr 149 (149-155). Widoki Sukiennic. Tu ich fragment od strony ulicy Brackiej.



Fot. nr 150. Ujęcie z ulicy Brackiej w kierunku ulicy Sławkowskiej.



Fot. nr 151 (151-152). Ujęcia od strony ulicy Sławkowskiej, tu z Wieżą Ratuszową i Sukiennicami.



Fot. nr 152. Sukiennice i kościół Mariacki.



Fot. nr 153. Dawna „syndykówka”, czyli fragment Sukiennic od strony ulicy św. Jana.



Fot. nr 154. Widok z linii A-B Rynku Głównego w kierunku ulicy Grodzkiej.
Na pierwszym planie kiczowata w zamyśle „krysztalowa fontanna”.



Fot. nr 155. Sukiennice w ujęciu z ulicy Floriańskiej.



Fot. nr 156. Widoki Małego Rynku. Tu w ujęciu z wylotu ulicy Szpitalnej.



Fot. nr 157. Ujęcie z wylotu ulicy Stolarskiej.



Fot. nr 158. Widok od strony Małego Rynku w kierunku ulicy Floriańskiej.



Fot. nr 159. Fragment wschodniej pierzei Małego Rynku w sąsiedztwie ulicy Mikołajskiej.



Fot. nr 160 (160-161). Widoki spod przejście z placu Mariackiego do Małego Rynku.
Tu kościół Mariacki



Fot. nr 161. Podobne ujęcie w stronę Małego Rynku.



Fot. nr 162 (162-163). Kamieniczka z naroża Plant i ulicy Szewskiej (nr 24), gdzie przez cztery dekady funkcjonowała popularna kawiarnia „U Zalipianek”.




Fot. nr 163. Jedyne wspomnienie tego kultowego wręcz dla mego pokolenia lokalu.



Fot. nr 164. Kościół św. Anny w ujęciu z Plant.



Fot. nr 165. Planty w sąsiedztwie Collegium Witkowskiego i pomnika Kopernika.



Fot. nr 166. Jedyny platan na krakowskich Plantach, przy wylocie ulicy Wiślniej.

VI. Planty. Jesień 2016 – 27.10.2016

Fot. nr 167 (167-168). Planty na styku ulic: Westerplatte i Basztowej. W tle pomnik Floriana Straszewskiego.



Fot. nr 168. Jesienne klimaty wzdłuż ulicy Westerplatte.

VII. Śródmieście. Zima 2016-2017 – 13.12.2016-01.03.2017

Fot. nr 169. Wzdłuż ulicy Szewskiej.



Fot. nr 170. Fragment Plant pomiędzy ulicami: Szewską i Szczepańską.




Fot. nr 171 (171-175). Różne ujęcia placu Szczepańskiego.



Fot. nr 172.



Fot. nr 173.



Fot. nr 174.



Fot. nr 175.



Fot. nr 176. Wzdłuż ulicy Jagiellońskiej.



Fot. nr 177. Przedświąteczny nastrój ulicy Sławkowskiej.



Fot. nr 178 (178-185). Różne ujęcia Rynku Głównego.
 Fot. nr: 178-179. Kościół Mariacki, Sukiennice i Wieża Ratuszowa w ujęciach z wylotu ulicy Sławkowskiej.



Fot. nr 179.




Fot. nr 180. Kościół Mariacki w ujęciu spod arkad Sukiennic.



Fot. nr 181. W stronę ulicy Grodzkiej.



Fot. nr 182. Pierzeja pomiędzy ulicami: Bracką i Wiślną.



Fot. nr 183. Widok na Wieżę Ratuszową i fragment Sukiennic.



Fot. nr 184. Kościół Mariacki i fragment linii A-B pomiędzy ulicami: św. Jana i Floriańską.



Fot. nr 185. Widok z wylotu ulicy Grodzkiej na kościółek św. Wojciecha i Sukiennice.



Fot. nr 186 (186-190). Wzdłuż ul. Grodzkiej. W tle kościoły: św. Andrzeja i Bernardynów.



Fot. nr 187 (187-188). Początkowy fragment ulicy Grodzkiej o numerach parzystych.



Fot. nr 188.



Fot. nr 189 (189-190). Ulica Grodzka w ujęciach z placu Wszystkich Świętych.



Fot. nr 190.



Fot. nr 191. Plac Wszystkich Świętych. Z lewej pałac Wielopolskich, współczesna siedziba UMK, z prawej zaś kościół Franciszkanów.



Fot. nr 192. Kościół Dominikanów w ujęciu spod kamienicy Antoniego Suskiego.



Fot. nr 193 (193-194). Widoki spod Bramy Floriańskiej. Tu w stronę Rynku Głównego.



Fot. nr 194. Z Barbakanem w tle.



Fot. nr 195 (195-196). Fragment murów floriańskich w wieżami: Stolarska i Ciesielską oraz (pośrodku) Arsenalem Miejskim.



Fot. nr 196. Widok od strony ulicy Sławkowskiej z Basztą Ciesielską na pierwszym planie.

VIII. Śródmieście. Wiosna 2017 – 24.05.2017

Fot. nr 197. Wzdłuż ulicy Grodzkiej w ujęciu z placu Wszystkich Świętych.



Fot. nr 198 (198-203). Widoki z Rynku Głównego. Tu widok z wylotu ulicy Grodzkiej na Sukiennice.



Fot. nr 199. Kościoły: św. Wojciecha i Mariacki (z prawej).



Fot. nr 200. Wieża Ratuszowa i Sukiennice.



Fot. nr 201. Wieże kościoła Mariackiego spod Sukiennic.



Fot. nr 202. Wzdłuż arkad Sukiennic od strony Ratusza.



Fot. nr 203. Kościół Mariacki obok północnego fragmentu Sukiennic, dawnej „syndyktówki”.



Fot. nr 204. Wzdłuż ulicy Szewskiej w stronę Piasku.



Fot. nr 205 (205-208). Różne ujęcia placu Szczepańskiego. Tu Pałac Sztuki.



Fot. nr 206 (206-207). Widoki na narożnik placu na styku ulic: Szczepańskiej i Jagiellońskiej.



Fot. nr 207. Podwyższony kilka lat temu o piętro narożny budynek z ulicą Jagiellońską. W czasach PRL mieścił się tam bar o nazwie Pikolo. (24.05.2017)



Fot. nr 208. Wschodnia pierzeja placu z kamienicą Szołayskich (z prawej) i secesyjnym gmachem dawnego Towarzystwa Rolniczego.

IX. Wawel i jego otoczenie. Wiosna 2017 – 08.04-07.05.2017



Fot. nr 209 (209-213). Różne ujęcia wzgórza wawelskiego ponad Wisłą od strony Zakrzówka i Dębnik.



Fot. nr 210.



Fot. nr 211.



Fot. nr 212.



Fot. nr 213. Widok spod Centrum Sztuki Japońskiej Maghha.



Fot. nr 214 (214-216). Wawelskie baszty średniowieczne: Złodziejska (z lewej) i Senatorska (pośrodku).



Fot. nr 215. Wieże Katedry, od lewej: Zegarowa, Zygmuntowska i Srebrnych Dzwonów.



Fot. nr 216. Rzeźba smoka u stóp Smoczej Jamy. W tle baszta Złodziejska.



Fot. nr 217. Współczesna zabudowa ulicy Sukienniczej ponad kompleksem sportowym KS Nadwiślan. Z lewej dawny klasztor sióstr Koletek.



Fot. nr 218 (218-219). Wzgórze wawelskie w ujęciach od strony Mostu Dębnickiego. Tu widok z dawnej plaży.



Fot. nr 219.



Fot. nr 220. Ponad Wisłą w stronę placu Na Groblach. W tle budynek słynnego „Nowodwórka”, czyli I.L.O.



Fot. nr 221. Ujęcie w stronę wylotu alei Krasińskiego i DH Jubilat.



Fot. nr 222. Wzgórze wawelskie i jego otoczenie - widok z Mostu Dębickiego.

X. Śródmieście i Wawel. Lato 2017 – 28.06-17.09.2017



Fot. nr 223. Końcowy fragment ulicy Grodzkiej – widok od strony Wawelu.



Fot. nr 224 (224-226). Dawny Arsenał Królewski z ulicy Grodzkiej 64, przebudowany w roku 1927 i jego detale. Do niedawna mieścił się tutaj Instytut Geografii UJ.




Fot. nr 225 (225-226). Oryginalny portal po dawnym arsenale, którego początki sięgają połowy XV wieku. W roku 1643 został on gruntownie przebudowany przez króla Władysława IV, po którym pozostała nazwa – arsenał Władysława IV.



Fot. nr 226.



Fot. nr 227. Wschodnie skrzydło zamku królewskiego od strony ulicy św. Gertrudy.



Fot. nr 228. Północno-wschodni narożnik zamku w ujęciu z wylotu ulicy Kanoniczej.



Fot. nr 229. Ulica Kanonicza – widok od strony Wawelu.



Fot. nr 230 (230-231). Południowo-zachodni narożnik zamku królewskiego, a na jego przedpolu szpetny, stalowo-szklany budynek CORT, który z założenia miał być niewidoczny .



Fot. nr 231.



Fot. nr 232 (232-233). Widoki Wawelu z Mostu Dębnickiego.



Fot. nr 233.



Fot. nr 234. Zachodni fragment zamku królewskiego w ujęciu od strony Dębnik, spod hotelu Poleski.



Fot. nr 235 (235-236). Południowo-zachodni narożnik zamku w ujęciach z Mostu Grunwaldzkiego.



Fot. nr 236.



Fot. nr 237 (237-239). Neorenesansowa willa „Mały Wawel”, zlokalizowana u wylotu Plant przy ulicy Podzamcze 10.




Fot. nr 238.



Fot. nr 239.



Fot. nr 240. Ekletyczna willa z ulicy Straszewskiego 1 w ujęciu z Plant.




Fot. nr 241 (241-256). Na Plantach i w ich najbliższym otoczeniu.
 Fot. nr (241-242). Pomnik Grażyny i Litawora autorstwa Alfreda Dauna na krakowskich Plantach, w którym wreszcie została zrekonstruowana rękojeść miecza Grażyny.



Fot. nr 242.



Fot. nr 243. Fontanna autorstwa Marii Jaremy w sąsiedztwie ulicy Franciszkańskiej.



Fot. nr 244 (244-245). Figura Matki Boskiej Łaskawej u wylotu ulicy Jagiellońskiej, gdzie z wylotu ulicy Kapucyńskiej trafiła w roku 1941.



Fot. nr 245.



Fot. nr 246. Pomnik Mikołaja Kopernika sprzed Collegium Witkowskiego, gdzie trafił w 1953 z dziedzińca Collegium Maius



Fot. nr 247. Fasada kościoła św. Anny.



Fot. nr 248 (248-249). Wzdłuż ulicy św. Anny – widoki z Plant.



Fot. nr 249.




Fot. nr 250. Pawilon gastronomiczny zwany kiedyś „Kajtkiem”, usytuowany przy ulicy Szewskiej 26.



Fot. nr 251. Widok w stronę ulicy Szewskiej i narożnej kamienicy pod nr 27.



Fot. nr 252. Dawny lokal „Zalipianki” z ul. Szewskiej 24, który ciągle czeka na reaktywację.



Fot. nr 253 (253-254). Wzdłuż placu Szczepańskiego w stronę Rynku Głównego.



Fot. nr 254. Kamienica spod nr 3, gdzie nie zostały zachowane dawne ośmiopolowe okna.



Fot. nr 255. Pomnik Artura Grottgera w sąsiedztwie ulicy Dunajewskiego.



Fot. nr 256. Remont ulicy Basztowej, który miał trwać do grudnia tego roku.
Tu odcinek od Rynku Kleparskiego.



Fot. nr 257. Barbakan w ujęciu od strony Bramy Floriańskiej.



Fot. nr 258. Brama Floriańska - widok od strony Barbakanu.



Fot. nr 259. Wczesnoklasycystyczny pałac Wodzickich z ulicy św. Jana 11, który powstał około roku 1780.



Fot. nr 230 (230-231). Kościół św. Jana w narożu ulic: św. Jana i św. Tomasza.



Fot. nr 231. Nowa szata kościoła, która ma nawiązywać do jego barwy z przeszłości.



Fot. nr 232 (232-236). Migawki z Ryнку Głównego. Sukiennice z wylotu ulicy Szewskiej.




Fot. nr 233. Wieża Ratuszowa w ujęciu od strony ulicy Szewskiej.



Fot. nr 234. Fragment południowej pierzei Rynku pomiędzy ulicami: Bracką i Grodzką.



Fot. nr 235. Kościół św. Wojciecha.



Fot. nr 236. Kościół Mariacki w ujęciu z wylotu ulicy Brackiej.



Fot. nr 237. Wzdłuż ulicy Grodzkiej. W tle kościół św. Andrzeja.



Fot. nr 238. Remontowana kamienica z ulicy Grodzkiej 2, której fasada nie poraża.



Fot. nr 239. Ulica Franciszkańska w ujęciu od strony Plant.



Fot. nr 240. Ulica Bracka – widok z ulicy Franciszkańskiej.



Fot. nr 241. Plac Wszystkich Świętych w ujęciu z ulicy Grodzkiej.



Fot. nr 242. Ulica Stolarska – widok z Małego Rynku



Fot. nr 243. Wieże kościoła Mariackiego i sygnaturka kościoła św. Barbary ponad Kolegium Jezuickim w ujęciu z ulicy Siennej.



Fot. nr 244. Wzdłuż ulicy Szpitalnej – widok z Plant w stronę Małego Rynku.




Fot. nr 245 (245-250). Kilka dalszych widoków z terenu Plant i ich obrzeża.
Tu gotyckie prezbiterium kościoła św. Krzyża.



Fot. nr 246 (246-247). Dawna kawiarnia Zakopianka w sąsiedztwie ulicy św. Marka.



Fot. nr 247.



Fot. nr 248. Koncertowa altana u wylotu dawnej ulicy Pańskiej (dziś Skłodowskiej-Curie).



Fot. nr 249. Przedbramie dawnej Bramy Rzeźniczej, pochodzącej z końca XIII wieku, które zachowało się w murach klasztoru Dominikanek na Gródku.



Fot. nr 250. Wzdłuż ulicy Siennej w stronę Małego Rynku.

XI. Śródmieście. Jesień 2017 – 19.09-04.12.2017



Fot. nr 251. Dawny pałac Wielopolskich, dziś siedziba UMK.



Fot. nr 252. Fragment ulicy Franciszkańskiej w ujęciu z wylotu ulicy Brackiej.



Fot. nr 253. Ulica Bracka w ujęciu z ulicy Franciszkańskiej.



Fot. nr 254. Ulica Gołębia w ujęciu z ulicy Brackiej.



Fot. nr 255. Wzdłuż ulicy Gołęziej w stronę Plant – fragment od ulicy Wiślniej.



Fot. nr 256 (256-258). Ulica Jagiellońska w ujęciu od wylotu ulicy Gołęziej.



Fot. nr 257. Gmach Collegium Maius.




Fot. nr 258. Dawny dom Pęcherza - najstarszy fragment Collegium.



Fot. nr 259. Wzdłuż ulicy św. Anny w stronę Plant – widok z ulicy Jagiellońskiej.



Fot. nr 260. Ulicą Szewską w stronę Rynku Głównego. (17.10.2017)



Fot. nr 261 (261-262). Dawny lokal Zalipianek spod nr 24 w oczekiwaniu na ponowne uruchomienie.



Fot. nr 262.



Fot. nr 263. Fragment zabudowy ulicy Szewskiej o numerach: 16-20.



Fot. nr 264. Pierzeja ulicy Jagiellońskiej o parzystych numerach w ujęciu od strony ulicy Szczepańskiej.



Fot. nr 265. Wieża Ratuszowa.



Fot. nr 266. Przyrynkowa ławeczka Piotra Skrzyneckiego przed kamienicą pod nr 29.



Fot. nr 267. Sklep Biedronki w dawnym lokalu delikatesów Antoniego Hawetki.



Fot. nr 268. Wzdłuż ulicy Sławkowskiej – widok z Rynku Głównego. (25.11.2017)



Fot. nr 269. Fragment ulicy Sławkowskiej w ujęciu z ulicy św. Marka. (25.11.2017)



Fot. nr 270 (270-271). Kościół Mariacki.



Fot. nr 271. (25.11.2017)



Fot. nr 272. „Kryształowa fontanna”, która z uwagi na swoją tandetną konstrukcję nigdy nie powinna tu stanąć. Jej poprzedniczka, fontanna Zina, adaniem zdecydowanej większości krakowian, była o wiele ciekawsza.



Fot. nr 273 (273-274). Rynek Glowny i Sukiennice. Tu w ujęciu od strony ulicy Floriańskiej. (04.12.2017)



Fot. nr 274. Widok z placu Mariackiego. (25.11.2017)



Fot. nr 275 (275-276). Plac Mariacki i kościół św. Barbary.



Fot. nr 276.



Fot. nr 277. Kamienica pod nr 8 z kopią rzeźby Wita Stwosza nad wejściem. (25.11.2017)



Fot. nr 278. Zaułek przy kościele św. Barbary.



Fot. nr 279. Wieże kościoła Mariackiego w ujęciu z przejścia na Mały Rynek.



Fot. nr 280. Czubki wież kościoła Mariackiego i sygnatura kościoła św. Barbary (z prawej) w ujęciu od strony Małego Rynku. (25.11.2017)



Fot. nr 281 (281-283). Mały Rynek. Tu jego wschodnia pierzeja.



Fot. nr 282 (283-284). Ujęcia z wylotu ulicy Stolarskiej. (25.11.2017)



Fot. nr 283. (04.12.2017)



Fot. nr 284. Wzdłuż ulicy Stolarskiej w stronę placu Dominikańskiego. (04.12.2017)




Fot. nr 285 (285-286). Wschodnia pierzeja Rynku Głównego. (04.12.2017)



Fot. nr 286. Fragment zabudowy o numerach: 6-11. (04.12.2017)



Fot. nr 287. Wzdłuż ulicy Basztowej w stronę ulicy Długiej we fragmencie od wylotu ulicy Garbarskiej. (17.10.2017)



Fot. nr 288. Fragment ulicy św. Tomasza z kościołem św. Jana w tle. (25.11.2017)



Fot. nr 289. Ulica św. Jana w ujęciu od strony ulicy św. Marka. W tle Sukiennice.
(25.11.2017)



Fot. nr 290. Wzdłuż ulicy Pijarskiej i murów floriańskich. (04.12.2017)



Fot. nr 291. Fragment murów floriańskich od strony Plant i Barbakanu. (04.12.2017)




Fot. nr 292. Ujęcia z wnętrza Bramy Floriańskiej. Tu ołtarzyk w jej przejściu. (04.12.2017)



Fot. nr 293. W stronę Barbakanu. (04.12.2017)




Fot. nr 294. W stronę Rynku Głównego. (04.12.2017)



Fot. nr 295. Brama Floriańska. (25.11..2017)



Fot. nr 296 (296-297). Wzdłuż ulicy Floriańskiej w stronę Rynku Głównego. (04.12.2017)




Fot. nr 297. (25.11.2017)



Fot. nr 298. Plac św. Ducha z kościołem św. Krzyża w tle. (25.11.2017)



Fot. nr 299 (299-300). Wzdłuż ulicy Szpitalnej w stronę Małego Rynku. (25.11.2017)



Fot. nr 300. (25.11.2017)



Fot. nr 301. Dawna kamienica Zieleniewskich z ulicy św. Marka 31. (25.11.2017)



Fot. nr 302. Dawna kuźnia Zieleniewskich od strony ulicy św. Marka. (25.11.2017)



Fot. nr 303. Wzdłuż ulicy św. Krzyża w ujęciu z ulicy św. Marka. (25.11.2017)



Fot. nr 304. Wzdłuż ulicy św. Tomasza - widok z ulicy św. Krzyża. (25.11.2017)



Fot. nr 305. Łuk ulicy Mikołajskiej w stronę Plant w ujęciu z ulicy św. Krzyża.(25.11.2017)




Fot. nr 306. Ulicą Mikołajską w stronę Małego Rynku. (25.11.2017)



Fot. nr 307. Gotycka baszta obronna na tyłach zabudowy Malego Rynku w ujęciu z ulicy św. Krzyża. (25.11.2017)



Fot. nr 308. Wylot ulicy Siennej do Plant. (25.11.2017)




Fot. nr 309 (309-310). Wzdłuż ulicy Sieniej - widoki od strony Plant. (25.11.2017)



Fot. nr 310. Narożnik z ulicą św. Krzyża. (25.11.2017)



Fot. nr 311 (311-312). Wzdłuż ulicy Dominikańskiej w ujęciach z ulicy św. Gertrudy.
(04.12.2017)



Fot. nr 312. (25.11.2017)



Fot. nr 313 (313-314). Zespół klasztorny Bernardynek – widoki od strony Plant.
(04.12.2017)



Fot. nr 314. (04.12.2017)



Fot. nr 355 (315-316). Wschodni fragment zamku królewskiego na Wawelu.
Widoki od strony ulicy św. Gertrudy. (04.12.2017)



Fot. nr 316. (04.12.2017)

XII. Wzdłuż Wisły. Jesień 2017 – 30.09-14.12.2017



Fot. nr 317 (317-319). Nadwiślańskie krajobrazy w ujęciach spod dawnego hotelu Forum. Tu w stronę Podgórze.



Fot. nr 318. Widok na Bulwar Inflancki na kazimierskim brzegu rzeki.



Fot. nr 319. W stronę Skałki i Wawelu.



Fot. nr 320. Dawny hotel Forum i Krzemionki Podgórskie w ujęciu spod Centrum Kongresowego. (14.12.2017)



Fot. nr 321. Skałka i kościół św. Katarzyny. (14.12.2018)



Fot. nr 322 (322-323). Wzgórze wawelskie w ujęciach spod mostu Grunwaldzkiego.
(14.12.2018)



Fot. nr 323.



Fot. nr 324 (324-325). Statek wycieczkowy Nimfa, który pływa po Wiśle już ponad pół wieku.



Fot. nr 325.



Fot. nr 326. Centrum Sztuki i Techniki Japońskiej Manggha w ujęciu od strony Wisły.



Fot. nr 327 (327-329). Widoki wzgórza wawelskiego z dębnickiego brzegu Wisły.



Fot. nr 328.




Fot. nr 329.



Fot. nr 330. Widok Wawelu z Mostu Dębnickiego.




Fot. nr 331. W stronę Nowego Świata i ulicy Powiśle.




Fot. nr 332. Piknik nad brzegiem Wisły.

XIII. Śródmieście. Zima 2017/2018 – 21.12.2017-29.02.2018


Fot. nr 333. Ulica Grodzka w ujęciu z Rynku Głównego. (12.01.2018)




Fot. nr: 334-348. Rynek Główny. Fot. nr 334 (334-335) - nocne ujęcia z wylotu ulicy Grodzkiej. W stronę Sukiennic. (21.12.2017)



Fot. nr 335. Kościoły: św. Wojciecha i Mariacki. (21.12.2017)



Fot. nr 336. Ujęcie jak na poprzedniej fotografii, ale w świetle dziennym. (12.01.2018)



Fot. nr 337. Romańska absyda kościoła św. Wojciecha. (12.01.2018)



Fot. nr 338. Kościół Mariacki w ujęciu z płyty Ryнку. (21.12.2017)



Fot. nr 339. Sukiennice i Wieża Ratuszowa. (12.01.2018)



Fot. nr 340. Współczesna karoca u wylotu ulicy Siennej. (21.12.2017)



Fot. nr 341. Sień Szarej Kamienicy pod nr 6. (12.01.2018)



Fot. nr 342 (342-344). Kościół Mariacki w ujęciach spod Sukiennic. (21.12.2017)




Fot. nr 343. (29.02.2018)



Fot. nr 344. (29.02.2018)



Fot. nr 345 (345-347). Sukiennice, tu w ujęciu z wylotu ulicy Floriańskiej. (29.02.2018)



Fot. nr 346 (346-347). Widoki z wylotu ulicy Sławkowskiej. (21.12.2017)



Fot. nr 347. (29.02.2018)



Fot. nr 348. Narożnik Rynku na styku ulic: Sławkowskiej i Szczepańskiej. (21.12.2017)



Fot. nr 349 (349-351). Sala Baltazara Fontany w klubie Pod Gruszką i jej detale. (21.12.2017)



Fot. nr 350. Stiuki nad drzwiami wejściowymi. (21.12.2017)



Fot. nr 351. Malowidła na suficie sali. (21.12.2017)



Fot. nr 352. Wieża Ratuszowa w ujęciu z wylotu ulicy św. Anny. (12.01.2018)



Fot. nr 353 (353-354). Wieże Kościoła Mariackiego ponad Sukiennicami. (12.01.2018)



Fot. nr 354. (12.01.2018)



Fot. nr 355. Kramy we wnętrzu Sukiennic. (21.12.2017)



Fot. nr 356. Wzdłuż ulicy Sieniej w stronę Rynku Głównego. (21.12.2017)



Fot. nr 357. Wzdłuż ulicy Floriańskiej. (29.02.2018)



Fot. nr 358 (358-359). Wschodnia pierzeja Małego Rynku. (29.02.2018)




Fot. nr 359. Widok z wylotu ulicy Stolarskiej. (12.01.2018)



Fot. nr 360. Brama wjazdowa na teren dawnych jatek poddominikańskich przy ulicy Siennej 11. (12.01.2018)



Fot. nr 361 (361-362). Kościół św. Krzyża w ujęciach z placu św. Ducha. (29.02.2018)



Fot. nr 362. (29.02.2018)



Fot. nr 363. Teatr miejski im. Juliusza Słowackiego. (29.02.2018)



Fot. nr 364. Na Plantach, z platanem na pierwszym planie i kościołem św. Norberta w tle. (22.01.2018)




Fot. nr 365 (365-366). Wzdłuż ulicy świętej Anny – widoki od strony Plant. (12.01.2018)



Fot. nr 366. (12.01.2018)

XIV. Śródmieście. Wiosna 2018 – 09.04-18.05.2018



Fot. nr 367. Na Plantach wzdłuż ulicy Dunajewskiego. Z lewej pomnik Grottgera.



Fot. nr 368. Dawny kiosk gastronomiczny Kajtek u wylotu ulicy Szewskiej. Ma długą i doprawdy ciekawą historię.



Fot. nr 369 (369-370). Po przejęciu przez Ewę Wachowicz i dobudowaniu szklanej altany kawiarnia „U Zalipianek” znów działa.



Fot. nr 370.



Fot. nr 371 (371-372). Oryginalne płytki sieni kamienicy z ulicy Szewskiej 23, które są w coraz gorszym stanie.



Fot. nr 372.




Fot. nr 373. Bliska oryginałowi witryna sklepowa dawnego zakładu zegarmistrzowskiego Płonki z ulicy Szewskiej 12.



Fot. nr 374. Odnowiona fasada kamienicy z ulicy Szewskiej 6.



Fot. nr 375. Gorgona w zwieńczeniu portalu bocznego wejścia do Pałacu Sztuki.



Fot. nr 376. Wzdłuż ulicy Jagiellońskiej.



Fot. nr 377. Kamienica Pod Gruszką na narożu ulic: Szczepańskiej 1 i Sławkowskiej.



Fot. nr 378 (378-382). Kilka ujęć Rynku Głównego. Tu Sukiennice uchwycone z wylotu ulicy Wiślniej



Fot. nr 379. Sukiennice – widok z wylotu ulicy Siennej.



Fot. nr 380. Zabytkowy szyld kawiarni Noworolskiego w Sukiennicach.



Fot. nr 381. Fragment południowej pierzei Rynku od ulicy Brackiej do Grodzkiej.



Fot. nr 382. Linia A-B Rynku we fragmencie między ulicami: św. Jana i Floriańską.



Fot. nr 383 (383-385). Kościół Mariacki w ujęciach od strony Sukiennic.



Fot. nr 384.



Fot. nr 385.



Fot. nr 386. Lukrowane karoce, które zastąpiły tradycyjne dorożki – słynne „dryndy”.
Trochę to trąci odpustem.




Fot. nr 387. Wzdłuż ulicy Floriańskiej.




Fot. nr 388 (388-390). Kamienica Hipolitów przy placu Mariackim 4 i jej detale.




Fot. nr 389. Fragmenty odsłoniętej dekoracji sgraffitowej.



Fot. nr 390. Oko opatrności w zwieńczeniu.



Fot. nr 391 (391-395). Na placu Mariackim. Tu z kościołem św. Barbary w tle.



Fot. nr 392. Z Prałatówką kościoła Mariackiego w tle.




Fot. nr 393. Widok od strony ulicy Szpitalnej na kościół św. Barbary.



Fot. nr 394. Wieże kościoła Mariackiego widziane z przejścia do Małego Rynku.



Fot. nr 395. Sygnaturka kościoła św. Barbary.



Fot. nr 396 (396-399). Kilka ujęć Małego Rynku. Tu widok na narożnik z ulicą Mikołajską.
(09.04.2018)



Fot. nr 397. Odnowiona, wschodnia pierzeja o numerach: 2-18.



Fot. nr 398. Fragment wschodniej pierzei – widok spod przejścia z placu Mariackiego.



Fot. nr 399. Fragment zabudowy o numerach: 4-12



Fot. nr 400 (400-403). Zabudowa ulicy Siennej. Tu urokliwy domek spod nr 9.



Fot. nr 401. Kamienica pod nr 14 przed remontem.



Fot. nr 402. Końcowy fragment zabudowy o nr: 7-17.



Fot. nr 403. Wieże kościoła Mariackiego w ujęciu od strony Plant.



Fot. nr 404. Fragment Plant od ulicy Siennej w stronę Gródka.

XV. Wzdłuż Wisły. Wiosna 2018 – 23.03-19.05.2018



Fot. nr 405. Zespół klasztorny Paulinów na Skałce.



Fot. nr 406 (406-413). Kilka ujęć zamku królewskiego na Wawelu od strony dębnickiego brzegu Wisły. Tu z mostem Grunwaldzkim na pierwszym planie.



Fot. nr 407.



Fot. nr 408.



Fot. nr 409.



Fot. nr 410.



Fot. nr 411. Wieże katedry.



Fot. nr 412.



Fot. nr 413. Widok z Mostu Dębnickiego.



Fot. nr 414. Ponad Wisłą w stronę Nowego Świata.



Fot. nr 415. Panorama sprzed Mostu Dębnickiego w stronę Zwierzyńca.



Fot. nr 416. Pomnik Doga na bulwarze Czerwieńskim. Czy przetrwa w tym miejscu?


XVI. Planty. Lato 2018 – 09.07-06.09.2018



Fot. nr 417. Wzdłuż ulicy Straszewskiego w stronę Wawelu. (30.07.2018)



Fot. nr 418 (418-420). Przed uzupełnionym po blisko trzydziestu latach od uszkodzenia pomnikiem Grażyny i Litawora autorstwa Alfreda Dauna.



Fot. nr 419. Po bólach i wielu interwencjach, również moich osobistych, rękojeść miecza Grażyny została wreszcie zrekonstruowana.



Fot. nr 420.



Fot. nr 421. W stronę ulicy Poselskiej – widok z ulicy Franciszkańskiej.



Fot. nr 422. Fontanna autorstwa Marii Jaremy na styku ulic: Franciszkańskiej i Wiślniej.

XVII. Śródmieście. Lato 2018 – 09.07-05.09.2018

Fot. nr 423. Fragment ulicy Siennej o numerach: 10 do 14. (05.09.2018)



Fot. nr 424. Siedziba Archiwum Akt Dawnych przy ulicy Siennej 16. (05.09.2018)



Fot. nr 425. Zachodnia pierzeja Małego Rynku.



Fot. nr 426. Wschodnia pierzeja Małego Rynku. (05.09.2018)



Fot. nr 427. Wzdłuż ulicy Szpitalnej w stronę Plant.



Fot. nr 428. Wzdłuż placu Mariackiego. Fragment zabudowy o numerach: 1-4.



Fot. nr 429. Portal kamienicy Margrabskiej z Rynku Głównego 47.



Fot. nr 430 (430-431). Kościół Mariacki – tu ujęcie z Rynku.



Fot. nr 431. Trębacz na Hejnalicy.



Fot. nr 432 (432-433). Wzdłuż ulicy Jagiellońskiej – ujęcia z placu Szczepańskiego.




Fot. nr 433. Z Collegium Maius w tle.



Fot. nr 434. Mocno współcześnie zniekształcona fasada domu spod nr 3 na placu Szczepańskim.



Fot. nr 435. Ulica św. Tomasza w ujęciu z placu Szczepańskiego.



Fot. nr 436. Wzdłuż ulicy Reformackiej w stronę ulicy św. Marka.



Fot. nr 437. Widok z Plant na kamienicę z ulicy Szewskiej 27.



Fot. nr 438 (438-439). Kamienica przy ulicy Szewskiej 23 i jej detale.



Fot. nr 439. Kapliczka nad drzwiami wejściowymi.



Fot. nr 440. Tylko nieznacznie przekształcona w stosunku do dawnego oryginału witryna zakładu zegarmistrzowskiego Płonki z ulicy Szewskiej 12. Za to zabytkowe wnętrze zostało całkowicie wyprute.



Fot. nr 441. Oryginalna, posiadająca fasadę w stylu biedermeierowskim, kamienica z ulicy Szewskiej 9.



Fot. nr 442. Wzdłuż ulicy Franciszkańskiej w ujęciu z Plant.




Fot. nr 443 (443-444). Narożnik dawnej kamienicy Suskiego z ulicy Grodzkiej 24-26.



Fot. nr 444. Kapliczka na wejściu do sklepu, która została przeniesiona z poprzedniego domu.



Fot. nr 445. Tablica na kamienicy z ulicy Grodzkiej 14.



Fot. nr 446 (446-447). Wzdłuż ulicy Stolarskiej. Ujęcia spod kościoła Dominikanów.



Fot. nr 447.



Fot. nr 448. Kamienica z ulicy Stolarskiej 4, gdzie po remoncie niestety zniknęły oryginalne okna, kiedyś drewniane, czterokwaterowe, otwierane na zewnątrz.



Fot. nr 449. Prezbiterium kościoła Dominikanów.



Fot. nr 450. Wzdłuż ulicy Poselskiej w ujęciu z ulicy Dominikańskiej.

XVIII. Śródmieście. Jesień 2018 – 25.09-20.12.2021



Fot. nr 451. Wzdłuż ulicy Siennej w stronę Rynku Głównego.



Fot. nr 452. Wzdłuż ulicy św. Krzyża.



Fot. nr 453. Budynek Archiwum Narodowego w Krakowie przy ulicy Siennej 16.



Fot. nr 454 (454-456). Fragment ulicy Siennej o numerach 7-17.



Fot. nr 455.



Fot. nr 456. Skromny, klasycystyczny dom pod nr 9.



Fot. nr 457 (457-458). Ponad gmachem Kolegium Jezuickiego w stronę kościoła Mariackiego.



Fot. nr 458.



Fot. nr 459 (459-460). Mały Rynek w ujęciach z wylotu ulicy Stolarskiej.



Fot. nr 460.




Fot. nr 461 (461-464). Na placu Mariackim. Tu ujęcie z przejścia na Mały Rynek.



Fot. nr 462. W stronę Prałatówki kościoła Mariackiego.



Fot. nr 463. Ogrojec przy kościele św. Barbary.



Fot. nr 464. Ujęcie od strony Ryнку Głównego. (08.12.2018)



Fot. nr 465 (465-466). W stronę Wieży Ratuszowej ponad pomnikiem Adama Mickiewicza i Sukiennicami. Widoki z wylotu ulicy Siennej.



Fot. nr 466.



Fot. nr 467 (467-470). Kościół Mariacki w różnych ujęciach od strony Sukiennic.



Fot. nr 468.



Fot. nr 469.



Fot. nr 470.



Fot. nr 471. Hejnalista w okienku na wieży kościoła Mariackiego.



Fot. nr 472 (472-474). Wzdłuż ulicy Floriańskiej w stronę Bramy Floriańskiej.



Fot. nr 473.



Fot. nr 474.



Fot. nr 475 (475-476). Widoki ulicy Floriańskiej w stronę kościoła Mariackiego.



Fot. nr 476.



Fot. nr 477 (477-478). Sukiennice w ujęciach od strony ulicy Floriańskiej.



Fot. nr 478.



Fot. nr 479 (479-486). Fragment linii A-B Rynku Głównego pomiędzy ulicami: św. Jana i Floriańską.



Fot. nr 480 (480-483). Kamienica Pod Orłem spod nr 45 i jej detale.



Fot. nr 481.



Fot. nr 482.



Fot. nr 483.



Fot. nr 484 (484-486). Kamienica Betmańska spod nr 44.



Fot. nr 485. Plaskorzeźba w zwieńczeniu kamienicy, wyobrażająca Hermesa, z parowcem i żaglowcem w tle, które są nowoczesnymi alegoriami handlu.



Fot. nr 486. Fragment północnej pierzei Rynku o numerach od 42 do 44.



Fot. nr 487 (487-489). Kilka ujęć Sukiennic. Tu ryzalit od strony wschodniej.



Fot. nr 488. Tzw. „syndyktówka” od strony północnej.



Fot. nr 489. W hali Sukiennic.



Fot. nr 490 (490-491). Kamienica Kencowska pod nr 38.



Fot. nr 491.



Fot. nr 492. Fragment linii A-B Ryнку – widok spod Ratusza.



Fot. nr 493. Rozkopana ulica Sławkowska.



Fot. nr 494 (494-497). Kilka ujęć Wieży Ratuszowej. Tu widok od strony ulicy Sławkowskiej.



Fot. nr 495. Widok z wylotu ulicy św. Jana.



Fot. nr 496. Ujęcie spod zachodnich arkad Sukiennic.



Fot. nr 497. Lew przed wejścia do Wieży.



Fot. nr 498 (498-500). Rekonstrukcja kompleksu budynków Ratusza.



Fot. nr 499.



Fot. nr 500.



Fot. nr 501 (501-502). Fragment linii C-D Rynku o numerach: 27-29.



Fot. nr 502. Kamienica Pod Blachą pod nr 29.



Fot. nr 503. Działziniec arkadowy pałacu Pod Baranami.



Fot. nr 504. Ratusz w ujęciu spod pałacu Pod Baranami.



Fot. nr 505 (505-506). Kamienica Pod św. Janem Kapistranem spod nr 26.



Fot. nr 506. Postać świętego w narożu I piętra kamienicy.



Fot. nr 507. Wschodni fragment Wieży Ratuszowej.



Fot. nr 508. Fragment linii E-F Rynku o numerach: 21-23.



Fot. nr 509. Południowo-wschodni narożnik Sukiennic.



Fot. nr 510. Kościoły: Mariacki i św. Wojciecha.



Fot. nr 511. Linia G-H Rynku o numerach: 6-9.



Fot. nr 512. Wieża Ratuszowa w ujęciu z ulicy Grodzkiej.



Fot. nr 513. Wzdłuż ulicy Grodzkiej w stronę Rynku Głównego.



Fot. nr 514. Wspomnienie dawnej apteki Pod Złotym Słoniem z ulicy Grodzkiej 17.



Fot. nr 515 (515-517). W stronę kościoła Dominikanów. Tu widok z placu Wszystkich Świętych.



Fot. nr 516. Odbudowana po pożarze z roku 1850 szczytowa ściana kościoła.



Fot. nr 517. Ujęcie spod kamienicy Suskich przy ulicy Grodzkiej 24-26.



Fot. nr 518 (518-519). Wzdłuż ulicy Stolarskiej. Tu w stronę Małego Rynku.



Fot. nr 519. Widok z ulicy Siennej.



Fot. nr 520. Klasycystyczna kamienica przy ulicy Dominikańskiej 4.



Fot. nr 521. Pałac Larischa przy placu Wszystkich Świętych 6.



Fot. nr 522 (522-524). Prezbiterium kościoła Franciszkanów.




Fot. nr 523.




Fot. nr 524. (20.12.2018)



Fot. nr 525 (525-527). We wnętrzu kościoła Franciszkanów. Ołtarz św. Antoniego.



Fot. nr 526. Widok na prezbiterium.




Fot. nr 527. Witraż Bóg Ojciec autorstwa Stanisława Wyspiańskiego w ścianie zachodniej.



Fot. nr 528 (528-531). Detale pałacu Wielopolskich, siedziby UMK.



Fot. nr 529 (529-530). W sali Juliusza Lea. (09.10.2018)



Fot. nr 530. (09.10.2018)



Fot. nr 531. Portret Juliusza Leo.



Fot. nr 532 (532-533). Widoki z sali Juliusza Lea w stronę Rynku Głównego.
(09.10.2018)



Fot. nr 533. (09.10.2018)



Fot. nr 534. Wzdłuż ulicy Grodzkiej w stronę Rynku Głównego.



Fot. nr 535 (535-539). Ulica Grodzka powyżej placu Wszystkich świętych.
Z pawilonem Wyspiański 2000 z prawej.



Fot. nr 536 (536-537). Fragment zabudowy ulicy o numerach 28-38.



Fot. nr 537.




Fot. nr 538. Fragment zabudowy o numerach 21-35.



Fot. nr 539. Świeżo odnowiona kamienica pod nr 35.



Fot. nr 540. Wzdłuż ulicy Poselskiej w stronę kościoła św. Józefa.



Fot. nr 541 (541-543). Fragment ulicy Grodzkiej powyżej ulicy Senackiej.



Fot. nr 542 (542-543). Sąsiadujące z sobą kościoły: śś. Piotra i Pawła (z lewej) oraz św. Andrzeja.



Fot. nr 543.



Fot. nr 544. Widok ulicy Grodzkiej z placu św. Marii Magdaleny.



Fot. nr 545. Wschodnia pierzeja zamku na Wawelu.



Fot. nr 546 (546-549). Wzdłuż ulicy Kanoniczej. Uporządkowana fasada kamienicy nr 22.



Fot. nr 547. Widok z placu Marii Magdaleny i remontowanej kamienicy pod nr 9.



Fot. nr 548. Widok z placu św. Marii Magdaleny w stronę ulicy Senackiej.



Fot. nr 549. Widok z ulicy Senackiej.



Fot. nr 550 (550-551). Ponad ogrodem Muzeum Archeologicznego w stronę Wawelu.



Fot. nr 551.



Fot. nr 552 (552-558). Wystawa plenerowa na Plantach: „Kraków dla niepodległości” z okazji w setnej rocznicy odzyskania niepodległości, otwarta czwartego sierpnia.



Fot. nr 553.



Fot. nr 554.




Fot. nr 555. Budynek przy ulicy Karmelickiej 34.



Fot. nr 556.



Fot. nr 557.



Fot. nr 558. Na Błoniach.



Fot. nr 559 (559-560). Wzdłuż ulicy Brackiej. Tu w stronę kościoła Franciszkanów.



Fot. nr 560. W stronę Rynku Głównego.



Fot. nr 561 (561-562). Ulica Wiślna w ujęciu z ulicy św. Anny.



Fot. nr 562. Oko opatrności na fasadzie kamienicy pod nr 5.



Fot. nr 563. Ulica Gołębia z „gołębnikami” UJ pod nr 14-20 (z lewej).



Fot. nr 564. Zespół klasztorny św. Norberta w ujęciu z Plant.



Fot. nr 565 (565-566). Figura Matki Boskiej Łaskawej u wylotu ul. Jagiellońskiej do Plant.



Fot. nr 566.



Fot. nr 567 (567-585). Zespół Collegium Maius i jego detale.



Fot. nr 568 (568-569). Izba Wspólna.



Fot. nr 569. Wykusz dla lektora.



Fot. nr 570. Dawny dom Pęcherza, dziś aula UJ.



Fot. nr 571 (571-573). Detale bramy.



Fot. nr 572.



Fot. nr 573.



Fot. nr 574. Sień przy wejściu zwana Długą, ozdobiona malowidłami z XVI wieku.



Fot. nr 575 (575-583). Widoki na dziedziniec Collegium. Tu w stronę narożnika południowo-wschodniego.



Fot. nr 576. Wejście do Biblioteki.



Fot. nr 577. Widok na narożnik południowo-zachodni.



Fot. nr 578. W stronę narożnika północno-zachodniego.



Fot. nr 579. Narożnik północno-wschodni.



Fot. nr 580. Oryginalny gotycki portal.



Fot. nr 581. Tryskawka na dziedzińcu Collegium Maius.



Fot. nr 582. Tablica fundacyjna Bursy Kanonistów, z herbem Wieniawa, kiedyś zlokalizowanej przy ulicy Grodzkiej, którą wybudował Jan Długosz. Dziś znajduje się w ścianie na dziedzińcu Collegium Maius.



Fot. nr 583. Tablica z herbem Sulima biskupa Erazma Ciołka w parterowym fragmencie Collegium Maius.



Fot. nr 584 (584-585). Odtworzony przez Karola Estreichera fragment Collegium Maius od strony ulicy św. Anny. Z lewej zrekonstruowany portal.



Fot. nr 585. Fryz heraldyczny nad bocznym wejściem do Collegium Maius od strony ulicy św. Anny.



Fot. nr 586. Na dziedzińcu kamienicy przy ulicy św. Anny 6.




Fot. nr 587 (587-588). Kamienica z ulicy św. Anny 4 i jej detale.



Fot. nr 588. Bliskie oryginałowi nowe okno.



Fot. nr 589. Wzdłuż ulicy św. Anny w ujęciu od strony ulicy Wiślniej.



Fot. nr 590 (590-591). Wzdłuż Plant na odcinku pomiędzy ulicami: św. Anny i Szewską.



Fot. nr 591. Ponownie czynny lokal U Zalipianek przy ulicy Szewskiej 24.



Fot. nr 592 (592-593). Wzdłuż ulicy Szewskiej. Tu widok z Plant.



Fot. nr 593. Widok od strony Rynku Głównego.




Fot. nr 594. Fragment Plant pomiędzy ulicą Szewską i placem Szczepańskim.



Fot. nr 595. Gorgona Meduza w zwieńczeniu Pałacu Sztuki od strony ulicy Szczepańskiej.



Fot. nr 596. Wzdłuż placu Szczepańskiego w stronę Rynku Głównego.



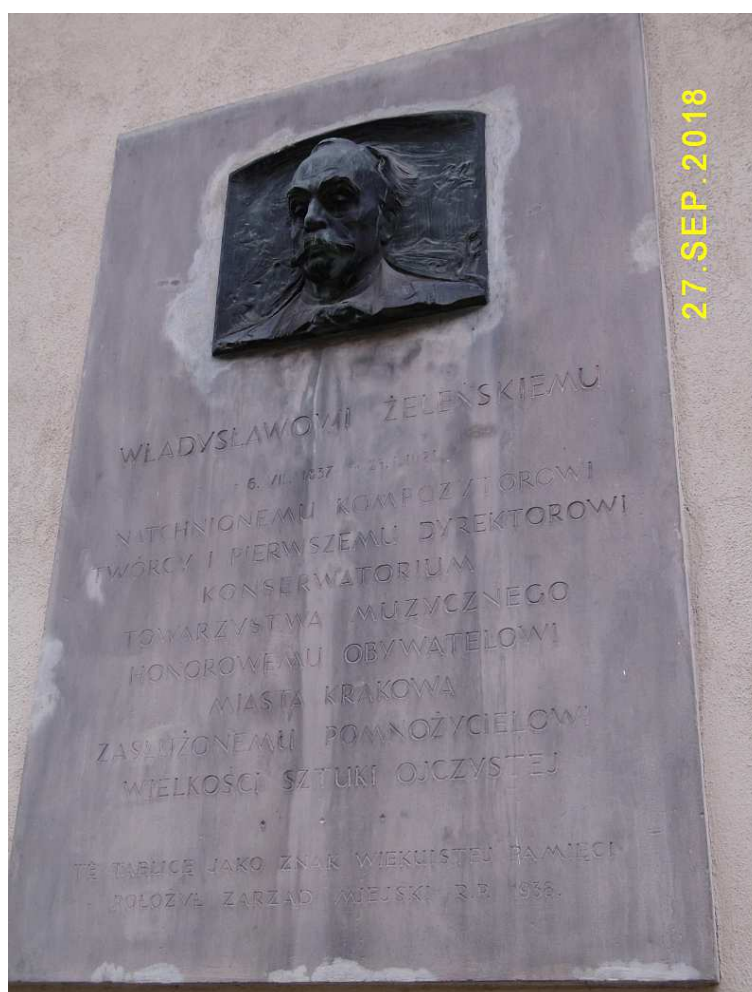
Fot. nr 597. Z kościołem Mariackim w tle. Ujęcie z ulicy Szczepańskiej.



Fot. nr 598 (598-600). Detale Teatru Starego. Tu secesyjne drzwi.



Fot. nr 599. Oryginalna klamka.



Fot. nr 600. Tablica upamiętniająca Władysława Żeleńskiego, znanego kompozytora.



Fot. nr 601. Cukiernia Pietruszki przy ulicy Jagiellońskiej 3 nadal działa.



Fot. nr 602. Wzdłuż ulicy św. Marka w stronę kościoła Reformatorów.



Fot. nr 603. Zaulek Niewiernego Tomasza przy ulicy św. Tomasza i kościół św. Jana.



Fot. nr 604 (604-610). Wzdłuż ulicy Sławkowskiej. Etap remontu nawierzchni.



Fot. nr 605. Ujęcie z Rynku Głównego po założeniu nowej kostki.



Fot. nr 606. Pałac Tarnowskich pod nr 13.



Fot. nr 607. Fragment od ulicy św. Marka w stronę Plant.



Fot. nr 608. Odnowiona, międzywojenna kamienica pod nr 23.



Fot. nr 609 (609-610). Ujęcia z Plant.



Fot. nr 610.



Fot. nr 611. Wzdłuż ulicy św. Jana w stronę Sukiennic.



Fot. nr 612. Zachód słońca na Plantach przy pomniku Straszewskiego.

XIX. Wzdłuż Wisły. Jesień 2018 – 11.11.2019




Fot. nr 613 (613-614). Z Mostem J. Piłsudskiego w tle. Z prawej Podgórze. (11.11.2018)



Fot. nr 614. Z lewej kazimierski brzeg Wisły. (11.11.2018)



Fot. nr 615 (615-619). Ujęcia spod Hotelu Forum. Tu w stronę Zakrzówka i Dębnik.
(11.11.2018)



Fot. nr 616 (616-617). Ze Skałką pośrodku. (11.11.2018)



Fot. nr 617. Kościoły Kazimierza: z lewej Paulinów na Skałce, pośrodku św. Katarzyny i z prawej Bożego Ciała. (11.11.2018)



Fot. nr 618 (618-619). Skałka i Wawel w tle. (11.11.2018)



Fot. nr 619. (11.11.2018)



Fot. nr 620 (620-622). Ujęcia wzgórza wawelskiego zza Mostu Grunwaldzkiego.
(11.11.2018)



Fot. nr 621. (11.11.2018)



Fot. nr 622. (11.11.2018)



Fot. nr 623 (623-624). Pogranicze Ludwinowa i Zakrzówka z Centrum Kongresowym.
(11.11.2018)



Fot. nr 624. Z prawej, w narożu ulic: Barskiej i Monte Cassino, jest już wznoszony kolejny wieżowiec – „drugi filar bramy dębnickiej”, który całkowicie zmieni galicyjski klimat końcowego odcinka ulicy Kilińskiego. (11.11.2018)



Fot. nr 625 (625-626). Widoki Wawelu z dębnickiego brzegu Wisły. (11.11.2018)



Fot. nr 626. Wieże Katedry (od lewej): Zegarowa, Srebrnych Dzwonów i Zygmuntowska. (11.11.2018)

XX. Śródmieście. Zima 2018/2019 – 21.12.2018-19.02.2019



Fot. nr 627. Planty w sąsiedztwie Gródka.



Fot. nr 628. Wzdłuż ulicy św. Krzyża.



Fot. nr 629 (629-633). Kilka migawek z ulicy Siennej. W stronę Małego Rynku.



Fot. nr 630. Końcowy fragment ulicy i gmach Poczty Głównej w tle.



Fot. nr 631. Kamienica pod nr 14 na etapie remontu.



Fot. nr 632. Dom pod nr 9.



Fot. nr 633. Początkowy fragment ulicy w ujęciu z Małego Rynku.



Fot. nr 634 (634-636). Wzdłuż ulicy Stolarskiej. Widoki z Małego Rynku.



Fot. nr 635.



Fot. nr 636.



Fot. nr 637. Klasycystyczna kamienica z ulicy Dominikańskiej 5.



Fot. nr 638. Nawa boczna kościoła Dominikanów na etapie prac konserwacyjnych.



Fot. nr 639 (639-648). Wzdłuż ulicy Grodzkiej.



Fot. nr 640. Świeżo odnowiona kamieniczka spod nr 44, gdzie przywrócono dawne okna.




Fot. nr 641. Kamienice pod nr: 49 i 51.



Fot. nr 641. Kościół p.w. św. Piotra i Pawła.



Fot. nr 643 (643-645). Kościół św. Andrzeja i jego wnętrze.



Fot. nr 644. Barokowy ołtarz.




Fot. nr 645. Bożonarodzeniowa szopka.



Fot. nr 464. Fragment zabudowy powyżej placu św. Marii Magdaleny.



Fot. nr 647 (647-648). Kościółek św. Idziego.



Fot. nr 648. Ujęcie od strony Wawelu.



Fot. nr 649 (649-650). Wawel, tu w ujęciu z wylotu ulicy Grodzkiej.



Fot. nr 650. Widok z wylotu ulicy Kanoniczej na północne skrzydło zamku.



Fot. nr 651. Wzdłuż ulicy św. Idziego.



Fot. nr 652 (652-654). Na ulicy Kanoniczej. Widok z placu św. Marii Magdaleny.



Fot. nr 653. Kamienica pod nr 9.



Fot. nr 654. Widok z ulicy Senackiej.



Fot. nr 655. Ponad ogrodem Muzeum Archeologicznego w stronę Wawelu.



Fot. nr 656. Kamienica Hebdowska z ulicy Poselskiej 7.



Fot. nr 657. Fragment Magistratu z salą Lea na II piętrze.



Fot. nr 658. Wzdłuż ulicy Franciszkańskiej.




Fot. nr 659. Szopka w kaplicy Męki Pańskiej kościoła Franciszkanów.



Fot. nr 660 (660-661). Wzdłuż ulicy Brackiej w stronę Rynku.



Fot. nr 661.



Fot. nr 662. Kompletny pomnik Grażyny i Litawora na Plantach. Po prawie 30 latach Grażyna ma uzupełnioną rękojeść miecza.



Fot. nr 663 (663-666). Wzdłuż ulicy Gołębiej w stronę Plant.



Fot. nr 664. Kamienica pod nr 5 w narożu z ulicą Wiślną.



Fot. nr 665. Działanie budynku UJ z ul. św. Anny 6 w ujęciu z ul. Gołębiej.



Fot. nr 666. „Gołębnik” UJ pod nr: 14-20.



Fot. nr 667. Collegium Maius UJ.



Fot. nr 668. Wzdłuż ulicy św. Anny – widok z ulicy Jagiellońskiej.



Fot. nr 669 (669-674). Na Małym Rynku.



Fot. nr 670. Z wieżami kościoła Mariackiego w tle.



Fot. nr 671 (671-672). Ujęcia z wylotu ulicy Stolarskiej.



Fot. nr 672.



Fot. nr 673 (673-674). Wschodnia pierzeja Rynku – widok spod przejścia z placu Mariackiego.




Fot. nr. 674



Fot. nr 675. Plac Mariacki w ujęciu z Rynku Głównego.



Fot. nr 676. Ogrojec przy kościele św. Barbary.



Fot. nr 677 (677-688). Wokół Rynku Głównego.




Fot. nr 678 (678-682). Kościół Mariacki.



Fot. nr 679.



Fot. nr 680.



Fot. nr 681.



Fot. nr 682.



Fot. nr 683. Nocny klimat Rynku w ujęciu z wylotu ulicy Floriańskiej.



Fot. nr 84. Lukrowane karoce, które wyparły z Rynku tradycyjne dorożki – krakowskie „dryndy”.



Fot. nr 685 (685-687). Z Sukiennicami i Wieżą Ratuszową w tle – widoki od strony ulicy Siennej.




Fot. nr 686.



Fot. nr 687.



Fot. nr 688 (688-691). Fragment Rynku pomiędzy ulicami: Sienną i Grodzką.



Fot. nr 689. Z kościołem św. Wojciecha w tle.




Fot. nr 690. Zabudowa linii G-H o numerach: 8-11.



Fot. nr 691. Tzw. „Pasaż 13” w kamienicach pod nr 12 i 13.



Fot. nr 692 (692-693). Z kościołem św. Wojciecha na pierwszym planie.



Fot. nr 693.



Fot. nr 694. Fragment zabudowy o numerach: 16-19 w ujęciu spod Sukiennic.



Fot. nr 695 (695-696). Pałac Zbaraskich-Potockich pod nr 20.



Fot. nr 696. Zwieńczenie fasady pałacu.



Fot. nr 697 (697-699). Trzy ujęcia Wieży Ratuszowej. Tu z wylotu ulicy Szewskiej.



Fot. nr 698. Widok spod zachodnich arkad Sukiennic.



Fot. nr 699. Ujęcie z wylotu ulicy św. Anny.



Fot. nr 700. Naróżnik ulic: św. Anny i Wiślniej.




Fot. nr 701. Spojrzenie na Sukiennice z wylotu ulicy Szewskiej.



Fot. nr 702. Zachodnia pierzeja o numerach: 31-35.



Fot. nr 703. W stronę narożnika ulic: Szczepańskiej i Sławkowskiej.



Fot. nr 704 (704-705). Widoki w stronę wylotu ulicy św. Jana.



Fot. nr 705.



Fot. nr 706. Fragment linii A-B o numerach: 36-41.




Fot. nr 707. Budynek TU Feniks pod nr 41.



Fot. nr 708. W hali Sukiennic.



Fot. nr 709 (709-710). Na ulicy Szewskiej. Widok od strony Plant.



Fot. nr 710. Witryna zakładu zegarmistrzowskiego Płonki pod nr 12.



Fot. nr 711 (711-712). Kawiarnia U Zalipianek na skraju Plant przy ulicy Szewskiej 24.



Fot. nr 712.



Fot. nr 713. Przy Plantach pomiędzy ulicami: Szewską i Szczepańską,



Fot. nr 714 (714-717). Na Plantach przy zespole klasztornym Reformatów.



Fot. nr 715.



Fot. nr 716.



Fot. nr 717. Prezbiterium kościoła Reformatów.



Fot. nr 718 (718-719). Fragment ulicy Pijarskiej o numerach: 1-7.



Fot. nr 719. Wspomnienie dawnej Kawiarni Literackiej pod nr 7/Sławkowska 32.



Fot. nr 720. Ulica Sławkowska na etapie remontu.



Fot. nr 721 (721-723). Przy murach floriańskich. Tu z arsenałem miejskim pośrodku i basztą Ciesielską z prawej.



Fot. nr 722. Z basztą Stolarską z lewej.



Fot. nr 723. Z bramą Floriańską pośrodku i basztą Pasamoników z lewej.



Fot. nr 724. Eklektyczna kamienica z naroża ulic: Szpitalnej 40 i Pijarskiej 23.



Fot. nr 725 (725-730). Wokół placu Szczepańskiego.



Fot. nr 726 (726-727). Pałac Sztuki z wizerunkiem Apolla w zwieńczeniu i popiersiem Jana Matejki poniżej.



Fot. nr 727.



Fot. nr 728. Widok z ulicy Szczepańskiej.



Fot. nr 729. Odnowiona kamienica z placu Szczepańskiego 7.



Fot. nr 730. W stronę ulicy Jagiellońskiej.



Fot. nr 731 (731-737). Wzdłuż ulicy św. Tomasza. Tu kamienice pod nr: 5 i 7.



Fot. nr 732 (732-733). Kamienica pod nr 11a i jej podwórko.



Fot. nr 733.



Fot. nr 734. Kościół św. Jana.



Fot. nr 735 (735-757). Zaułek „niewiernego Tomasza” pod nr 15.



Fot. nr 756 (756-757). Brama i oplecione schodami podwórko.



Fot. nr 757.



Fot. nr 758. Widok ulicy Floriańskiej z wylotu ulicy św. Tomasza.



Fot. nr 759. Fragment zabudowy ulicy św. Marka pod nr: 29 i 31.



Fot. nr 760. Wzdłuż ulicy św. Krzyża w ujęciu z ulicy św. Marka.



Fot. nr 761 (761-762). Dawna restauracja Zakopane na tyłach kościoła św. Krzyża.



Fot. nr 762. Altana na Plantach przy wylocie dawnej ulicy Pańskiej, dziś Zamenhofa. Takich rekonstrukcji małej architektury powinno być tu dużo więcej.

Załącznik

**Moje opracowania dostępne w zasobach
Małopolskiej Biblioteki Cyfrowej www.mbc.malopolska.pl
i Europeany www.europeana.eu
oraz publikacje prasowe i audycje radiowe oraz
telewizyjne z moim udziałem**

LESZEK GRABOWSKI

e-mail: leszek.grabowski@interia.pl

Facebook: <http://pl-pl.facebook.com/people/Leszek-Grabowski/100000321665908>



Przed kościołem w Jawiszowicach w dniu 19.05.2019 ze statuetką i dyplomem wyróżnienia w ramach Nagrody Województwa Małopolskiego im. Mariana Korneckiego, przyznaną mi „za wybitne osiągnięcia w dziedzinie ochrony i opieki nad zabytkami architektury drewnianej Małopolski”.

A. Opracowania dotyczące Krakowa

A.I. Wspomnienia

1. Obraz Krakowa lat 60-tych we wspomnieniach z dzieciństwa. Edycja XX skoryg.
www.mbc.malopolska.pl/publication/9505
2. Moja przygoda z Technikum Energetycznym w Krakowie w latach 1968-73. Edycja VIII uzup.
www.mbc.malopolska.pl/publication/11376

A.II. Fotografie archiwalne

1. Kraków i jego okolice w fotografii z lat 1987-1992
www.mbc.malopolska.pl/publication/14924
2. Kraków i Małopolska w fotografii z końca XX-go wieku.
www.mbc.malopolska.pl/publication/15759

A.III. Albumy o Krakowie

A.III.1. Współczesny Kraków w klimacie z fotografii Ignacego Kriegera.

1. Część I. Zabytkowe Śródmieście.
www.mbc.malopolska.pl/publication/67812
2. Część II. Kazimierz, Stradom i Podgórze.
www.mbc.malopolska.pl/publication/67991
3. Część III. Obrzeża Starego Miasta i dawne przedmieścia. Kleparz, Biały Prądnik, Krowodrza, Piasek, Nowy Świat, Zwierzyniec i Półwsie, Dębniki, Wesoła, Grzegórzki, Wola Duchacka, Prokocim.
www.mbc.malopolska.pl/publication/68137
4. Część IV. Uzupełnienia. Śródmieście, Piasek, Wesoła, Stradom, Kazimierz i Podgórze. Edycja II.
www.mbc.malopolska.pl/publication/70812
5. Część V. Uzupełnienia– krakowski kalejdoskop. Śródmieście, Kleparz, Wesoła, Piasek, Nowy Świat, Półwsie i Zwierzyniec, Stradom, Kazimierz, Podgórze.
www.mbc.malopolska.pl/publication/73718

A.III.2. Kraków i jego okolice na rodzinnych slajdach z lat 1983-1992.

1. Część I. Lata 1983-1988
www.mbc.malopolska.pl/publication/97893
2. Część II. Kraków - lata 1989-1992.
www.mbc.malopolska.pl/publication/97894
3. Część III. Okolice Krakowa - lata 1989-1992. Edycja II.
www.mbc.malopolska.pl/publication/97895

A.III.3. Podglądanie starego Krakowa.

1. Część I. Zabytkowe Śródmieście. Wokół Rynku Głównego.
Kwiecień 2009 – lipiec 2011
www.mbc.malopolska.pl/publication/85312
2. Część II. Zabytkowe Śródmieście. Dawny Okół i jego przedpole.
Kwiecień 2009 – lipiec 2011
www.mbc.malopolska.pl/publication/85468
3. Część III. Wawel i jego okolice, Stradom i Kazimierz.
Kwiecień 2009 – sierpień 2011.
www.mbc.malopolska.pl/publication/85469
4. Część IV. Podgórze. Przekrój przez rok 2009.
www.mbc.malopolska.pl/publication/85470
5. Część V. Podgórze. Sierpień 2010 – czerwiec 2013. Kamieniołom Libana w marcu 2003.
www.mbc.malopolska.pl/publication/87313
6. Część VI. Dawna IV dzielnica Piasek.
www.mbc.malopolska.pl/publication/99083
7. Część VII. Dawna IV dzielnica Piasek (c.d.)
www.mbc.malopolska.pl/publication/99084
8. Część VIII. Dawna VI dzielnica Wesoła.
www.mbc.malopolska.pl/publication/101513
9. Część IX. Dawna III dzielnica Nowy Świat.
www.mbc.malopolska.pl/publication/101514
10. Część X. Kleparz – dawna V. dzielnica
www.mbc.malopolska.pl/publication/102152
11. Część XI. Zabytkowe Śródmieście. Wokół Rynku Głównego.
Październik 2011 – grudzień 2012
www.mbc.malopolska.pl/publication/104006
12. Część XII. Zabytkowe Śródmieście. Wokół Rynku Głównego.
Rok 2013.
www.mbc.malopolska.pl/publication/104008
13. Część XIII. Zabytkowe Śródmieście. Dawny Okół i jego przedpole.
Wawel i jego otoczenie.
Sierpień 2011 – grudzień 2013.
www.mbc.malopolska.pl/publication/104010
14. Część XIV. Stradom i Kazimierz.
Sierpień 2011 – grudzień 2013
www.mbc.malopolska.pl/publication/104011
15. Część XV. Dawna IV. dzielnica Piasek. Zdjęcia od 15.04.2014 do 13.12.2015)
www.mbc.malopolska.pl/publication/116548
16. Część XVI. Zabytkowe Śródmieście, Wawel i jego otoczenie, Stradom i Kazimierz. Zdjęcia od 16.01.2014 do 02.05.2015.
www.mbc.malopolska.pl/publication/116549

A.III.4. Dawne przedmieścia Krakowa - ulatująca przeszłość.

1. Część I. Bieżanów, Prokocim, Wola Duchacka. Edycja II.
www.mbc.malopolska.pl/publication/17690
2. Część II. Piaski Wielkie, Kurdwanów, Jugowice.
www.mbc.malopolska.pl/publication/17691
3. Część III. Zakrzówek, Dębniki, Ludwinów.
www.mbc.malopolska.pl/publication/17692
4. Część IV. Zwierzyniec i Półwie, Przegorzały, Wola Justowska, Czarna Wieś i Kawiory.
www.mbc.malopolska.pl/publication/17693
5. Część V. Łęg, Mogiła, Krzesławice, Bieńczyce. Edycja II
www.mbc.malopolska.pl/publication/17694
6. Część VI. Uzupełnienia: Prokocim, Wola Duchacka, Rząka, Piaski Wielkie, Ludwinów, Zakrzówek, Dębniki i Mogiła. Edycja II.
www.mbc.malopolska.pl/publication/18158
7. Część VII. Bronowice Małe i Wielkie, Krowodrza i Biały Prądnik. Edycja II
www.mbc.malopolska.pl/publication/18408
8. Część VIII. Płaszów, Kosocice i Rajsko.
www.mbc.malopolska.pl/publication/21255
9. Część IX. Uzupełnienia (cd): Bieńczyce, Mogiła, Łęg, Prokocim, Wola Duchacka i Piaski Wielkie.
www.mbc.malopolska.pl/publication/21256
10. Część X. Kobierzyn i Skotniki, Tyniec i Pychowice
www.mbc.malopolska.pl/publication/19616
11. Część XI. Spacer po południowych i zachodnich obrzeżach Krakowa. Mogiła, Bieżanów, Prokocim i Piaski Wielkie, Wola Duchacka i Kurdwanów, Swoszowice i Jugowice, Łagiewniki, Zakrzówek, Czarna Wieś i Bronowice Małe, Nowa Wieś i Krowodrza.
www.mbc.malopolska.pl/publication/21229
12. Część XII. Biały Prądnik (c.d.), Czerwony Prądnik, Czyżyny, Rakowice, Mistrzejowice, Zesławice, Grębałów, Bieńczyce (c.d.), Krzesławice (c.d.) i Piaski Wielkie (c.d.).
www.mbc.malopolska.pl/publication/21261
13. Część XIII. Uzupełnienia: Bieżanów, Rajsko, Swoszowice, Łagiewniki i Pychowice.
www.mbc.malopolska.pl/publication/21479
14. Część XIV. Uzupełnienia: Mogiła, Krzesławice, Rakowice (Wieczysta) i Prokocim
www.mbc.malopolska.pl/publication/22312
15. Część XV. Czarna Wieś i Kawiory, Wola Justowska i Las Wolski, Półwie Zwierzynieckie, Zwierzyniec oraz Dębniki i Zakrzówek w zimowej szacie.
www.mbc.malopolska.pl/publication/29478

16. Część XVI. Mogiła (cd), Bronowice Małe (cd), Łobzów, Zakrzówek (c.d.) i Skotniki.
www.mbc.malopolska.pl/publication/45001
17. Część XVII. Górka Narodowa, Witkowice i Biały Prądnik. Mini dodatek-przykłady dawnego budownictwa wiejskiego z terenu Ziemi Krakowskiej i Polski Południowej.
www.mbc.malopolska.pl/publication/45002
18. Część XVIII. Zwierzyniec (Salwator), Wola Duchacka, Pychowice, Bodzów i Kostrze, Rząka. Krakowskie i podkrakowskie krajobrazy.
www.mbc.malopolska.pl/publication/45003
19. Część XIX. Umykające krakowskie i podkrakowskie krajobrazy: Bonarka, Płaszów i Podgórze, Prokocim Stary i Nowy, Rząka, Krzyszkowice, Kosocice i Piaski Wielkie.
www.mbc.malopolska.pl/publication/40795
20. Dawne przedmieścia Krakowa – ulatująca przeszłość (część XX). Stara Mogiła, Mydlniki, Chełm i Wola Justowska.
www.mbc.malopolska.pl/publication/40794
21. Część XXI. Umykające krakowskie i podkrakowskie krajobrazy (c.d.). Łęg, Dębniaki, Zakrzówek.
www.mbc.malopolska.pl/publication/56790
22. Część XXII. Umykające krakowskie i podkrakowskie krajobrazy (c.d.). Wola Duchacka, Piaski Wielkie, Rząka i Łagiewniki.
www.mbc.malopolska.pl/publication/56791
23. Część XXIII. Umykające krakowskie i podkrakowskie krajobrazy (c.d.). Zwierzyniec (Salwator i Sikornik) i Las Wolski.
www.mbc.malopolska.pl/publication/56792
24. Część XXIV. Umykające krakowskie i podkrakowskie krajobrazy (c.d.). Rybitwy, Płaszów, Rząka, Piaski Wielkie, Wola Duchacka i Zakrzówek.
www.mbc.malopolska.pl/publication/56962
25. Część XXV. Wola Duchacka, Płaszów, Łagiewniki i Małe Bronowice (c.d.)
www.mbc.malopolska.pl/publication/57115
26. Część XXVI. Wola Duchacka, Prokocim, Zwierzyniec, Czarna Wieś i Wola Justowska. Umykające krakowskie i podkrakowskie krajobrazy (c.d.).
www.mbc.malopolska.pl/publication/58236
27. Część XXVII. Grzegórzki, Dąbie, Płaszów, Jugowice i Swoszowice.
www.mbc.malopolska.pl/publication/58645
28. Część XXVIII. Jesienny rekonesans po południowych przedmieściach Krakowa – Płaszów, Wola Duchacka, Prokocim, Rząka i Piaski Wielkie.
www.mbc.malopolska.pl/publication/59327
29. Część XXIX. Jesienny rekonesans po ginącym świecie: Ludwinowa, Zakrzówka i Dębniak.
www.mbc.malopolska.pl/publication/59513
30. Część XXX. Zimowa sceneria dawnych przedmieść Krakowa: Krowodrza, Nowa i Czarna Wieś, Zwierzyniec, Bielany, Dębniaki i Piaski Wielkie.
www.mbc.malopolska.pl/publication/60647

31. Część XXXI. Łobzów, Krowodrza, Zakrzówek, Pychowice, Łagiewniki i Rząka.
www.mbc.malopolska.pl/publication/60781
32. Część XXXII. Zwierzyniec, Czarna i Nowa Wieś oraz Łobzów.
www.mbc.malopolska.pl/publication/61316
33. Część XXXIII. Sikornik, Las Wolski, Bielany i Przegorzały.
www.mbc.malopolska.pl/publication/61317
34. Część XXXIV. Stary Prokocim, Piaski Wielkie (Świątniki, Podedworze i Podlesie), Wola Duchacka, Rząka, obrzeże Płaszowa i Podgórze
www.mbc.malopolska.pl/publication/61318
35. Część XXXV. Wola Duchacka, Kosocice i Barycz, Płaszów, Rybitwy, Bieńczyce i Olsza.
www.mbc.malopolska.pl/publication/61336
36. Część XXXVI. Wiosenny rekonesans po południowych obrzeżach miasta. Płaszów (Bagry), Stary Prokocim, Wola Duchacka, Piaski Wielkie, Kurdwanów, Kosocice, Łagiewniki, Zakrzówek, Dębniki, Półwsie i Zwierzyniec.
www.mbc.malopolska.pl/publication/64127
37. Część XXXVII. Wola Justowska i Las Wolski, Półwsie i Zwierzyniec, Łagiewniki, Jugowice, Rajsko i Kosocice.
www.mbc.malopolska.pl/publication/66308
38. Część XXXVIII. Wola Duchacka, Piaski Wielkie i Prokocim.
www.mbc.malopolska.pl/publication/66767
39. Część XXXIX. Borek Fałęcki, Bonarka, Dębniki, Zakrzówek, Półwsie i Zwierzyniec, były Obóz Koncentracyjny Płaszów.
www.mbc.malopolska.pl/publication/66868
40. Część XL. Czyżyny, Rybitwy i Ludwinów.
www.mbc.malopolska.pl/publication/68644
41. Część XLI. Warszawskie, Krowodrza, Nowa Wieś, Czarna Wieś, Półwsie i Zwierzyniec, Kurdwanów i Borek Fałęcki.
www.mbc.malopolska.pl/publication/70183
42. Część XLII. W zimowej scenerii Pleszowa i Mogiły.
www.mbc.malopolska.pl/publication/70187
43. Część XLIII. W jesiennej i zimowej scenerii: Woli Duchackiej, Piasków Wielkich i Rząki.
www.mbc.malopolska.pl/publication/71271
44. Część XLIV. W jesiennym i zimowym klimacie Prokocimia.
www.mbc.malopolska.pl/publication/71272
45. Część XLV. Płaszów, Olsza i Rakowice.
www.mbc.malopolska.pl/publication/71485
46. Część XLVI. Raz jeszcze Zwierzyniec.
www.mbc.malopolska.pl/publication/72226
47. Część XLVII. Wzdłuż tradycyjnego Zakrzówka i wokół Skał Twardowskiego.
www.mbc.malopolska.pl/publication/72227

48. Część XLVIII. Krowodrza, Półwie Zwierzynieckie, Zwierzyniec i Sikornik, Wola Justowska i Las Wolski, Dębniaki, Zakrzówek, Łagiewniki.
www.mbc.malopolska.pl/publication/74740
49. Część XLIX. Podgórze – okolice Bonarki i kamieniołom Libana, teren KL Płaszów na skraju Woli Duchackiej, Wola Duchacka, Prokocim, Piaski Wielkie, Jugowice, Kurdwanów, Kosocice, Rajsko i Barycz.
www.mbc.malopolska.pl/publication/74741
50. Część L. Borek Fałęcki, Kobierzyn, Skotniki i Pychowice.
www.mbc.malopolska.pl/publication/75164
51. Część LI. Stary Płaszów i Bagry, Prokocim, Bieżanów, Piaski Wielkie.
www.mbc.malopolska.pl/publication/75857
52. Część LII. Zakrzówek i Skały Twardowskiego, Wola Duchacka, teren dawnego KL Płaszów i jego obrzeże, Podgórze – Kopiec Krakusa, Mały Płaszów i Rybitwy, Bieżanów.
www.mbc.malopolska.pl/publication/75587
53. Część LIII. Krakowski kalejdoskop: Zakrzówek, Borek Fałęcki, Łagiewniki, Kurdwanów, Wola Duchacka, Prokocim, Piaski Wielkie, Kosocice.
www.mbc.malopolska.pl/publication/77977
54. Część LIV. Krowodrza, Łobzów, Nowa Wieś, Czarna Wieś i Zwierzyniec
www.mbc.malopolska.pl/publication/79758
55. Część LV. Zakrzówek, Ludwinów, Wola Duchacka, Piaski Wielkie i Prokocim
www.mbc.malopolska.pl/publication/79759
56. Część LVI. Krowodrza, Czarna Wieś, Zwierzyniec, Półwie Zwierzynieckie, Wola Duchacka, Prokocim, Piaski Wielkie, Rajsko
www.mbc.malopolska.pl/publication/87312
57. Część LVII. Krzesławice, Dębniaki, Zakrzówek, Ludwinów
www.mbc.malopolska.pl/publication/88010
58. Część LVIII. Łagiewniki, Płaszów, (Przedmieście) Warszawskie.
www.mbc.malopolska.pl/publication/88763
59. Część LIX. Wola Duchacka, Prokocim, Piaski Wielkie, Rząka, Rajsko
www.mbc.malopolska.pl/publication/88764
60. Część LX. Wola Justowska, Zwierzyniec, Półwie Zwierzynieckie (Błonia), Czarna Wieś, Nowy Świat (Kossakówka), Dębniaki, Zakrzówek, Bodzów.
www.mbc.malopolska.pl/publication/89855
61. Część LXI. Wola Duchacka, Prokocim, Piaski Wielkie.
www.mbc.malopolska.pl/publication/89856
62. Część LXII. Mogiła, Rakowice, Grzegórzki.
www.mbc.malopolska.pl/publication/90406
63. Część LXIII. Przegorzały, Podgórze, Kosocice, Rajsko i Łagiewniki.
www.mbc.malopolska.pl/publication/90405
64. Część LXIV. Wola Duchacka, Prokocim, Piaski Wielkie, Łagiewniki, Krzyszkowice.
www.mbc.malopolska.pl/publication/92610

65. Część LXV. Łobzów, Bronowice Wielkie, Czarna Wieś, Półwsie Zwierzynieckie, Zwierzyniec, Nowy Świat, Dębniaki, Zakrzówek, Kobierzyn.
www.mbc.malopolska.pl/publication/92611
66. Część LXVI. Krakowski kalejdoskop: Olsza, Krowodrza, Nowa Wieś, Czarna Wieś, Zwierzyniec, Dębniaki, Zakrzówek, Kobierzyn i Borek Fałęcki, Kostrze, Tyniec, Prokocim.
www.mbc.malopolska.pl/publication/94618
67. Część LXVII. Zachodnie i południowe rubieże Krakowa. Piasek, Zwierzyniec, Wola Justowska, Przegorzały, Bielany i ich obrzeże, Dębniaki, Zakrzówek, Ludwinów, Płaszów, Prokocim, Piaski Wielkie, Kurdwanów, Borek Fałęcki i Łagiewniki.
www.mbc.malopolska.pl/publication/95591
68. Część LXVIII. Warszawskie (Przedmieście), Olsza, Piasek, Czarna Wieś, Wola Justowska, Zwierzyniec, Przegorzały, Dębniaki, Zakrzówek, Ludwinów, Podgórze, Wola Duchacka, Płaszów, Prokocim, Piaski Wielkie, Rząka i Łagiewniki.
www.mbc.malopolska.pl/publication/96206
69. Część LXIX. Dębniaki, Zakrzówek, Wola Duchacka, Płaszów, Prokocim, Rząka, Piaski Wielkie, Kosocice, Rajska, Bieńczyce.
www.mbc.malopolska.pl/publication/97749
70. Część LXX. Piasek, Czarna Wieś i Półwsie Zwierzynieckie.
www.mbc.malopolska.pl/publication/97750
71. Część LXXI. Zwierzyniec, Wola Justowska, Przegorzały i Bielany. Dodatkowo - wizyta u „Hansa”, rzeźbiarza, na Zwierzyńcu.
www.mbc.malopolska.pl/publication/97751
72. Część LXXII. Piasek, Zwierzyniec, Wola Justowska, Olszanica, Zakrzówek, Pychowice, Podgórze, Wola Duchacka, Płaszów, Prokocim, Piaski Wielkie, Rząka, Łagiewniki, Borek Fałęcki, Rakowice.
www.mbc.malopolska.pl/publication/99107
73. Część LXXIII. Nowy Świat, Czarna Wieś, Półwsie Zwierzynieckie, Zwierzyniec, Bielany, Dębniaki, Zakrzówek, Ludwinów, Podgórze, Płaszów, Wola Duchacka, Prokocim, Piaski Wielkie, Rząka, Krzyszkowice, Grzegórzki, Olsza, Bieńczyce, Batowice.
www.mbc.malopolska.pl/publication/99108
74. Część LXXIV. Bronowice, Piasek, Czarna Wieś, Krowodrza, Półwsie Zwierzynieckie, Zwierzyniec, Przegorzały, Bielany, Dębniaki, Zakrzówek, Ludwinów, Tyniec, Stradom, Wesoła, Podgórze, Wola Duchacka, Prokocim, Piaski Wielkie, Rząka, Krzyszkowice, Olsza, Grzegórzki, Dąbie, Przewóz.
www.mbc.malopolska.pl/publication/102164
75. Część LXXV. Bieńczyce.
www.mbc.malopolska.pl/publication/102165
76. Część LXXVI. Piasek, Wesoła, Dębniaki, Zakrzówek, Ludwinów, Grzegórzki, Podgórze, Wola Duchacka, Prokocim, Piaski Wielkie, Rząka, Kosocice, Bieńczyce, Krzesławice, Mogiła.
www.mbc.malopolska.pl/publication/102181

77. Część LXXVII. Nowy Świat, Czarna Wieś, Półwie Zwierzynieckie, Zwierzyniec, Bielany, Dębniaki, Zakrzówek, Ludwinów, Podgórze, Płaszów Wola Duchacka, Prokocim, Piaski Wielkie, Rząka, Krzyszkowice, Grzegórzki, Olsza, Bieńczyce, Batowice.
www.mbc.malopolska.pl/publication/102189
78. Część LXXVIII. Grębałów, Lubocza, Wadów, Pleszów, Branice i Przewóz.
www.mbc.malopolska.pl/publication/102190
79. Część LXXIX. Skotniki, Kleszczów, Chełm, Mydlniki, Bronowice Wielkie i Pleszów.
www.mbc.malopolska.pl/publication/102196
80. Część LXXX. Kleparz, Wesoła, Krowodrza, Biały Prądnik, Bronowice Wielkie, Olsza, Grzegórzki, Dąbie, Bieńczyce, Piasek, Czarna Wieś, Półwie Zwierzynieckie, Zwierzyniec, Wola Justowska, Zakrzówek, Dębniaki, Ludwinów, Podgórze, Płaszów, Wola Duchacka, Prokocim, Piaski Wielkie, Rząka, Kurdwanów, Łagiewniki, Jugowice, Krzyszkowice.
www.mbc.malopolska.pl/publication/115529
81. Część LXXXI. Wesoła, Piasek, Nowy Świat, Półwie Zwierzynieckie, Zwierzyniec, Wola Justowska, Olsza, Grzegórzki, Dąbie, Bieńczyce, Dębniaki, Ludwinów, Kostrze, Podgórze, Wola Duchacka, Prokocim, Piaski Wielkie, Rząka.
www.mbc.malopolska.pl/publication/131174
82. Część LXXXII. Wola Justowska, Chełm, Czarna Wieś, Mydlniki, Bronowice Małe i Wielkie i Bieńczyce.
www.mbc.malopolska.pl/publication/131258
83. Część LXXXIII. Dębniaki, Zakrzówek, Podgórze, Wola Duchacka, Prokocim, Bieżanów, Piaski Wielkie, Rząka i Swoszowice.
www.mbc.malopolska.pl/publication/131259

A.III.5.1

Raport dla Urzędu Miasta Krakowa. Przegląd chałup z terenu Krakowa i jego obrzeży pod kątem możliwości ich zakupu i przeniesienia do skansenu (14.09.2018).

Ten dokument roboczy, bez zdjęć opisywanych obiektów, został udostępniony w części 3 (tom II) publikacji z cyklu „Czas zatrzymany” pod redakcją Adama Gryczyńskiego na stronach: 339-344 (wyd. Nowohuckie Centrum Kultury 2019).

A.III.5. Krakowskie panoramy i widoki

1. Część I. Wiosna 2011
www.mbc.malopolska.pl/publication/64522
2. Część II. Lato 2011
www.mbc.malopolska.pl/publication/67475
3. Część III. Jesień 2011.
www.mbc.malopolska.pl/publication/68255
4. Część IV. Zima 2011/2012
www.mbc.malopolska.pl/publication/71731
5. Część V. Wiosna 2012
www.mbc.malopolska.pl/publication/74742
6. Część VI. Lato 2012.
www.mbc.malopolska.pl/publication/76541
7. Część VII. Jesień 2012.
www.mbc.malopolska.pl/publication/78459
8. Część VIII. Ostatnia zima rzańckiego uroczyska, czyli przykład symbiozy człowieka i przyrody po krakowsku.
www.mbc.malopolska.pl/publication/78947
9. Część IX. Zima 2012/13. Krowodrza, Łobzów, Nowa Wieś, Czarna Wieś, Zwierzyniec, Zakrzówek, Ludwinów, Podgórze (Kopiec Krakusa), Wola Duchacka, Piaski Wielkie, Rajsko, Prokocim i Płaszów (Bagry).
www.mbc.malopolska.pl/publication/80638
10. Część X. Przedwiośnie 2013. Edycja II. Krowodrza, Nowa i Czarna Wieś, Zwierzyniec, Podgórze, Wola Duchacka, Borek Fałęcki, Płaszów, Piaski Wielkie, Rżąka, Krzyszkowice.
www.mbc.malopolska.pl/publication/82506
11. Część XI. Wiosna 2013. Rondo Mogiłskie, wokół Wisły, Zwierzyniec, Półwie Zwierzynieckie, Zakrzówek – Skały Twardowskiego, Podgórze– Kopiec Krakusa, Las Bonarka, Płaszów - Bagry, Wola Duchacka, Prokocim, Piaski Wielkie, rzańckie ugory, Rajsko, Krzyszkowice
www.mbc.malopolska.pl/publication/85310
12. Część XII. Lato 2013. Kopiec Piłsudskiego, Las Wolski, podnóże Kopca Kościuszki, Skały Twardowskiego, dębnicki brzeg Wisły, Krzesławice, Płaszów – Bagry, Wola Duchacka (teren dawnego KL Płaszów i Park Duchacki), Piaski Wielkie, rzańckie ugory, Kosocice, Krzyszkowice
www.mbc.malopolska.pl/publication/87314
13. Część XIII. Jesień 2013. Rondo Mogiłskie, Las Wolski i Wola Justowska, Czarna Wieś, Zwierzyniec (Sikornik i Kopiec Kościuszki), Półwie Zwierzynieckie (Błonia), Nowy Świat (Kossakówka), Dębniki, Zakrzówek (okolice Ronda Grunwaldzkiego; Krakowski Fiord), Pychowice, Kostrze i Bodzów, Podgórze (Wzgórze Lasoty; Kopiec Krakusa).
www.mbc.malopolska.pl/publication/89214

14. Część XIV. Jesień 2013 c.d. Wola Duchacka (teren dawnego KL Płaszów; Park Duchacki i jego okolice), Prokocim, Płaszów – Bagry, Piaski Wielkie, Rząka, Rajsko, Kosocice, Krzyszkowice – Chabrowe Wzgórze. Dodatek– Migawki z Cmentarza Rakowickiego (2009-2013)
www.mbc.malopolska.pl/publication/89215
15. Część XV. Zima i przedwiośnie 2013-2014. Planty, Wola Justowska i Las Wolski, Przegorzały, Zwierzyniec (Sikornik i Kopiec Kościuszki), Dębniki, Zakrzówek, Pychowice, Krowodrza, Grzegórzki, Rakowice – Czyżyny i Mogiła.
www.mbc.malopolska.pl/publication/90758
16. Część XVI. Zima i przedwiośnie 2013-2014 c.d. Podgórze (Zabłocie i Kopiec Krakusa), Płaszów (Bagry), Wola Duchacka (KL Płaszów i Park Duchacki), Prokocim, Piaski Wielkie, Rząka, Krzyszkowice. Dodatek – Migawki z Cmentarza Rakowickiego (c.d.).
www.mbc.malopolska.pl/publication/90759
17. Część XVII. Wiosna 2014. Wawel, Kossakówka, Czarna Wieś, Zwierzyniec (Sikornik), Wola Justowska – Las Wolski Półwsie Zwierzynieckie (Błonia), Dębniki, Zakrzówek, Czyżyny-Rakowice.
www.mbc.malopolska.pl/publication/92612
18. Część XVIII. Wiosna 2014 c.d. Płaszów - Bagry, Wola Duchacka, Prokocim, Piaski Wielkie, Łagiewniki, Borek Fałęcki, Kosocice, Barycz, Krzyszkowice, Wieliczka.
www.mbc.malopolska.pl/publication/92613
19. Część XIX. Lato 2014. Śródmieście - Planty, Piasek, Czarna Wieś, Kazimierz, Zakrzówek, Pychowice, Kobierzyn.
www.mbc.malopolska.pl/publication/94204
20. Część XX. Lato 2014 c.d. Podgórze, Płaszów - Bagry, Wola Duchacka, Wieliczka. Migawki z Cmentarza Rakowickiego i jego okolic.
www.mbc.malopolska.pl/publication/94205
21. Część XXI. Lato 2014 c.d. Wisła i jej sąsiedztwo, Rudawa i jej okolice, Wola Justowska (Las Wolski), Pychowice i Kobierzyn, Kostrze i Bodzów, Tyniec, Piekary, Płaszów (Bagry), Rząka, Wieliczka.
www.mbc.malopolska.pl/publication/94326
22. Część XXII. Jesień 2014. Wzdłuż Wisły, Kossakówka, Śródmieście, Kazimierz, Piasek, Czarna Wieś (Park Jordana), Półwsie Zwierzynieckie (Błonia), Zwierzyniec (Sikornik), Wola Justowska, obrzeżem Lasu Wolskiego.
www.mbc.malopolska.pl/publication/96156
23. Część XXIII. Jesień 2014 c.d. Dębniki, Zakrzówek, Ludwinów, Pychowice.
www.mbc.malopolska.pl/publication/96168
24. Część XXIV. Jesień 2014 c.d. Podgórze, Płaszów (Bagry), Wola Duchacka, Prokocim, Piaski Wielkie, Rząka, Borek Fałęcki i Łagiewniki, Wieliczka, Puszcza Niepołomska.
www.mbc.malopolska.pl/publication/96171

25. Część XXV. Przedzimy 2014. Wola Justowska, Zwierzyniec(Sikornik), Półwsie Zwierzynieckie(Błonia), Kazimierz, Podgórze, Wola Duchacka, Prokocim, Rząka, Piaski Wielkie, Kurdwanów.
www.mbc.malopolska.pl/publication/96186
26. Część XXVI. Zima 2014/2015. Śródmieście, Kazimierz, Piasek, Czarna Wieś (Park Jordana), Półwsie Zwierzynieckie (Błonia), Zwierzyniec (Sikornik), Dębniaki, Zakrzówek (Skały Twardowskiego), Podgórze (Kopiec Krakusa), Wola Duchacka (dawny KL Płaszów i Park Duchacki), Płaszów (Bagry) Prokocim, Rząka, Kosocice, Wieliczka.
www.mbc.malopolska.pl/publication/96191
27. Część XXVII. Przedwiośnie 2015. Śródmieście, Piasek, wzdłuż Rudawy, Zwierzyniec wzdłuż Wisły, Przegorzały, Bielany, Kryspinów, Aleksandrowice, Dębniaki, Zakrzówek, Podgórze, Płaszów (Bagry), Wola Duchacka, Rząka.
www.mbc.malopolska.pl/publication/96197
28. Część XXVIII. Wiosna 2015. Zabytkowe Śródmieście, Piasek, Półwsie Zwierzynieckie (Błonia), Wzdłuż Rudawy, Zwierzyniec (Sikornik), Wola Justowska i Las Wolski, Wzdłuż Wisły, Dębniaki, Zakrzówek, Ludwinów, Pychowice.
www.mbc.malopolska.pl/publication/96211
29. Część XXIX. Wiosna 2015(c.d.) Podgórze, Wola Duchacka, Płaszów (Bagry), Prokocim, Piaski Wielkie, Rząka, Łagiewniki, Borek Fałęcki, Kosocice, Krzyszkowice, Wieliczka.
www.mbc.malopolska.pl/publication/96215
30. Część XXX. Lato 2015 Śródmieście, Wesoła, Piasek, Półwsie Zwierzynieckie (Błonia), Zwierzyniec, Wola Justowska i Las Wolski, Dębniaki, Zakrzówek, Ludwinów, Pychowice, Podgórze, Wola Duchacka, Płaszów (Bagry), Prokocim, Rząka, Łagiewniki.
www.mbc.malopolska.pl/publication/97188
31. Część XXXI. Jesień 2015. Śródmieście i Wawel, Kleparz, Piasek, Półwsie Zwierzynieckie (Błonia), Czarna Wieś, Zwierzyniec, Wola Justowska i Las Wolski, Bielany, Kryspinów i Olszanica.
www.mbc.malopolska.pl/publication/97189
32. Część XXXII. Jesień 2015 (c.d.). Zakrzówek, Pychowice i okolica, Wola Duchacka, Płaszów (Bagry), Prokocim, Rząka, Krzyszkowice, Wieliczka..
www.mbc.malopolska.pl/publication/97190
33. Część XXXIII. Przedzimy i zima 2015/2016. Zabytkowe Śródmieście, Kleparz, Piasek, Stradom i Kazimierz, Czarna Wieś, Półwsie Zwierzynieckie, Zwierzyniec, Wola Justowska i Las Wolski, Przegorzały, Bielany, Kryspinów, Dębniaki, Zakrzówek, Pychowice.
www.mbc.malopolska.pl/publication/98196
34. Część XXXIV. Przedzimy i zima 2015/2016. c.d. Podgórze (kamieniołom Libana), Wola Duchacka (Park Duchacki i KL Płaszów), Bagry i stary Płaszów, Prokocim, Piaski Wielkie, Rząka, Kosocice, Rajska, Krzyszkowice.
www.mbc.malopolska.pl/publication/98197

35. Część XXXV. Wiosna 2016. Zabytkowe Śródmieście, Wesoła, Stradom, Wzdłuż Wisły od Ludwinowa do Dębniak, Piasek, Półwsie Zwierzynieckie (Błonia), Zwierzyniec, Bielany, Cmentarz Rakowicki, Czyżyny.
www.mbc.malopolska.pl/publication/98198
36. Część XXXVI. Wiosna 2016 (c.d.) Podgórze, Na styku Ludwinowa i Zakrzówka, Dębniak, Pychowice, Łagiewniki, Wola Duchacka, Płaszowskie Bagry, Prokocim, Rząka, Kosocice, Barycz, Krzyszkowice, Wieliczka, Kłaj, Marszowice, Wola Zręczycza, Zagórzany.
www.mbc.malopolska.pl/publication/98199
37. Część XXXVII. Lato 2016. Piasek, Kazimierz, Zwierzyniec, Wola Duchacka, Płaszów, Prokocim, Rząka, Łagiewniki, Borek Fałęcki.
www.mbc.malopolska.pl/publication/98540
38. Część XXXVIII. Jesień 2016. Planty, Wesoła, Piasek, Półwsie Zwierzynieckie, Zwierzyniec, Wola Justowska, Bielany, Kryspinów, Olszanica, Cmentarz Rakowicki.
www.mbc.malopolska.pl/publication/99085
39. Część XXXIX. Jesień 2016 (c.d.). Dębniak, Zakrzówek, Pychowice, Podgórze, Wola Duchacka, Płaszów (Bagry), Prokocim, Piaski Wielkie, Rząka, Rajsko.
www.mbc.malopolska.pl/publication/99086
40. Część XL. Zima 2016/2017. Śródmieście, Piasek, Wesoła, Zwierzyniec, Wola Justowska, Kazimierz, Podgórze, Wola Duchacka, Płaszów, Prokocim, Piaski Wielkie, Rząka, Borek Fałęcki, Olsza, Czyżyny-Rakowice. Edycja II.
41. Część XLI. Wiosna 2017. Śródmieście, Wawel i jego otoczenie, Kazimierz, Piasek, Czarna Wieś, Półwsie Zwierzynieckie, Zwierzyniec, Las Wolski (Sowiniec), Bielany, Grzegórzki, Cmentarz Rakowicki, Mistrzejowice, Batowice.
www.mbc.malopolska.pl/publication/101506
42. Część XLII. Wiosna 2017 c.d. Dębniak, Zakrzówek, Ludwinów, Pychowice, Podgórze, Wola Duchacka, Płaszów (Bagry), Prokocim, Piaski Wielkie, Rząka, Krzyszkowice.
www.mbc.malopolska.pl/publication/101509
43. Część XLIII. Lato 2017 c.d. Dębniak, Zakrzówek, Ludwinów, Pychowice, Podgórze, Wola Duchacka, Płaszów (Bagry), Prokocim, Piaski Wielkie, Rząka, Krzyszkowice.
www.mbc.malopolska.pl/publication/102151
44. Część XLIV. Jesień 2017. Śródmieście, Wzdłuż Wisły, Piasek, Nowy Świat, Czarna Wieś, Półwsie Zwierzynieckie, Bielany, Kryspinów, Stradom, Kleparz, Krowodrza, Wesoła, Olsza, Grzegórzki, Dębniak, Zakrzówek, Ludwinów, Pychowice, Tyniec.
www.mbc.malopolska.pl/publication/102184
45. Część XLV. Jesień 2017 c.d. Podgórze, KL Płaszów, Wola Duchacka, Płaszów (Bagry), Prokocim, Piaski Wielkie, Rząka.
www.mbc.malopolska.pl/publication/102185

46. Część XLVI. Zima 2017/18. Śródmieście, Piasek, Krowodrza, Zwierzyniec, Przegorzały, Bielany, Balice i Olszanica, Stradom, Kazimierz, Wesoła, Olsza, Grzegórzki, Dąbie, Bieńczyce, Podgórze, Wola Duchacka, Płaszów (Bagry), Prokocim, Piaski Wielkie, Rząka, Krzyszkowice.
www.mbc.malopolska.pl/publication/102192
47. Część XLVII. Wiosna 2018. Śródmieście, Wesoła, Wzdłuż Wisły, Kazimierz, Piasek, Nowy Świat, Czarna Wieś, Półwsie Zwierzynieckie, Podgórze, Olsza, Grzegórzki, Dąbie, Czyżyny.
www.mbc.malopolska.pl/publication/104457
48. Część XLVIII. Wiosna 2018. C.d. Dębniaki, Zakrzówek, Ludwinów, Pychowice, Wola Duchacka, Płaszów (Bagry), Piaski Wielkie, Rząka, Borek Fałęcki, Rajsko, Kosocice.
www.mbc.malopolska.pl/publication/104458
49. Część XLIX. Lato 2018. Planty, Śródmieście, Piasek, Nowy Świat, Wesoła, Olsza, Kazimierz, Jugowice, Skotniki, Kleszczów, Chełm, Mydlniki, Bronowice Wielkie, Podgórze, Wola Duchacka, Płaszów, Piaski Wielkie, Rząka, Czyżyny, Grębałów, Bieńczyce, Krzesławice, Lubocza, Wadów, Mogiła, Pleszów, Branice, Przewóz.
www.mbc.malopolska.pl/publication/104012
50. Część L. Jesień 2018. Śródmieście, Wzdłuż Wisły, Kleparz, Piasek, Nowa Wieś, Czarna Wieś, Półwsie Zwierzynieckie, Zwierzyniec, Wola Justowska, Bronowice Wielkie, Wesoła, Olsza, Grzegórzki, Dąbie, Bieńczyce.
www.mbc.malopolska.pl/publication/113128
51. Część LI. Jesień c.d. Dębniaki, Zakrzówek, Ludwinów, Pychowice, Kazimierz, Stradom, Podgórze, Wola Duchacka, Płaszów (Bagry), Prokocim, Piaski Wielkie, Rząka, Kurdwanów, Łagiewniki, Jugowice i Kosocice.
www.mbc.malopolska.pl/publication/113129
52. Część LII. Zima 2018/2019. Śródmieście, Kleparz, Wesoła, Olsza, Grzegórzki, Dąbie, Bieńczyce, Piasek, Nowy Świat, Półwsie Zwierzynieckie, Zwierzyniec, Zakrzówek, Ludwinów, Kazimierz, Stradom, Podgórze, Wola Duchacka, Płaszów, Prokocim, Piaski Wielkie i Rząka.
www.mbc.malopolska.pl/publication/113130
53. Część LIII. Przedwiośnie i wiosna 2019. Śródmieście, wzdłuż Wisły, Kleparz, Wesoła, Olsza, Grzegórzki, Dąbie, Piasek, Krowodrza, Biały Prądnik, Czarna Wieś, Półwsie Zwierzynieckie, Zwierzyniec, Wola Justowska, Bielany, Kryspinów, Olszanica.
www.mbc.malopolska.pl/publication/114436
54. Część LIV. Przedwiośnie i wiosna 2019. C.d. Kazimierz, Dębniaki, Zakrzówek, Ludwinów, Pychowice, Podgórze, Wola Duchacka, Płaszów (Bagry), Prokocim, Piaski Wielkie, Rząka, Rajsko, Kosocice, Krzyszkowice, Zagórzany.
www.mbc.malopolska.pl/publication/114437

55. Część LV. Lato 2019. Śródmieście, Kleparz, Wesoła, Piasek, Bronowice Wielkie, Zwierzyniec, Kazimierz, Zakrzówek, Podgórze, Wola Duchacka, Płaszów, Piaski Wielkie, Rząka, Krzyszkowice.
www.mbc.malopolska.pl/publication/115524
56. Część LVI. Jesień 2019. Śródmieście, Wzdłuż Wisły, Kleparz, Piasek, Nowa Wieś, Czarna Wieś, Półwsie Zwierzynieckie, Zwierzyniec, Wola Justowska, Bronowice Wielkie, Wesoła, Olsza, Grzegórzki, Dąbie, Bieńczyce.
www.mbc.malopolska.pl/publication/119041
57. Część LVII. Zima 2019/2020. Planty, Śródmieście, Piasek, Zwierzyniec, Wesoła, Olsza, Grzegórzki, Dąbie, Zakrzówek, Dębniaki, Pychowice, Kostrze, Podgórze, Wola Duchacka, Płaszów, Prokocim, Piaski Wielkie, Rząka.
www.mbc.malopolska.pl/publication/131157
58. Część LVIII. Przedwiośnie i wiosna 2020. Śródmieście, Kleparz, Piasek, Nowy Świat, Czarna Wieś, Półwsie Zwierzynieckie, Zwierzyniec, Bielany i Las Wolski, Olsza, Grzegórzki, Dębniaki, Zakrzówek, Pychowice, Podgórze, Wola Duchacka (KL Płaszów), Płaszów (Bagry), Prokocim, Piaski Wielkie, Rząka.
www.mbc.malopolska.pl/publication/131175
59. Część LIX. Lato 2020. Śródmieście, Piasek, Nowy Świat, Czarna Wieś, Półwsie Zwierzynieckie, Kleparz, Wesoła, Podgórze, Wola Duchacka, Płaszów.
60. Część LX. Jesień 2020. Uzupełnienie. Planty, Śródmieście, Wesoła, Piasek, Czarna Wieś, Krowodrza, Bronowice Wielkie, Dębniaki, Zakrzówek, Podgórze, Łagiewniki, Wola Duchacka, Płaszów, Prokocim, Piaski Wielkie, Rząka, Jugowice i Swoszowice.
www.mbc.malopolska.pl/publication/131380
61. Część LXI. Zima 2020/2021. Półwsie Zwierzynieckie, Czarna Wieś, Bronowice Małe, Bronowice Wielkie, Mydlniki, Bieńczyce, Nad Wisłą i wokół Wawelu, Zakrzówek, Ludwinów, Podgórze, Wola Duchacka, Prokocim, Piaski Wielkie, Rząka.
www.mbc.malopolska.pl/publication/131381
62. Część LXII. Wiosna 2021. Planty, Wawel, Śródmieście wokół Rynku Głównego, dawny Okół i jego otoczenie, Stradom, Kazimierz, Kleparz, Wesoła, Olsza, Grzegórzki
www.mbc.malopolska.pl/publication/132349
63. Część 63. Wiosna 2021 c.d. Piasek, Nowy Świat, Czarna Wieś, Półwsie Zwierzynieckie, Zwierzyniec.
www.mbc.malopolska.pl/publication/132350
64. Część 64. Wiosna 2021 c.d. 2. Dębniaki, Zakrzówek, Ludwinów, Podgórze, Wola Duchacka, Płaszów, Prokocim, Rząka, Kurdwanów, Krzyszkowice.
www.mbc.malopolska.pl/publication/132351

A.III.6. Drzwi krakowskich kamienic czynszowych i domów podmiejskich

1. Część I. Piasek i Nowy Świat.
www.mbc.malopolska.pl/publication/69109
2. Część II. Śródmieście, Stradom, Kazimierz, Wesoła, Dębniki i Podgórze
www.mbc.malopolska.pl/publication/69110
3. Część III. Śródmieście (c.d.), Piasek (c.d.), podmiejski Kraków.
www.mbc.malopolska.pl/publication/69430
4. Część IV. Śródmieście (c.d.), Kleparz, Wesoła (c.d.).
www.mbc.malopolska.pl/publication/71803
5. Część V. Śródmieście, Piasek, Kleparz i Wesoła – uzupełnienia.
www.mbc.malopolska.pl/publication/72474
6. Część VI. Wesoła, Stradom i Kazimierz (c.d.) oraz podmiejska Krowodrza.
www.mbc.malopolska.pl/publication/730887
7. Część VII. Piasek, Wesoła, Kazimierz i Podgórze – uzupełnienia.
www.mbc.malopolska.pl/publication/73088
8. Część VIII. Piasek – uzupełnienia.
www.mbc.malopolska.pl/publication/73717

A.III.7. Detale krakowskich czynszówek i domów. Wybrane drzwi i portale, klamki, okna i obramienia, witraże i figury naścienne.

1. Część I. Zabytkowe Śródmieście.
www.mbc.malopolska.pl/publication/88307
2. Część II. Kleparz, Stradom, Kazimierz, Wesoła, Piasek i Nowy Świat.
www.mbc.malopolska.pl/publication/88308
3. Część III. Kalejdoskop krakowski i Kraków podmiejski.
www.mbc.malopolska.pl/publication/89316
4. Część IV. Śródmieście, Wesoła, Kleparz, Piasek, Stradom, Podgórze, podmiejska Mogiła.
www.mbc.malopolska.pl/publication/90757
5. Część V. Śródmieście, Wesoła, Piasek, Nowy Świat, Czarna Wieś, Podgórze. Podmiejski Kraków: Zakrzówek i Wola Duchacka.
www.mbc.malopolska.pl/publication/94203
6. Część VI. Uzupełnienia: Śródmieście, Kleparz, Piasek i Podgórze. Podmiejski Kraków: Krowodrza, Nowa Wieś, Wola Justowska, Zwierzyniec, Zakrzówek, Ludwinów i Tynec.
www.mbc.malopolska.pl/publication/96154
7. Część VII. Śródmieście, Piasek, Kazimierz i Podgórze.
www.mbc.malopolska.pl/publication/102182
8. Część VIII. Kraków podmiejski. Czarna Wieś, Półwie Zwierzynieckie, Zwierzyniec, Wola Justowska, Przegorzały, Warszawskie, Grzegórzki, Dąbie, Bieńczyce, Krzesławice i Mogiła, Dębniki, Zakrzówek, Ludwinów, Płaszów i Prokocim.
www.mbc.malopolska.pl/publication/102183

9. Część IX. Wesoła i Kraków podmiejski: Jugowice, Łęg, Bieńczyce, Krzesławice, Mogiła, Grębałów, Lubocza, Wadów, Pleszów, Branice i Przewóz
www.mbc.malopolska.pl/publication/102191
10. Część X. Kalejdoskop Krakowski. Śródmieście, Kleparz, Wesoła, Grzegórzki, Dąbie, Piasek, Bronowice Wielkie, Zwierzyniec, Wola Justowska, Kazimierz, Podgórze, Prokocim, Wola Duchacka, Jugowice, „Chałupa u Szpinaka”.
www.mbc.malopolska.pl/publication/113131
11. Część XI. Zdjęcia i wspomnienia Stanisławy Markowskiej dotyczące kamienicy Louisów.
www.mbc.malopolska.pl/publication/113132

A.III.8. Migawki z Cmentarza Rakowickiego

1. Część I. 21.02.2009 – 14.04.2017
www.mbc.malopolska.pl/publication/102198
2. Część II. 18.10.2017 – 13.04.2018
www.mbc.malopolska.pl/publication/102200
3. Część III. 16.10.2018 – 23.12.2018
www.mbc.malopolska.pl/publication/1044590
4. Część IV. Uzupełnienia z lat 2007-2013 oraz zdjęcia od 17.04.2019-01.11.2019
www.mbc.malopolska.pl/publication/116550
5. Część V. Zdjęcia od 25.12.2009 do 10.06.2020
www.mbc.malopolska.pl/publication/131177

A.III.9. Krakowskie i podkrakowskie jeziora, stawy, rozlewiska i mokradła

1. Część I.
Dawna plaża pod Wawelem, Planty, Bronowice Wielkie, Czarna Wieś, Błonia, Zwierzyniec, Mydlniki i Kryspinów, Zakrzówek, Ludwinów, pogranicze Pychowic i Bodzowa, pychowickie łąki, Przegorzały i Bielany, posolvay'owskie stawy w Borku Fałęckim, okolice Bonarki, kamieniołom Libana, teren KL Płaszów, Bagry, nabrzeże Wisły w Rybitwach i Płaszowie, Dąbie, łąki mogiłskie, Bieńczyce i Olsza.
www.mbc.malopolska.pl/publication/74564
2. Część II.
Parki: w Nowym i Starym Prokocimiu, Wola Duchacka, Piaski Wielkie, Rząka, Krzyszkowice, Rajsko, Kosocice, Barycz i Wieliczka.
www.mbc.malopolska.pl/publication/74567

A.III.10. Liczne albumy o Krakowie i jego okolicach opublikowane na mojej stronie serwisu społecznościowego Facebook:
<http://pl-pl.facebook.com/people/Leszek-Grabowski/100000321665908>

B. Opracowania dotyczące Ziemi Gdowskiej

B.I. Sagi i historie rodzinne

1. Saga rodu Grabowskich z Bilczyc i Liplasa koło Gdowa. Edycja XVIII uzup.
www.mbc.malopolska.pl/publication/8610
2. Saga rodu Chanków i Kędrynów z Podolan i okolic Gdowa. Edycja VI uzup.
www.mbc.malopolska.pl/publication/10372
3. Szkic do historii badań nad drzewem genealogicznym rodu Chanków z Podolan i okolic Gdowa.
www.mbc.malopolska.pl/publication/14677
4. Notka o rodach: Kaletów – „Wójcioków”, Augustynków – „Frysiów” i Mrozowskich z Bilczyc koło Gdowa. Edycja X uzup.
www.mbc.malopolska.pl/publication/13924

B.II. Albumy o Ziemi Gdowskiej

B.II.1. Gdów i jego okolice – odchodzący świat

1. Część I. Gdów, Bilczyce, Liplasz, Podolany, Wola Zręczycka, Jaroszkówka, Lipnica Murowana. Edycja II.
www.mbc.malopolska.pl/publication/15443
2. Część II. Gdów, Przebieczany, Marszowice, Jaroszkówka, Kobylec, Klęczana, Wola Zręczycka.
www.mbc.malopolska.pl/publication/15730
3. Część III. Wiatowice, Niegowić, Marszowice, Bilczyce, Gdów, Grzybowa, Zręczyce, Wola Zręczycka, Klęczana, Łapanów, Szlak Papieski - odcinek od Klęczany do Łapanowa. Edycja II.
www.mbc.malopolska.pl/publication/15731
4. Część IV. Bilczyce, Gdów, Podolany, Wola Zręczycka i Zręczyce. Edycja II.
www.mbc.malopolska.pl/publication/17022
5. Część V. Bilczyce, Liplasz, Niegowić, Gdów i Grzybowa.
www.mbc.malopolska.pl/publication/17844
6. Część VI. Zagórzany, Gdów, Podolany, Jaroszkówka, Wieniec, Nieznanowice, Marszowice, Bilczyce i Łazany.
www.mbc.malopolska.pl/publication/21257
7. Część VII. Lednica Górna, Trąbki, Łazany Bilczyce, Gdów, Marszowice, Wola Zręczycka i Zagórzany.
www.mbc.malopolska.pl/publication/24065
8. Część VIII. Łazany, Gdów, Niegowić, Krakuszowice, Grodkowice, Klęczana, Kobylec i Łapanów
www.mbc.malopolska.pl/publication/56963
9. Część IX. Nieznanowice, Pierzchów, Cichawa. Szlak Papieski – odcinek od Niegowici do granic Klęczany.
www.mbc.malopolska.pl/publication/58646

10. Część X. Łazany, Bilczyce, Gdów, Pierzchów, Niegowić i Wiatowice. Edycja II.
www.mbc.malopolska.pl/publication/61319
11. Część XI. Jawczyce, Liplas, Gdów, Wola Zręczycka, Kobylec; wybrane archiwalia.
www.mbc.malopolska.pl/publication/77982
12. Część XII. Gdów, Marszowice, Jaroszkówka, Kobylec; kilka wyburzonych już chałup z Gdowa, Marszowic i Kobylca. Edycja II.
www.mbc.malopolska.pl/publication/85467
13. Część XIII. Rekonesans po Gdowie a.d. 2015, Bilczyce, Jawczyce, Podolany, Wola Zręczycka, Marszowice. Edycja IV.
www.mbc.malopolska.pl/publication/94401
14. Część XIV. Muzeum Dwór Feillów w Woli Zręczyckiej koło Gdowa, jego historia, otoczenie i okolica. Zagórzany. Edycja II.
www.mbc.malopolska.pl/publication/98706
15. Część XV. Podolany i ich otoczenie.
www.mbc.malopolska.pl/publication/119043

C. Budownictwo ludowe, małomiasteczkowe i dworskie oraz kapliczki i inne pamiątki Ziemi Krakowskiej

1. Część I. Gdów. Edycja III.
www.mbc.malopolska.pl/publication/94399
2. Część II. Bilczyce, Jawczyce, Grzybowa, Łazany, Zręczyce, Wola Zręczycka, Edycja II.
www.mbc.malopolska.pl/publication/94400
3. Część III. Dobczyce i ich okolice.
www.mbc.malopolska.pl/publication/99109
4. Część IV. Bochnia i jej okolice.
www.mbc.malopolska.pl/publication/102150
5. Część V. Lanckorona i jej okolice: Izdebnik i Krzywaczka. Ed. II.
www.mbc.malopolska.pl/publication/113133
6. Część VI. Orawski Park Etnograficzny w Zubrzycy Górnej.
www.mbc.malopolska.pl/publication/114434
7. Część VII. Nadwiślański Park Etnograficzny w Wygielzowie.
www.mbc.malopolska.pl/publication/114435
8. Część VIII. Lipnica Murowana, Lipnica Dolna i Górna.
www.mbc.malopolska.pl/publication/115508
9. Część IX. Łapanów i jego okolice.
www.mbc.malopolska.pl/publication/119042
10. Część X. Ojców.
www.mbc.malopolska.pl/publication/131155
11. Część XI. Niegowić i jej okolica: Liplas, Wiatowice, Krakuszowice, Cichawa, Grodkowice, Pierzchów, Nieznanowice i Marszowice.
www.mbc.malopolska.pl/publication/131156

D. Opracowania dotyczące Ziemi Krakowskiej.

D.I. Dawny świat okolic Krakowa

1. Część I. Dobczyce i Dziekanowice. Edycja II.
www.mbc.malopolska.pl/publication/19619
2. Część II. Wieliczka i Rożnowa.
www.mbc.malopolska.pl/publication/19620
3. Część III. Wieliczka i jej okolice (c.d.). Wieliczka, Czarnochovice, Lednica Górna, Przebieczany, Biskupice, Szczygłów, Surówki – Zabłocie.
www.mbc.malopolska.pl/publication/21938
4. Część IV. Wieliczka i jej okolice (cd). Wieliczka, Krzyszkowice, Lednica Górna, Czarnochovice i Śledziejowice.
www.mbc.malopolska.pl/publication/56793
5. Część V. Łapanów i jego okolice. Łapanów, Kobylec, Jaroszkówka, Szlak Papieski – odcinek od Łapanowa do Kobylca.
www.mbc.malopolska.pl/publication/56794
6. Część VI. Dobczyce i ich okolice (c.d.). Dobczyce i Kornatka. Edycja II.
www.mbc.malopolska.pl/publication/57409
7. Część VII. Mozaika podkrakowska. Edycja III.
Puszcza Niepołomicka i jej okolice, Brzesko Nowe, Pleszów, Kościelniki i Górka Kościelnicza, Zielonki, Korzkiew i ich okolice, Rudawa i jej okolice, Wola Zręczycka i Zagórzany, wokół Dobczyc i Podchybie koło Lanckorony. Dodatek – Podkarpacie, okolice Rzeszowa: Świlcza, Mrowla i Bratkowice.
www.mbc.malopolska.pl/publication/59373
8. Część VIII. Bochnia i jej okolice. Ziemia Tarnowska. Bochnia, Łapczyca, Lipnica Murowana, Jasień Brzeski, Tarnów i Ładna. Cmentarze wojenne o okresie I-ej wojny światowej z okolic Tarnowa. Edycja IV.
www.mbc.malopolska.pl/publication/59639
9. Część IX. Wieliczka i jej okolice (c.d.). Wokół centrum Wieliczki, Krzyszkowice oraz panoramy z Chabrowego Wzgórza, Śledziejowice i Kokotów.
www.mbc.malopolska.pl/publication/62561
10. Część X. Wieliczka i jej okolice (c.d.). Lednica Górna, wokół centrum Wieliczki, Krzyszkowice oraz panoramy z Chabrowego Wzgórza, krajobrazy wokół Baryczy. Edycja II.
www.mbc.malopolska.pl/publication/69387
11. Część XI. Bochnia i jej okolice (c.d.). Bochnia i Łapczyca. Edycja II.
www.mbc.malopolska.pl/publication/70813
12. Część XII. Wieliczka i jej okolice (c.d.). Rekonesans wokół wzgórza Pod Baranem.
www.mbc.malopolska.pl/publication/71484
13. Część XIII. Wieliczka i jej okolice (c.d.). Migawki z Wieliczki. Jeszcze jeden spacer po dawnych Krzyszkowicach.
www.mbc.malopolska.pl/publication/724743

14. Część XIV. Wieliczka i jej okolice c.d. Galicyjskiej Wieliczki ciąg dalszy, Wzgórze Kaim. Edycja II.
www.mbc.malopolska.pl/publication/76407
15. Część XV. Migawki z trasy: Staniątki, Niepołomice, Wola Batorska, Uście Solne, Szczurowa, Żabno, Ujście Jezuickie, Opatowiec, Gręboszów. Cmentarze wojenne i pomniki z okresu I-ej wojny światowej (c.d.): Wola Batorska - Sitowiec, Biskupice Radłowskie, Otfinów, Ujście Jezuickie, Gręboszów. Okolice Brzeska i Tarnowa – uzupełnienia. Edycja II.
www.mbc.malopolska.pl/publication/77197
16. Część XVI. Wieliczka (c.d.) i kalejdoskop podkrakowski. Wielickich widoków ciąg dalszy, Krzyszkowice, Bilczyce, Staniątki, Niepołomice, Podłęże, Zakrzów, Świątyniki Górne, Kryspinów, Aleksandrowice i Kleszczów. Edycja II.
www.mbc.malopolska.pl/publication/96911
17. Część XVII. Cholerzyn, Liszki, Kaszów, Nowa Wieś Szlachecka, Rybna, Przeginia Duchowna, Brodła, Babice, Wygietzów, Marcyporęba, Jawiszowice, Gdów, Marszowice, Podolany, Wola Zręczycka, Zagórzany, Kobylec, Lipnica Górna. Edycja II.
www.mbc.malopolska.pl/publication/115523
18. Część XVIII. Wieliczka, Gdów, Wola Zręczycka, Zagórzany, Kobylec, Piekary i Tyniec, Liszki, Mników i Wyciąże.
www.mbc.malopolska.pl/publication/131260
19. Część XIX. Bronowice Małe i Wielkie, Mydlniki, Kobylany, Balice, Aleksandrowice, Morawica, Olszanica, Chełm, Kryspinów, Cholerzyn, Kaszów, Mników, Czernichów, Jeziorzany, Piekary, Tyniec, Skawina, Radziszów, Biertowice, Kalwaria Zebrzydowska, Bugaj, Świątyniki, Iwanowice, Uście Solne, Niedary, Świniary, Targoszów, Zawoja, Czaniec, Roczyny, Rzyki, Brzeźnica.
www.mbc.malopolska.pl/publication/131261
20. Część XX. Gdów, Podolany, Marszowice, Wola Zręczycka, Zagórzany, Szarów, Wieliczka
www.mbc.malopolska.pl/publication/132352
21. Część XXI. Modlnica, Dębnik, Czatkowice, Tenczynek, Szczyglice, Balice, Aleksandrowice, Morawica, Cholerzyn, Liszki, Kaszów, Mników, Nowa Wieś Szlachecka, Czernichów, Skawina, Jurczyce, Krzęcin, Radziszów, Wola Radziszowska, Głogoczów, Krzyszkowice, Świątyniki Górne, Krzywaczka, Biertowice, Sułkowice, Lubień, Pcim, Dobczyce, Lanckorona.
Zbiór zawiera fotografie: Przemysława Wesołowskiego
www.mbc.malopolska.pl/publication/132353

E. Przydrożne zabytki sztuki sakralnej z rejonów: Krakowa, jego okolic i Ziemi Krakowskiej

E.I. Zabytkowe figury, kapliczki i krzyże przydrożne z rejonu Krakowa i jego okolic.

1. Część I. Dawne przedmieścia Krakowa i podkrakowskie wsie.
www.mbc.malopolska.pl/publication/21231
2. Część II. Centrum Krakowa w obrębie dawnego rdzenia austriackiej twierdzy.
www.mbc.malopolska.pl/publication/21258
3. Część III. Ziemia Krakowska. Wieliczka, Gdów, Dobczyce i ich okolice.
www.mbc.malopolska.pl/publication/21259
4. Część IV. Centrum Krakowa w obrębie dawnego rdzenia austriackiej twierdzy – uzupełnienia.
www.mbc.malopolska.pl/publication/74586
5. Część V. Ziemia Krakowska cd.
Wieliczka i jej okolice, Trąbki, Łazany, Gdów i jego okolice, Szlak Papieski: Niegowić – Marszowice – Klęczana - Kobylec - Łapanów, Łapanów i jego okolice, Niepołomice i ich okolice, Dołęga koło Szczurowej, Kościelniki, Bochnia i jej okolice, Dębno Tarnowskie, Żabno i jego okolice, Wola Pogórska.
www.mbc.malopolska.pl/publication/77198

F. Opracowania dotyczące Podkarpacia

- F.1. Zarys dziejów rodzin Lubasów i Kokoszków ze Świlczy koło Rzeszowa.
Uzup.
www.mbc.malopolska.pl/publication/131173

F.2. Budownictwo ludowe, małomiasteczkowe i dworskie oraz umykające krajobrazy Podkarpacia

1. Część I. Świlcza i jej okolice: Rudna Wielka i Rudna Mała, Mrowla, Trzciana i Bratkowice.
www.mbc.malopolska.pl/publication/131171
2. Część II. Tyczyn i Budziwój.
www.mbc.malopolska.pl/publication/131172

F. Artykuły, audycje radiowe oraz telewizyjne

Głos Wielicki (www.wielicki.glos24.pl)

1. Nr 1 (styczeń 2009) – „Odchodzący świat”.
2. Nr 2 (luty 2009) – „Negatyw na szklanej płytce”.
3. Nr 10 (październik 2009) – „Zapomniany mieszkaniec Bilczyc”; o Franciszku Augustynku – „Antonim Wichurze” - w setną rocznicę jego narodzin.
4. Nr 12 (grudzień 2009) – „Bilczyce z lat mego dzieciństwa”
5. Nr 1 (styczeń 2010) – „Bajeczna chałupa mojej babki z Bilczyc”. Część 1.
6. Nr 2 (luty 2010) – „Bajeczna chałupa mojej babki z Bilczyc”. Część 2.
7. Nr 3 (marzec 2010) – „Bajeczna chałupa mojej babki z Bilczyc”. Część 3.
8. Nr 4 (kwiecień 2010) – „Gdów z lat mojego dzieciństwa - początku lat 60-tych XX-go wieku”. Część 1.
9. Nr 5 (maj 2010) – „Gdów z lat mojego dzieciństwa - początku lat 60-tych XX-go wieku”. Część 2.
10. Nr 6 (czerwiec 2010)– „Tradycja nazw i przezwisk z dawnych Bilczyc”. Część 1.
11. Nr 7 (lipiec 2010) – „Tradycja nazw i przezwisk z dawnych Bilczyc”. Część 2”.
12. Nr 8 (sierpień 2010) – „Moja prababka „Magdusia”. Część 1.
13. Nr 10 (październik 2010) – „Moja prababka „Magdusia”. Część 2.
14. Nr 1 (styczeń 2011). „Wspomnienie Marcina Ciężarka”.
15. Nr 2 (luty 2011). „Jan Kaczmarczyk – zapomniana ofiara zbrodni katyńskiej”.
16. Nr 3 (marzec 2012). „Moja Babcia Bogdzina”.
17. Nr 9 (wrzesień 2012). „Z dziejów dworu w Bilczycach”.

Wiadomości (10.2011)

www.wiadomosci.krakow.pl

O mnie. Barbara Bączek. „Dokumentalista z sercem”

Dziennik Polski (19-20.01.2013)

O mnie. Paulina Polak. „Fotografuje taki Kraków, który powoli przechodzi do przeszłości”.

<http://www.dziennikpolski24.pl/artukul/3214128,fotografuje-krakow-ktory-powoli-odchodzi-do-przeszlosci,id,t.html>

Gazeta Gdowianin

Artykuły i notki na temat Ziemi Gdowskiej, publikowane na internetowej stronie w/w gazety – www.gazetagdowianin.pl, w tym wywiad sprzed wielu lat, udzielony Panu Marcinowi Chytkowskiemu z Fundacji Stryszowianin, opublikowany w internetowej wersji Gazety Gdowianin w październiku roku 2020.

<https://www.gazetagdowianin.pl/wiadomosci-z-gminy-gdow/wywiad-z-leszkiem-grabowskim/>

Krowoderska.pl

Wywiad ze mną Andrzeja Śledzia: „Coś było piękne powinno trwać”, z dnia 14.01.2016 – www.krowoderska.pl
krowoderska.pl/cos-co-bylo-piekne-powinno-trwac/

Dziennik Polski i Dziennik Polski 24 z dnia 29.01.2018

Artykuł Małgorzaty Mrowiec z moimi sugestiami i zdjęciami: „Kraków pilnie potrzebuje skansenu! To ostatni moment na ratowanie ginącej dawnej zabudowy”

http://www.dziennikpolski24.pl/region/kronika-krakowska/a/krakow-pilnie-potrzuje-skansenu-to-ostatni-moment-na-ratowanie-ginacej-dawnej-zabudowy,12887902/?utm_source=social-media-facebook&utm_medium=przycisk-gora

Dziennik Polski 24 z dnia 14.03.2018.

Artykuł Małgorzaty Mrowiec, ilustrowany moimi zdjęciami: „Piękne stare chałupy znikają z krajobrazu Krakowa. Ktoś zadba o stworzenie skansenu?”

<http://www.dziennikpolski24.pl/region/wiadomosci-krakow/a/piekne-stare-chalupy-znikaja-z-krajobrazu-krakowa-ktos-zadba-o-stworzenie-skansenu,13005674/>

Polskie Radio Kraków

Rozmowa z red. Grzegorzem Krzywakiem o dawnych kąpieliskach w Krakowie (28.06.2017)

<http://www.radiokrakow.pl/wiadomosci/krakow/kapielsko-na-zakrzowku-darmowe-dla-posiadaczy-krakowskiej-karty-miejskiej/>

Polskie Radio Kraków

Moje opowieści o krakowskim Piasku w rozmowie z red. Marzeną Florkowską (05.02-09.02.2018) w programie Pod Lupą

<http://www.radiokrakow.pl/audycje/pod-lupa/pod-lupa-na-krakowskim-piasku/>

Polskie Radio Kraków

Reportaż Grzegorza Krzywaka o fontannach krakowskich – tych dawnych i tych współczesnych (27.02.2018)

<http://www.radiokrakow.pl/wiadomosci/krakow/gdzie-sie-podzialy-krakowskie-fontanny/>

Rajski Piasek – spotkanie w Artotece WBP w Krakowie w dniu 06.03.2018



Relacja na żywo w Youtube

<https://www.youtube.com/watch?v=rG1kpe-cepM&feature=share>

Polskie Radio Kraków – reportaż Magdaleny Zbylut z dnia 28.06.2018.

„Czy powstanie krakowski skansen – pomysł wraca po raz trzeci”.

<http://www.radiokrakow.pl/wiadomosci/krakow/czy-powstanie-krakowski-skansen-pomysl-wraca-po-raz-trzeci-zdjecia/>

TVP Kraków – Kronika Krakowska z dnia 08.07.2008

Reportaż Moniki Dziury: CZY W KRAKOWIE POWSTANIE SKANSEN? TO OSTATNIA SZANSA NA RATUNEK DLA STARYCH CHAŁUP.

<http://krakow.tvp.pl/37999421/czy-w-krakowie-powstanie-skansen-to-ostatnia-szansa-na-ratunek-dla-starych-chalup>

Dziennik Polski z dnia 17.09.2018

Artykuł Magdaleny Mrowiec (z moimi zdjęciami w wersji internetowej)

Skansen: chałupy, karczma, krowy....

<https://dziennikpolski24.pl/skansen-chalupy-karczma-krowy-nowe-muzeum-mogloby-powstac-w-nowej-hucie-za-dwa-lata/ar/13498315>

Radio Kraków – „Urok starych chałup” - reportaż Marzeny Florkowskiej w programie Pod Lupą w dniu 06.05.2019

<http://www.radiokrakow.pl/audycje/pod-lupa/urok-starych-chalup/?fbclid=IwAR1Tdcd8v83PGNOJU8I7vIQyVonK-ZodQc18o8CFZXXq0Lk1YsprHGDeYds/>

Reportaż Moniki Dziury z Kroniki Krakowskiej w TVP 3 z dnia 11.11.2019

„Krakowski skansen powstanie w Nowej Hucie”

<https://krakow.tvp.pl/45289207/krakowski-skansen-powstanie-w-nowej-hucie?fbclid=IwAR0n9XtOmfXwjGouGJRQPpoZDdC65FmzZMMkFRVYCOaYcKpxEzRhC16MBok>

Artykuł Małgorzaty Mrowiec z moimi zdjęciami i tekstem w Dzienniku Polskim: „Na tropie Krakowa, którego już.... nie ma. Zobacz, jak zmienił się krajobraz miasta w zaledwie kilkadziesiąt lat”.

https://dziennikpolski24.pl/na-tropie-krakowa-ktorego-juz-nie-ma-zobacz-jak-zmienil-sie-krajobraz-miasta-w-zaledwie-kilkadziesiat-lat-zdjecia/ar/c15-14849361?fbclid=IwAR38luUMHWDjA8AQFwFWRx-1PbVPDJFzChw_0NAN1X53Glxfegtcyk6Vjr0

O fontannie prof. Zina w Radio Eska

https://www.eska.pl/krakow/koniec-poniewierki-fontanny-zina-zabytek-stanal-w-parku-jerzmanowskich-aa-MFY1-ZadL-a1qq.html?fbclid=IwAR1a4g-8Srf8xLB_PiOaJJsfVhD694lf3eTCDwE43yDiCz-ONP5dXIA7VEk

**O dramatycznej zabudowie Półwsia Zwierzynieckiego
Kronika Krakowska z dnia 01.06.2020**

<https://www.facebook.com/tvp3krakow/videos/689062808542333/UzpfSTEwMDAwMDMyMTY2NTkwODozMTc5NjY0NjgyMDU0MjIz/>

„Spacer po Garbarach”. Moje opowieści o Piasku sprzed 60 lat – pięcioczęściowy film, który powstał na zamówienie Muzeum Krakowa w ramach projektu realizowanego przez Dom Zwierzyniecki: „Zwierzyniec zaprasza Garbary”.

Część I.

<https://www.facebook.com/watch/?v=294634634941344>

Część II

<https://www.facebook.com/watch/?v=350540442612113>

Część III

<https://www.facebook.com/watch/?v=791311341611557>

Część IV

<https://www.facebook.com/watch/?v=988264891624351>

Część V

<https://www.facebook.com/watch/?v=3116460041801936>

„Coraz bliżej skansenu” reportaż Moniki Dziury w Kronice Krakowskiej na antenie TVP 3 Kraków w dniu 01.09.2020

<https://krakow.tvp.pl/49665568/coraz-blizej-powstania-skansenu-w-krakowie?fbclid=IwAR0jE0W0GHAY8uUZYI8DTkc1BweyL1veZIMJzyQVZjCBsVbjtr1mIyDRKmg>

„Przedświąteczny Kraków”, rozmowa z redaktor Marzeną Florkowską z Radio Kraków o realiach Piasku z lat 60.

Audycja Przed Hejnałem z dnia 21.12.2020.

<https://www.radiokrakow.pl/audycje/przy-okazji/przedswiateczny-krakow/>

„Co stanie w krakowskim skansenie?” – reportaż red. Moniki Dziury w Kronice Krakowskiej w TVP 3 Kraków w dniu 22.03.2021

https://krakow.tvp.pl/52916082/co-stanie-w-krakowskim-skansenie?fbclid=IwAR2y6YI504NHbIMXpOXxscGKQ3NQNmkBxXZPHGD_AYHBQrSwm8dyWhcudV8

„Trwa rewitalizacja Parku Jordana w Krakowie – reportaż red. Moniki Dziury w Kronice Krakowskiej w dniu 10.04.2021,

gdzie wyrażam swoje zdanie na temat przyszłości Jordanówki

https://krakow.tvp.pl/53243325/trwa-rewitalizacja-parku-jordana-w-krakowie?fbclid=IwAR3csSwGbxOFoLumuP-y2jIGis5rHV_6OSHlIVWI2oyKUiALZzbXLvMVM4g