

Leszek Grabowski

Podglądanie starego Krakowa
Część XVIII. Zabytkowe Śródmieście, dawny Okół,
Planty, Wawel, widoki wokół Wisły.
(Zdjęcia od marca 2019 do sierpnia 08.2021)

Kraków 2021

Leszek Grabowski

Podglądanie starego Krakowa
Część XVII. Zabytkowe Śródmieście, dawny Okół, Planty,
Wawel, widoki wokół Wisły.

Kraków 01.09.2021

Na prawach rękopisu
© Copyright by Leszek Grabowski
Kraków 2021

Spis Treści

0.	Wstęp	4 - 4
I.	Przedwiośnie i wiosna 2019	
I.A.	Śródmieście (2019 – 06.03-24.05)	5 - 51
I.B.	Wzdłuż Wisły	52 - 64
II.	Lato 2019	
II.A.	Śródmieście (03.07-25.07.2019)	65 - 91
III.	Jesień 2019	
III.A.	Planty (09.10-16.10.2019)	92-123
III.B.	Wawel (16.10.2019)	124-126
III.C.	Dawny Okół. Wzdłuż ulicy Kanoniczej (26.10.2019)	127-138
III.D.	Śródmieście (09.10-18.10.2019)	139-151
IV.	Zima 2019/2020	
IV.A.	Planty (07.02-13.02.2020)	152-159
IV.B.	Śródmieście (16.01-27.02.2020)	160-215
V.	Przedwiośnie i wiosna 2020	
V.A.	Śródmieście (02.03-17.06.2020)	216-236
VI.	Lato 2020	
VI.A.	Śródmieście (13.07-17.07.2020)	237-282
VII.	Jesień 2020	
VII.A.	Planty (29.09.2020)	283-283
VII.B.	Śródmieście (29.09.2020)	284-301
VIII.	Przedwiośnie i wiosna 2021	
VIII.A.	Planty (14.03-31.05.2021)	302-315
VIII.B.	Wawel – widoki z zewnątrz (25.04-31.05.2021)	316-326
VIII.C.	Śródmieście wokół Rynku Głównego (14.03-31.05.2021)	327-409
VIII.D.	Dawny Okół i jego otoczenie (25.04-31.05.2021)	410-452
IX.	Lato 2021	
IX.A.	Śródmieście (01.08.2021)	453-455
Załącznik. Moje opracowania dostępne w zasobach Małopolskiej Biblioteki Cyfrowej (www.mbc.malopolska.pl) i Europeany (www.europeana.eu) oraz publikacje prasowe, audycje radiowe i telewizyjne z moim udziałem		456-482



Fot. nr 1. Z Tomaszem Gwiazdą, autorem otrzymanej w prezencie książki: "Tempus Edax Rerum. Utracone kościoły Krakowa wzniesione w okresie od X do XVIII wieku".

0. Wstęp

W opracowaniach z tej serii poskładałem moje zdjęcia wykonane od roku 2008 po rok 2021 na terenie dawnych dzielnic naszego miasta z okresu sprzed utworzenia Wielkiego Krakowa: Śródmieścia (Miasta) - dz. I, Wawelu (Wzgórza Wawelskiego) - dz. II, Nowego Świata (dz. III), Piasku (dz. IV), Kleparza (dz. V), Wesołej (dz. VI), Stradomia (dz. VII) i Kazimierza (dz. VIII) oraz dodatkowo z włączonego w obręb miasta w roku 1915 Podgórze, które już wcześniej posiadało zabudowę typową dla galicyjskiego, niezależnego od Krakowa miasteczka. Dokumentacja Podgórze wymaga jeszcze uzupełnienia po czasy współczesne, gdyż części IV i V zawierają zdjęcia wykonane do czerwca roku 2013.

Część XVIII z cyklu „Podglądanie starego Krakowa” zawiera kolejny zbiór fotografii wykonanych w: zabytkowym Śródmieściu Krakowa, również na dawnym Okole, wokół Plant, na Wawelu i jego otoczeniu oraz wzdłuż Wisły w okresie od 06.03.2019 do 01.08.2021 i w ten sposób został uzupełniony dokumentowany przeze mnie współczesny obraz tego fragmentu Krakowa po sierpień bieżącego roku. Wcześniejsze zbiory ukazujące zabytkowe Śródmieście i Wawel od roku 2008 można oglądać w częściach: I, II, III, XI, XII, XIII, XVI i XVII tego cyklu. Przy tworzeniu albumu wykorzystałem zdjęcia zawarte w opracowaniach z cyklu „Krakowskie panoramy i widoki”, powstające regularnie w odstępach pół roku (patrz załącznik na końcu opracowania), z których po drobnych uzupełnieniach i retuszach stworzyłem kolejne rozdziały.

Powtórzę raz jeszcze, że tworzone przeze mnie zbiory nie stanowią jakiegoś z góry zaprogramowanego przeglądu zabudowy w/w fragmentów historycznego Krakowa, ale są rodzajem osobistych, luźnych impresji powstałych w czasie moich stałych wypadów do zabytkowego centrum i w jego najbliższe sąsiedztwo, które dla mnie, wielkiego miłośnika historii i sztuki Krakowa, zawsze stanowią formę uzupełniania wiedzy, inspiracji, fizycznego relaksu i psychicznego doładowania. Znając dokonania najwybitniejszych krakowskich fotografów czasami staram się spoglądać na Kraków ich oczami, oczywiście na miarę moich możliwości, fotografa amatora i jakości posiadanego przeze mnie sprzętu. Skompilowanie w jednym zbiorze zdjęć z określonego okresu czasu ułatwia śledzenie zmian, a te w Krakowie zachodzą dynamicznie, choć nie wszystkie budzą mój entuzjazm, czemu czasami daję wyraz w moich opisach i komentarzach zamieszczanych bezpośrednio pod prezentowanymi fotografiami.

A dalej niech już przemówią fotografie, które, choć nie wszystkie jakościowo doskonałe, być może kiedyś wzbogacą krakowskie archiwalia, ukazując obraz „dawnego” już Krakowa z II dekady XXI wieku.

I. Przedwiośnie i wiosna 2019
I.A. Śródmieście (06.03-24.05)



Fot. nr 2. Wzdłuż ulicy Na Gródku.



Fot. nr 3. Wzdłuż ulicy Siennej w stronę Rynku Głównego.



Fot. nr 4 (4-5). Dziedziniec na tyłach posesji z Małego Rynku 3 i 4. Widoki z ulicy Mikołajskiej na gotycką wieżę obronną.



Fot. nr 5.



Fot. nr 6. Sień kamienicy z ulicy Mikołajskiej 5.



Fot. nr 7. Prezbiteria kościołów: Mariackiego i św. Barbary ponad Małym Rynkiem.




Fot. nr 8 (8-9). Wschodnia pierzeja Małego Rynku o nr 1-7.




Fot. nr 9.



Fot. nr 10. Zabudowa placu Mariackiego o nr: 1-4. Widok z ulicy Szpitalnej.



Fot. nr 11. Tabliczka epitafijna w ścianie kościoła Mariackiego.



Fot. nr 12. Wzdłuż ulicy Floriańskiej.




Fot. nr 13. Kościół Mariacki w ujęciu spod Sukiennic.



Fot. nr 14. Na styku linii A-B Rynku Głównego i placu Mariackiego.



Fot. nr 15. Hejnalista na wieży kościoła Mariackiego.



Fot. nr 16. Pod arkadami Sukiennic.



Fot. nr 17. Z wieżą ratuszową w tle.



Fot. nr 18. Portal pałacu Pod Baranami w Rynku Głównym 27.



Fot. nr 19. Linia E-F Rynku pomiędzy ulicami: Wiślną i Bracką.



Fot. nr 20 (20-21). Kamienica w Rynku Głównym 21.



Fot. nr 21. Wryty na tablicy fragment jej historii.



Fot. nr 22. Wzdłuż ulicy Brackiej w stronę kościoła Franciszkanów.



Fot. nr 23 (23-24). Detale kamienicy z ulicy Brackiej 13.



Fot. nr 24. Mozaikowe drzwi wewnętrzne sieni.



Fot. nr 25. Wspomnienie warsztatu złotniczego Wacława Głowackiego, potem Seweryna Chmielińskiego, w Rynku Głównym 20. (<https://www.kazimierzdolny.pl/news/otwarcie-dawnego-warsztatu-zlotniczego/57475.html>)



Fot. nr 26 (26-27). Dawna kamienica Suskiego przy ulicy Grodzkiej 24-26.



Fot. nr 27. Wspomnienie sklepu kolonialnego Antoniego Suskiego.



Fot. nr 28 (28-29). Widoki Sukiennic w ujęciach z wylotu ulicy Sławkowskiej.



Fot. nr 29.



Fot. nr 30 (30-31). Portal i sień kamienicy z ulicy Szczepańskiej 3.



Fot. nr 31.



Fot. nr 32 (32-33). Sala w pałacu Pod Krzysztofory.



Fot. nr 33.



Fot. nr 34 (34-36). Kamienica z ulicy Sławkowskiej 4 i jej detale.



Fot. nr 35 (35-36). Boniowany, neorenesansowy portal i jego zwieńczenie.



Fot. nr 36.



Fot. nr 37. Kamienica z ulicy Sławkowskiej 16.



Fot. nr 38. Kamieniczka spod nr 18.



Fot. nr 39 (39-41). Kościół św. Marka, a w tle kościół Reformatów.



Fot. nr 40.



Fot. nr 41.



Fot. nr 42 (42-44). Wzdłuż ul. Sławkowskiej w stronę ulicy Długiej w trakcie jej remontu.



Fot. nr 43 (43-44). Z domem Pod Globusem w tle.



Fot. nr 44.



Fot. nr 45 (45-49). Wzdłuż ulicy św. Tomasza z kościołem św. Jana w tle.



Fot. nr 46.



Fot. nr 47.



Fot. nr 48. Fasada kościoła św. Jana, której kolorystyka ma przypominać dawny wygląd.




Fot. nr 49. Zaulek Niewiernego Tomasza.



Fot. nr 50. Końcowy fragment ulicy św. Tomasza w ujęciu z ulicy Szpitalnej.



Fot. nr 51. Łuk ulicy Mikołajskiej na styku z ulicą św. Krzyża.



Fot. nr 52. Planty na przedwiośniu w rejonie Barbakanu.



Fot. nr 53 (53-56). Sadzawka na Plantach pod gmachem Feniksu przy ulicy Basztowej.



Fot. nr 54.



Fot. nr 55. Wysepka, na której już dawno nie ma pary łabędzi.



Fot. nr 56.



Fot. nr 57 (57-58). Mury Floriańskie w rejonie baszty Stolarskiej od strony ulicy Pijarskiej.



Fot. nr 58. Przed basztą Stolarską.



Fot. nr 59 (59-63). Kilka ujęć ulicy Floriańskiej w stronę Rynku Głównego.



Fot. nr 60.



Fot. nr 61.



Fot. nr 62.



Fot. nr 63.



Fot. nr 64 (64-65). Widoki spod przejścia pod bramą Floriańską. Tu u stronę Rynku.



Fot. nr 65. Z Barbakanem w tle.



Fot. nr 66. Mury Floriańskie z basztą Pasamoników z lewej.



Fot. nr 67 (67-69). Wokół Barbakanu i Bramy Floriańskiej. Widoki z ulicy Basztowej.



Fot. nr 68.



Fot. nr 69.



Fot. nr 70 (70-72). Muzykanci pod Bramą Floriańską.



Fot. nr 71.



Fot. nr 72.



Fot. nr 73 (73-75). Brama Floriańska i jej sąsiedztwo.



Fot. nr 74 (74-75). Wzdłuż ulicy Pijarskiej w stronę ulicy św. Jana.



Fot. nr 75.




Fot. nr 76 (76-77). Na Plantach w sąsiedztwie Teatru Słowackiego.




Fot. nr 77. Chińszczyzna skutecznie wypiera krakowskie pamiątki.



Fot. nr 78 (78-84). Widoki wzdłuż ulicy Szpitalnej. Tu ujęcie z Plant.



Fot. nr 79.



Fot. nr 80 (80-81). Z wieżami kościoła Mariackiego w tle ponad hotelem Pollera.



Fot. nr 81.



Fot. nr 82 (82-84). Z wieżami katedry na Wawelu w tle.



Fot. nr 83.



Fot. nr 84.



Fot. nr 85 (85-86). Synagoga przy ulicy Szpitalnej 24.



Fot. nr 86.



Fot. nr 87 (87-89). Kamienica Pod Obrazem z ulicy Szpitalnej 18 i jej detale.



Fot. nr 88.



Fot. nr 89.



Fot. nr 90. Międzywojenna kamienica z ulicy Szpitalnej 11.



Fot. nr 91 (91-94). Detale Domu Pod Krzyżem od strony ulicy św. Marka 24.



Fot. nr 92. Tabliczka zapewne jeszcze z czasów przed utworzeniem Wielkiego Krakowa.



Fot. nr 93. Kołatka



Fot. nr 94. Archaiczna klamka.



Fot. nr 95. Krajobraz ulicy Na Gródku po wyburzeniu domu pod nr 3. (10.05.2019)

I.B. Wzdłuż Wisły



Fot. nr 96. Most Piłsudskiego w na etapie remontu.



Fot. nr 97 (97-98). Widoki z okolicy ujścia Wilgi w stronę Zakrzówka i Dębnik.



Fot. nr 98 (98-99). Nie budzące zachwyty widoki suchej plaży w bliskości dawnego hotelu Forum.



Fot. nr 99.



Fot. nr 100 (100-101). W stronę Skałki i Wawelu. Widoki spod dawnego fotelu Forum.



Fot. nr 101.



Fot. nr 102 (102-103). Współczesna zabudowa na styku ulic: Barskiej i Konopnickiej.



Fot. nr 103. Betonowanie Ludwinowa trwa.



Fot. nr 104. Filary nowej „bramy dębnickiej”: Centrum Kongresowe i nowy „szklany dom” u wylotu ulicy Kilińskiego.



Fot. nr 105 (105-106). Na styku ulic: Monte Cassino i Kilińskiego. Tu w tle kościół Salesjanów



Fot. nr 106. „Szklany dom” w miejscu zieleńca. „Dogęszczanie” i „betonowanie” Krakowa trwa.



Fot. nr 107 (107-109). Widoki w stronę Skalki, tu od strony ulicy Barskiej.



Fot. nr 108.




Fot. nr 109.



Fot. nr 110. Wzorcowo nadbudowana kamienica przy ulicy św. Stanisław 8b.



Fot. nr 111 (111-112). Dwa ujęcia wzgórza wawelskiego z okolicy mostu Grunwaldzkiego.



Fot. nr 112.



Fot. nr 113. Wieże wawelskiej katedry i baszta Złódziejska (z lewej).



Fot. nr 114. Widok z dawnej plaży na dębnickim cyplu Wisły.



Fot. nr 115 (115-117). W stronę Nowego Świata i DH Jubilat (z lewej).



Fot. nr 116. DH Jubilat w narożu ulicy Zwierzynieckiej i alei Krasińskiego.



Fot. nr 117. Z hotelem Sheraton pośrodku.



Fot. nr 118. Nowa zabudowa w początkowym fragmencie ulicy Madalińskiego, której balkony „wylewają się” na Bulwar Poleski.



Fot. nr 119. Nowa zabudowa Bulwaru Rodła na tyłach ulicy Kościuszki, w sąsiedztwie przystani kajakowej Nadwiślanu. Doprawdy trudno się nią w tym miejscu zachwycać.



Fot. nr 120 (120-121). Zespół klasztorny Norbertanek, a w tle kopiec Kościuszki.



Fot. nr 121.


II. Lato 2019.
II.A. Śródmieście (03.07-25.07.2019)



Fot. nr 1 (1-6). Pomniki na Plantach; tu Floriana Straszewskiego



Fot. nr 2 (2-3). Pomnik królowej Jadwigi i Władysława Jagiełły dla upamiętnienia 500. rocznicy zawarcia unii polsko-litewskiej.



Fot. nr 3.



Fot. nr (4 (4-5). Pomnik Lilli Wenedy.



Fot. nr 5.



Fot. nr 6. Pomnik Artura Grottgera.



Fot. nr 7. Galeria sztuki współczesnej na Plantach w sąsiedztwie ulicy Szewskiej



Fot. nr 8. Okrągłak Kajtek, kiedyś popularny punkt małej gastronomii.



Fot. nr 9. Placyk na styku ulic: św. Marka i Reformackiej.



Fot. nr 10 (10-13). Zespół klasztorny Reformatów i jego detale.



Fot. nr 11.



Fot. nr 12. Brama wjazdowa na klasztorny dziedziniec.



Fot. nr 13. Tabliczka być może jeszcze z XIX wieku.



Fot. nr 14. Plac Szczepański.



Fot. nr 15 (15-16). Detale międzywojennej kamienicy z ulicy Sławkowskiej 23.



Fot. nr 16. Drzwi wejściowe.



Fot. nr 17 (17-18). Portal i drzwi w domu zakonu Marków przy ulicy Sławkowskiej 24.



Fot. nr 18.



Fot. nr 19 (19-20). Kamienica z ulicy Sławkowskiej 20.



Fot. nr 20. Oryginalne drewniane okna drugiego piętra o cienkich szprosach, otwierane na zewnątrz, które zapewne niebawem znikną.



Fot. nr 21 (21-23). Detale kamienicy z ulicy Sławkowskiej 18. Tu portal.




Fot. nr 22. Mozaikowe drzwi wewnętrzne parteru sieni.



Fot. nr 23. Oryginalna posadzka.



Fot. nr 24. Wieża ratuszowa w ujęciu z wylotu ulicy Sławkowskiej.



Fot. nr 25. Fragment zachodniej pierzei Rynku o numerach: 31-35.




Fot. nr 26. Kamienica z ulicy Szewskiej 12, a w niej zakład zegarmistrzowski Płonki.



Fot. nr 27. Kamienica z ulicy Szewskiej 14. W parterze nadal mamy lokal gastronomiczny.



Fot. nr 28. Wylot ulicy Grodzkiej do Rynku w ujęciu spod Sukiennic.



Fot. nr 29. Widok na południowo-wschodni fragment Rynku.



Fot. nr 30. Wzdłuż ulicy Stolarskiej – ujęcie spod kościoła Dominikanów.




Fot. nr 31. W stronę placu Wszystkich Świętych.



Fot. nr 32. Reklama na ścianie bocznej kamienicy z ulicy Poselskiej 26:
„Pracownia kamieniarska i wyrób (?) płyt marmurowych Hermana (?) Hochstima”.



Fot. nr 33. Wzdłuż ulicy Grodzkiej – ujęcie spod dawnego sklepu Antoniego Suskiego.



Fot. nr 34. Wspomnienie sklepu kolonialnego Antoniego Suskiego przy ulicy Grodzkiej 24.




Fot. nr 35. Fragment linii A-B Rynku w stronę ulicy Floriańskiej (z prawej).



Fot. nr 36 (36-37). Sukiennice w ujęciach od strony linii A-B.




Fot. nr 37.



Fot. nr 38 (38-39). Kościół Mariacki w ujęciach spod Sukiennic. (08.07.2019)



Fot. nr 39.



Fot. nr 40. Sukiennice i wieża ratuszowa - widok z wylotu ulicy Sieniej.



Fot. nr 41. Wzdłuż ulicy Floriańskiej.



Fot. nr 42. Mały Rynek z ulicą Stolarską w tle.



Fot. nr 43. Wzdłuż ulicy Stolarskiej – widok z ulicy Sieniej.



Fot. nr 44 (44-45). Klasycystyczny oryginał z ulicy Sieniej 9.



Fot. nr 45. Żeby tak jeszcze lufcik został w trakcie remontu odtworzony.....



Fot. nr 46 (46-47). Wieże kościoła Mariackiego ponad ulicą Sienną i Małym Rynkiem.



Fot. nr 47. Przedwojenny okrągłak na skraju Plant i ulicy Siennej.



Fot. nr 48. Pusta przestrzeń po wyburzonym domku spod nr 5 przy ulicy Na Gródku.



Fot. nr 49 (49-52). Krzywizna ulicy Mikołajskiej w ujęciu od strony Plant.



Fot. nr 50. Dziedziniec przed kościołem Dominikanek na Gródku.



Fot. nr 51 (51-52). Kolejny hotel w odnowionej kamienicy przy ulicy Mikołajskiej 28.



Fot. nr 52. Kapliczka we wnęce fasady.




Fot. nr 53. Współczesny widok dawnej restauracji Zakopane, popularnej „zakopianki”.



Fot. nr 54. Wykonane z łamanego kamienia gotyckie prezbiterium kościoła św. Krzyża.

III. Jesień 2019
III.A. Planty (09.10-16.10.2019)




Fot. nr 1 (1-8). Wokół sadzunki na Plantach w sąsiedztwie dawnego gmach TU Feniks.



Fot. nr 2.




Fot. nr 3 (3-3a). Sadzawka w ujęciach od strony ulicy Basztowej.



Fot. nr 3a. Romantyczny mostek.



Fot. nr 4 (4-5). Wysepka, dawne królestwo łabędzi.



Fot. nr 5.



Fot. nr 6. Widok spod pomnika Bojana.




Fot. nr 7. Pomnik Bojana, ku czci Bogdana Zaleskiego, w sąsiedztwie sadzawki.




Fot. nr 8 (8-9). Kawiarenka Pod Łabędziami w bliskości ulicy Sławkowskiej. Ze stylową, małą architekturą drewnianą sprzed stu lat ma niestety niewiele wspólnego.



Fot. nr 9.



Fot. nr 10 (10-14). Górka w bliskości pomnika pary królewskiej: Jadwigi i Władysława Jagiełły, przypominającego o połączeniu Polski i Litwy w roku 1386.




Fot. nr 11 (11-13). Pomnik z roku 1886, ku upamiętnieniu 500. rocznicy w.w. wydarzenia.




Fot. nr 12.



Fot. nr 13. Inskrypcja na cokole.



Fot. nr 14.




Fot. nr 15 (15-16). Pomnik Lilli Wenedy.




Fot. nr 16.



Fot. nr 17 (17-19). Alejka na tyłach zespołu klasztoru Reformatów.
Tu narys dawnych murów obronnych.



Fot. nr 18.



Fot. nr 19.




Fot. nr 20 (20-22). Wokół pomnika Artura Grottgera.



Fot. nr 21.



Fot. nr 22.



Fot. nr 23. Dawny pawilon gastronomiczny Kajtek u wylotu ulicy Szewskiej.



Fot. nr 24. Kawiarnia U Zalipianek znów funkcjonuje w budynku przy ulicy Szewskiej 24.



Fot. nr 25. Fasada kościoła św. Anny.



Fot. nr 26. Rabatka kwiatowa w bliskości Collegium Witkowskiego.




Fot. nr 27 (27-30). Pomnik Mikołaja Kopernika przed Collegium Witkowskiego i jego kwietne otoczenie.



Fot. nr 28.



Fot. nr 29. Inskrypcja na cokole.



Fot. nr 30.



Fot. nr 31. Alejka biegnąca od Collegium Novum ku ulicy Wiślniej.




Fot. nr 32 (32-33). Figura Matki Boskiej Łaskawej u wylotu ulicy Jagiellońskiej do Plant.



Fot. nr 33.



Fot. nr 34. Planty u wylotu ulicy Wiślniej.




Fot. nr 35 (35-37). Kościół św. Norberta, dziś cerkiew grekokatolicka.



Fot. nr 36 (36-37). Płaskorzeźba na ścianie budynku parafialnego dla upamiętnienie ofiar wielkiego głodu na Ukrainie w latach 1932-38.




Fot. nr 37.



Fot. nr 38 (38-39). Platan, rzadki dziś gatunek drzewa i rarytas na Plantach.



Fot. nr 39.




Fot. nr 40. Alejka ku ulicy Franciszkańskiej.



Fot. nr 41 (41-42). Fontanna-pomnik ku pamięci Fryderyka Chopina- rzeźba Marii Jaremy.



Fot. nr 42.



Fot. nr 43. Aleja pomiędzy ulicami: Franciszkanską i Poselską.



Fot. nr 44 (44-47). Kompletny już pomnik Grażyny i Litawora w sąsiedztwie ul. Poselskiej.




Fot. nr 45. Grażyna ze zrekonstruowaną po 30. latach od uszkodzenia rękojeścią miecza.



Fot. nr 46.



Fot. nr 47.



Fot. nr 48. Z ulicy Poselskiej w stronę Wawelu.



Fot. nr 49 (49-50). Ponad ogrodem Muzeum Archeologicznego w stronę Wawelu.




Fot. nr 50. Ogrodowe przedpole Okołu.



Fot. nr 51. Jesień w sąsiedztwie Muzeum Archeologicznego.



Fot. nr 52 (52-55). Ogródek jordanowski na tyłach posesji z ulicy Kanoniczej 7.



Fot. nr 53.



Fot. nr 54.



Fot. nr 55. Wzdłuż murów obronnych Okołu biegnących na tyłach ulicy Kanoniczej ku Muzeum Archeologicznemu.



Fot. nr 56. Z zabudową ulicy Kanoniczej o numerach: 11-15 w tle.



Fot. nr 57. Popiersie Boya.



Fot. nr 58 (58-59). Willa Mały Wawel i jej otoczenie.




Fot. nr 59.




Fot. nr 60 (60-61). Wspomnienie znanych krakowskich matematyków: Stefana Banacha i Ottona Nikodyma.



Fot. nr 61.



Fot. nr 62. Sowy pod Wawelem, które wrosły już w pejzaż Plant.



Fot. nr 63. Aleja plantowa – widok z ulicy Podzamcze.

III.B. Wawel (16.10.2019)




Fot. nr 64 (64-65). Wieże katedry: Zygmuntowska (z lewej) i Zegarowa.



Fot. nr 65.



Fot. nr 66. Wieża Zygmunta III Wazy.



Fot. nr 67. Historyczna droga wjazdowa na Wawel od strony ulicy Kanoniczej.



Fot. nr 68. (Tylko) z założenia niewidoczny na tle sylwety Wawelu pawilon CORT, na który przynajmniej mnie trudno patrzeć, bo to budynek typowo odpustowy.



Fot. nr 69. Północno-zachodni narożnik fortyfikacji.

III.C. Dawny Okół. Wzdłuż ulicy Kanoniczej. 2019– 16.10.2019)


Fot. nr 70. Gmach Seminarium Duchownego przy wylocie Plant do ulicy Podzamcze.



Fot. nr 71. Dom Długosza na styku ulic: Podzamcze i Kanoniczej.



Fot. nr 72. Ulica Kanonicza w ujęciu od strony Wawelu.



Fot. nr 73 (73-79). Dom pod nr 24 (pałac Górków) i jego detale.



Fot. nr 74. Portal wejściowy.



Fot. nr 75 (75-76). Portale w sieni.



Fot. nr 76.



Fot. nr 77 (77-79). Na arkadowym dziedzińcu domu, który jest dziś siedzibą służb konserwatorskich.



Fot. nr 78.



Fot. nr 79.



Fot. nr 80 (80-81). Kamienica pod nr 22, w której została uporządkowana fasada.



Fot. nr 81. Kapliczka nad wejściem.



Fot. nr 82 (82-83). Fragment ulicy poniżej kamienicy pod nr 18.



Fot. nr 83.



Fot. nr 84. Zabudowa ulicy o numerach: 8-16.




Fot. nr 85 (85-88). Końcowy fragment ulicy z Wawelem w tle.



Fot. nr 86. Zabudowa o numerach: 21-25. Pierwszy z prawej Dom Dziekański.




Fot. nr 87.



Fot. nr 88.



Fot. nr 89. Kościół św. Andrzeja w ujęciu z ulicy Kanoniczej.



Fot. nr 90. Kościół św. Piotra i Pawła ponad placem św. Marii Magdaleny.



Fot. nr 91 (91-93). Początkowy fragment ulicy – ujęcia w stronę ulicy Senackiej.



Fot. nr 92 (91-92). Fragment zabudowy o numerach: 1-11.




Fot. nr 93. Fragment zabudowy o numerach: 2-8.

III.D. Śródmieście (09.10-18.10.2019)



Fot. nr 94. Ponad ulicą Szpitalną – ujęcie z Plant.




Fot. nr 95. Wzdłuż ulicy Szpitalnej w stronę Małego Rynku.
W tle wieże katedry wawelskiej. (09.10.2019)




Fot. nr 96. Fragment murów floriańskich – widok z ulicy Szpitalnej.



Fot. nr 97. Barma Floriańska – widok od strony Barbakanu.



Fot. nr 98. XIX-wieczny ołtarzyk w przejściu pod Bramą Floriańską z kopią obrazu Matki Boskiej Piaskowej pośrodku.



Fot. nr 99 (99-100). Barbakan w ujęciach z Bramy Floriańskiej.



Fot. nr 100.



Fot. nr 101. Ulica Floriańska – widok spod Bramy Floriańskiej.



Fot. nr 102. Mury floriańskiej w stronę ulicy św. Jana.



Fot. nr 103. Baszta Stolarska i Arsenał Miejski.



Fot. nr 104. Baszta Cieielska i Arsenał Miejski. (09.10.2019)



Fot. nr 105. Wzdłuż ulicy Sławkowskiej – widok od strony Plant.




Fot. nr 106 (106-107). Wzdłuż placu Szczepańskiego i ulicy św. Tomasza – widoki od strony ulicy Reformackiej.



Fot. nr 107.



Fot. nr 108. Ponad placem Szczepańskim w stronę ulicy Jagiellońskiej.



Fot. nr 109 (109-110). Wzdłuż ulicy Reformackiej.



Fot. nr 110. Kruchta przy kościele Reformatów.



Fot. nr 111 (111-112). Ulica św. Marka i kościół i kościół p.w. jej patrona.



Fot. nr 112. Fragment portalu pierwotnego kościoła w ścianie bocznej nawy.



Fot. nr 113. Ulica św. Marka w ujęciu z ulicy św. Jana.




Fot. nr 114. Ponad ulicą Poselską, z kopułą kościoła św. Piotra i Pawła w tle.



Fot. nr 115 (115-116). Kościół Dominikanów – widoki z ulicy Grodzkiej.



Fot. nr 116 (116-117). Wspomnienie sklepu kolonialnego Antoniego Suskiego.




Fot. nr 117.



Fot. nr 118. Fragment zabudowy ulicy Grodzkiej - widok z placu Wszystkich Świętych.


**IV. Zima 2019/2020.
IV.A. Planty (07.02-13.02.2020)**



Fot. nr 1. Pod pomnikiem Floriana Straszewskiego.



Fot. nr 2. Świąteczny klimat przy Teatrze Słowackiego.



Fot. nr 3. Kościół św. Krzyża.



Fot. nr 4. Cafe Zakopianka, dawna restauracja Zakopane.




Fot. nr 5.




Fot. nr 6. Planty przy Zakopiance.



Fot. nr 7 (7-11). Przy klasztorze Dominikanek na Gródku.




Fot. nr 8 (8-9). Przedbramie dawnej bramy Rzeźniczej w murach klasztoru.



Fot. nr 9. Z dawnej bramy zachowało się tylko łukowato zakończone przebramie.
Niewielkie relikty samej bramy zachował się wewnątrz klasztoru.



Fot. nr 10 (10-11). Widoki od strony ulicy Siennej.




Fot. nr 10.



Fot. nr 12. Niewiele mamy dziś w Krakowie neonów.



Fot. nr 13 (13-14). Budynek Straży Pożarnej przy ulicy Westerplatte 19.



Fot. nr 14. Neogotyckie zwieńczenie budynku.



Fot. nr 15 (15-16). W stronę zabudowań klasztoru Dominikanów.



Fot. nr 116. Z kościołem Dominikanów w tle.

IV.B. Śródmieście (16.01-27.02.2020)



Fot. nr 17. Wzdłuż ulicy św. Krzyża.



Fot. nr 18 (18-19). Budynek Archiwum Narodowego przy ulicy Sienej 16.



Fot. nr 19. Rzadki już przypadek drewnianych okien otwieranych na zewnątrz,



Fot. nr 20 (20-21). Kamienica z ulicy Siennej 14 na etapie remontu.



Fot. nr 21. Drzwi zdobione w duchu secesji.



Fot. nr 22 (22-24). Ulica Stolarska. Tu widok z ulicy Siennej. (16.02.2020)




Fot. nr 23. Nieczęsto spotykana już tabliczka z czasów przed utworzeniem Wielkiego Krakowa.



Fot. nr 24. Ujęcie spod kościoła Dominikanów.



Fot. nr 25 (25-29). Na Małym Rynku. W stronę ulicy Szpitalnej.




Fot. nr 26 (26-29). Kilka ujęć wschodniej pierzei Małego Rynku. (16.02.2020)



Fot. nr 27.



Fot. nr 28.



Fot. nr 29.



Fot. nr 30 (30-32). Na placu Mariackim. Tu widok w stronę Prałatówki.



Fot. nr 31. Z kościołem św. Barbary w tle.



Fot. nr 32. Kamienice pod nr: 7 i 8.




Fot. nr 33 (33-73). Migawki z Rynku Głównego.



Fot. nr 34 (33-35). Z kościołem Mariackim w tle.



Fot. nr 35.



Fot. nr 36. Remont we wnętrzu bazyliki Mariackiej.



Fot. nr 37. Linia A-B we fragmencie między ulicami: św. Jana i Floriańską.



Fot. nr 38. Ku ulicy Grodzkiej. Widok z wylotu ulicy św. Jana.




Fot. nr 39 (39-47). Wokół Sukiennic.



Fot. nr 40. Dawna Sydyktówka – widok z ulicy św. Jana.



Fot. nr 41 (41-43). W handlowej hali.



Fot. nr 42.



Fot. nr 43.




Fot. nr 44. Dawny gmach Feniksa w Rynku Głównym 41.



Fot. nr 45. Środkowy ryzalit od strony ulicy Szewskiej.



Fot. nr 46 (46-47). Zachodnia pierzeja. Tu w ujęciu z wylotu ulicy Sławkowskiej.



Fot. nr 47. Widok z wylotu ulicy Szewskiej.



Fot. nr 48. Kamienica pod nr 36.



Fot. nr 49 (49-50). Widoki z wylotu ulic: Szczepańskiej i Sławkowskiej.



Fot. nr 50. Ku ulicy Brackiej.




Fot. nr 51 (51-52). Udanie odnowiona witryna restauracji Europejskiej.
Natomiast jej wnętrze nie budzi już entuzjazmu.



Fot. nr 52. Biedronka w pomieszczeniach dawnych delikatesów Hawelki pod nr 34.




Fot. nr 53 (53-57). Kilka ujęć wieży ratuszowej. Ujęcie spod Sukiennic.



Fot. nr 54 (54-55). Widoki od strony ulicy św. Anny.



Fot. nr 55.



Fot. nr 56. Ujęcie z linii E-F Rynku.




Fot. nr 57. Widok z płyty Rynku Głównego.



Fot. nr 58 (58-59). Fragment zabudowy linii E-F. Kamienica pod nr 24.



Fot. nr 59. Ciągłe szpecąca obraz Rynku kamienica pod nr 22.




Fot. nr 60. Widok z wylotu ulicy Brackiej.



Fot. nr 61. Fragment zabudowy o numerach: 17-19 w ujęciu spod arkad Sukiennic.



Fot. nr 62. Wschodni fragment Sukiennic - widok od strony ulicy Grodzkiej.



Fot. nr 63 (63-64). Wokół kościoła św. Wojciecha.



Fot. nr 64. Wejście do pierwotnej, romańskiej świątyni.




Fot. nr 65 (65-73). Kamienice pod nr: 12 i 13.




Fot. nr 66 (66-73). Współczesny obraz wnętrza kamienicy Louisów pod nr 13. Mnie przynajmniej trudno to komentować mając w pamięci jej wygląd sprzed „rewaloryzacji”.



Fot. nr 67.



Fot. nr 68.




Fot. nr 69 (69-71). Ruchoma winda na dziedzińcu – bezprzykładowy sposób na niszczenie zabytkowej substancji.



Fot. nr 70.



Fot. nr 71.




Fot. nr 72. Bliska stanowi przed remontu klatka schodowa.



Fot. nr 73.



Fot. nr 74 (74-76). Kościół Dominikanów. Tu widok z Plant na prezbiterium.



Fot. nr 75. Wzdłuż ulicy Dominikanskiej.



Fot. nr 76. Widok z wylotu ulicy Grodzkiej.



Fot. nr 77. Wzdłuż ulicy Poselskiej – ujęcie z ulicy Dominikańskiej.




Fot. nr 78. Fragment ulicy Grodzkiej od strony placu Dominikańskiego.



Fot. nr 79. Na placu Wszystkich Świętych.




Fot. nr 80. W stronę ulicy Franciszkańskiej.



Fot. nr 81. Wzdłuż ulicy Brackiej w stronę Rynku Głównego.



Fot. nr 82. Zabudowania klasztoru Franciszkanów. W tle Katedra na Wawelu.



Fot. nr 83. Kościół św. Norberta u wylotu ulicy Wiślniej do Plant.



Fot. nr 84. Ulica Gołębia w ujęciu z ulicy Jagiellońskiej.



Fot. nr 85 (85-86). Collegium Witkowskiego.



Fot. nr 86.



Fot. nr 87. Collegium Novum.



Fot. nr 88 (88-90). Kompleks Collegium Maius.



Fot. nr 89.



Fot. nr 90. Brama autorstwa prof. Karola Estreichera przy wejściu na dziedziniec.



Fot. nr 91. Wzdłuż ulicy św. Anny.



Fot. nr 92. Na placu Szczepańskim.



Fot. nr 93 (93-95). Widoki z nadbudówki do Muzeum Krakowa z naroża ulic: Jagiellońskiej i Szczepańskiej. Tu w stronę Pałacu Sztuki.



Fot. nr 94. W stronę ulicy św. Tomasza.




Fot. nr 95. Fryz w zwieńczeniu Teatru Starego. (27.02.2020)



Fot. nr 96. Kamienica przy ulicy Szczepańskiej 5.



Fot. nr 97 (97-99). Detale kamienicy przy ulicy Szczepańskiej 3.



Fot. nr 98 (98-99). Na podwórku kamienicy.



Fot. nr 99.



Fot. nr 100(100-101). W sali Fontany w kamienicy Pod Gruszką przy ul. Szczepańskiej 1.



Fot. nr 101.



Fot. nr 102 (102-103). Wzdłuż ulicy Sławkowskiej. Widok spod kamienicy pod nr 16.



Fot. nr 103. Z Domem Pod Globusem w tle.




Fot. nr 104. Wzdłuż ulicy św. Marka z kościołem Reformatorów w tle.



Fot. nr 105 (105-106). Na ulicy św. Jana. W tle kościół Pijarów.



Fot. nr 106. Klasycystyczny pałac Wodzickich pod nr 11.



Fot. nr 107. Kościół św. Jana i „Zaułek Niewiernego Tomasza”.



Fot. nr 108. Okno kawiarni Loch Camelot.



Fot. nr 109. Secesyjna brama kamienicy Goetza z ulicy św. Jana 3.



Fot. nr 110. Wzdłuż placu Mariackiego w stronę ulicy Mikołajskiej.



Fot. nr 111 (111-118). Kilka migawek z ulicy Floriańskiej.



Fot. nr 112 (112-114). Z kościołem Mariackim w tle.



Fot. nr 113.



Fot. nr 114.



Fot. nr 115. Dom Jana Matejki pod nr 53.




Fot. nr 116 (116-117). Z Bramą Floriańską w tle.



Fot. nr 117.



Fot. nr 118. XIX-wieczna kaplica we wnętrzu Bramy Floriańskiej z kopią obrazu Matki Boskiej Piaskowej w ołtarzu.



Fot. nr 119. Barbakan w ujęciu spod Bramy Floriańskiej.



Fot. nr 120. Wzdłuż murów floriańskich i ulicy Pijarskiej.



Fot. nr 121 (121-122). Wykopiska archeologiczna na placu św. Ducha.



Fot. nr 122. Z wieżą kościoła św. Krzyża w tle. (07.02.2020)



Fot. nr 123 (123-124). Dom Pod Krzyżem z ulicy Szpitalnej 21.



Fot. nr 124. Kapliczka św. Rocha w fasadzie budynku dawnego szpitala pod tym wezwaniem.



Fot. nr 125 (125-126). Wzdłuż ulicy Szpitalnej.



Fot. nr 126. Klasztor sióstr Duchaczek i barokowy kościół p.w. św. Tomasza.



Fot. nr 127 (127-128). Teatr Słowackiego w ujęciach od strony Plant.



Fot. nr 128.

**V. Przedwiośnie i wiosna 2020.
V.A. Śródmieście (02.03-17.06.2020)**



Fot. nr 1 (1-3). Wzdłuż ulicy Na Gródku.



Fot. nr 2.



Fot. nr 3. Pusta po przestrzeń po wyburzonym domu pod nr 3. Co tu powstanie?



Fot. nr 4 (4-6). Wzdłuż ulicy Siennej. Tu widok w stronę kompleksu klasztornego Dominikanów.



Fot. nr 5 (5-9). Końcowy fragment ulicy. Trwa remont kamienicy pod nr 14.



Fot. nr 6. Galicyjski relikw pod nr 9.



Fot. nr 7 (7-8). Wzdłuż ulicy św. Krzyża.



Fot. nr 8.



Fot. nr 9 (9-10). Na Małym Rynku. W tle wieże kościoła Mariackiego.



Fot. nr 10. Widok z wylotu ulicy Stolarskiej.



Fot. nr 11. Wzdłuż ulicy Szpitalnej.



Fot. nr 12. Kamienica Hippolitów na placu Mariackim 4.



Fot. nr 13 (13-24). Obrazki i widoki z Rynku Głównego.
Krakowskie „pamiątki” made in China.



Fot. nr 14 (14-17). Spojrzenia na Sukiennice. Tu z wylotu ulicy Siennej.



Fot. nr 15. Widok z wylotu ulicy Szewskiej.



Fot. nr 16. W hali Sukiennic.



Fot. nr 17. Z wieżą ratuszową w tle.



Fot. nr 18. Ku ulicy Grodzkiej.



Fot. nr 19. Końcowy fragment linii A-B.



Fot. nr 20. Pomnik Mickiewicza i kościół Mariacki.



Fot. nr 21. Początkowy fragment linii A-B.



Fot. nr 22. Widok w stronę wylotu ulicy Szczepańskiej. (09.03.2020)



9.JUN.2020

Fot. nr 23. Początkowy fragment linii C-D, znaczonej od ulicy Szczepańskiej.



9.MAR.2020

Fot. nr 24. Końcowy fragment linii C-D, od ulicy Szewskiej po ulicę św. Anny.



Fot. nr 25. Collegium Novum w ujęciu z Plant.



Fot. nr 26 (26-29). Kilka ujęć Collegium Maius i ulicy Jagiellońskiej.



Fot. nr 27. Widok z ulicy Szewskiej.



Fot. nr 28. Widok z ulicy Szczepańskiej.



Fot. nr 29. W stronę placu Szczepańskiego – widok z ulicy Szewskiej.



Fot. nr 30 (30-33). Przy ulicy Szewskiej. Tu witryna dawnego zakładu Płonki.



Fot. nr 31 (31-32). Wykładzina sieni kamienicy pod nr 23.



Fot. nr 32.



Fot. nr 33. Dawny okrągłak Kajtek, który z wolna zaczyna ścigać krzywą wieżę w Pizie.



Fot. nr 34. Trwa remont hotelu Saskiego przy ulicy Sławkowskiej 5/7.



Fot. nr 35. Trwa przebudowa, połączona z wypruwaniem wnętrz, kwartału wzdłuż ulicy św. Tomasza 11-15 i św. Jana 6. Widok od strony ulicy Sławkowskiej.



Fot. nr 36. Pustka po dawnym kinie Apollo. Co to będzie za zabytek?




Fot. nr 37. Widok z ulicy św. Jana.



Fot. nr 38 (38-41). Wzdłuż ulicy św. Jana. Tu budząca kontrowersje uwagi na jaskrawą kolorystykę fasada kościoła św. Jana.




Fot. nr 39 (39-40). Kamienica Pod Pawiem pod nr 30.



Fot. nr 40. Godło kamienicy.



Fot. nr 41. Odnowiony gmach Muzeum Czartoryskich.



Fot. nr 42. Wczesna wiosna na Plantach w sąsiedztwie ulicy Dominikańskiej.

VI. lato 2020
VI.A. Śródmieście (13.07-17.07.2020)



Fot. nr 1 (1-3). Na Plantach przy pomniku Floriana Straszewskiego.



Fot. nr 2.



Fot. nr 3.



Fot. nr 4. Brama Floriańska – widok od strony Barbakanu.



Fot. nr 5 (5-5a). Kapela przy Bramie Floriańskiej.



Fot. nr 5a.




Fot. nr 6 (6-7). Barbakan w ujęciach od strony Bramy Floriańskiej.



Fot. nr 7.



Fot. nr 8. Na Plantach przy dawnej kawiarni Zakopianka.



Fot. nr 9. Widok z Plant na teatry: Miniatura i Słowackiego.



Fot. nr 10. Przebiterium kościoła św. Krzyża i Teatr Słowackiego.



Fot. nr 11. Wzdłuż ulicy św. Krzyża.



Fot. nr 12 (12-15). Na placu św.Ducha.



Fot. nr 13. Z ulicą Szpitalną w tle.



Fot. nr 14. Rewitalizacja fragmentu placu połączona z badaniami archeologicznymi.



Fot. nr 15. Widok z ulicy Szpitalnej na Teatr Słowackiego i kościół św. Krzyża.



Fot. nr 16. Wzdłuż ulicy św. Marka – ujęcie z ulicy Szpitalnej.



Fot. nr 17 (17-22). Wzdłuż ulicy Szpitalnej. Tu widok w kierunku Małego Rynku.



Fot. nr 18 (18-19). Niegotycka kamienica spod nr 17.



Fot. nr 19. Zachowane do dziś neogotyckie detale.



Fot. nr 20. Międzywojenna kamienica z naroża ulic: Szpitalnej 11-13 i św. Tomasza 22.



Fot. nr 21. Wzdłuż ulicy św. Tomasza. Widok ku Plantom.



Fot. nr 22. Ujęcie spod kościoła św. Tomasza.



Fot. nr 23. Przebiterium i hejnalica kościoła Mariackiego – widok z wylotu ulicy Szpitalnej.



Fot. nr 24. Mały Rynek w ujęciu z wylotu ulicy Szpitalnej.



Fot. nr 25. Kościół św. Barbary na placu Mariackim.



Fot. nr 26. Wzdłuż ulicy Floriańskiej.



Fot. nr 27 (27-32). W Ryнку Głównym.
Fot. nr: 27-28. Widoki z wylotu ulicy Floriańskiej.



Fot. nr 28.



Fot. nr 29 (29-30). Widoki z linii A-B w stronę ulicy Grodzkiej.



Fot. nr 30.




Fot. nr 31. Kościół Mariacki i tzw. syndykówka Sukiennic.



Fot. nr 32. Widok na kościół św. Barbary i kamienicę Czynciela pod nr 4.



Fot. nr 33 (33-35). Przy ulicy św. Jana. Tu parter kamienicy pod nr 1.



Fot. nr 34. Antykwarjat Stefana Kamińskiego pod nr 1 już w rękach nowych właścicieli.



Fot. nr 35. Widok spod kościoła św. Jana.



Fot. nr 36 (36-39). Trwa „rewitalizacja”, połączona z częściowymi wyburzeniami, fragmentu zabudowy ulicy św. Tomasza pomiędzy ulicami: św. Jana i Sławkowską.



Fot. nr 37.



Fot. nr 38. Po kinie Apollo pod nr 11 pozostało tylko wspomnienie.



Fot. nr 39. Widok z ulicy Sławkowskiej.



Fot. nr 40 (40-43). Wzdłuż ulicy Sławkowskiej. Tu widok w stronę ulicy Długiej.



Fot. nr 41. Fragment zabudowy poniżej kościoła św. Marka.



Fot. nr 42. Kamienice o numerach: 14-22.



Fot. nr 43. Widok z Plant.



Fot. nr 44 (44-45). Widoki ulicy św. Tomasza z ulicy Sławkowskiej. Tu ku ulicy św. Jana.



Fot. nr 45. Z kościołem Reformatów w tle.



Fot. nr 46. Klimatyczna kamieniczka przy ulicy św. Tomasza 7.



Fot. nr 47 (47-50). Na placu Szczepańskim. Tu widok z ulicy św. Tomasza.



Fot. nr 48. Dawna kamienica Drobnera pod nr 2 i Bunkier Sztuki.



Fot. nr 49. Widok na wylot ulicy Reformackiej i międzywojenny wieżowiec przy ulicy św. Tomusza 5.



Fot. nr 50. Ze stykiem ulic: Szczepańskiej i Jagiellońskiej w tle.



Fot. nr 51. Wzdłuż ulicy Szczepańskiej, z kościołem Mariackim w tle.



Fot. nr 52 (52-53). Wzdłuż ulicy Jagiellońskiej ku Plantom. Widok z placu Szczepańskiego.



Fot. nr 53. Widok z ulicy Szewskiej ku Collegium Maius.



Fot. nr 54. Oryginalne wyłożenie sieni kamienicy przy ulicy Szewskiej 23.



Fot. nr 55. Ogródek kawiarni Zalipianki Ewy Wachowicz przy ulicy Szewskiej 24.



Fot. nr 56 (56-58). Wzdłuż ulicy św. Anny. Tu widok z Plant.



Fot. nr 57. Północna elewacja Collegium Maius.



Fot. nr 58. Działziniec pomiędzy collegiami: Maius i Nowodworskiego.



Fot. nr 59 (59-62). Widoki na Collegium Maius UJ.



Fot. nr 60 (59-60). Wzdłuż ulicy Jagiellońskiej.



Fot. nr 61 (61-62). Dawna kamienica Pęcherza w narożu z ulicą Jagiellońską.



Fot. nr 62.



Fot. nr 63. Widok na ulicę Wiślną z wylotu ulicy św. Anny. (13.07.2020)



Fot. nr 64 (64-70). Wokół Rynku Głównego. Tu linia E-F w ujęciu z ulicy św. Anny.



Fot. nr 65. Figura św. Jana Kapistrana w narożu kamienicy pod nr 26.



Fot. nr 66 (66-67). Wieża ratuszowa w ujęciach z linii E-F Rynku.



Fot. nr 67.



Fot. nr 68 (68-69). W stronę kościoła Mariackiego. Ujęcia z wylotu ulicy Brackiej.



Fot. nr 69.



Fot. nr 70 (70-71). Kamienice pod nr: 12 i 13.



Fot. nr 71.




Fot. nr 72. Wzdłuż ulicy Grodzkiej.



Fot. nr 73. Kamienice pod nr: 10 i 11.



Fot. nr 74 (74-75). Kamienica Bonerowska pod nr 9.



Fot. nr 75. Obraz w fasadzie.



Fot. nr 76. Z kościołem św. Wojciecha w tle.



Fot. nr 77. Dziedziniec Szarej Kamienicy pod nr 6.




Fot. nr 78. Widok z sieni Szarej Kamienicy.



Fot. nr 79. Sukiennice w ujęciu z wylotu ulicy Sieniej.



Fot. nr 80 (80-81). Widoki Małego Rynku w stronę ulicy Mikołajskiej.



Fot. nr 81.



Fot. nr 82 (82-83). Wzdłuż ulicy Stolarskiej ku placowi Dominikańskiemu.



Fot. nr 83.



Fot. nr 84 (84-85). Przy ulicy Siennej. Tu jej końcowy fragment na styku z Plantami.



Fot. nr 85. Kamienica pod nr 16 – siedziba AN w Krakowie



Fot. nr 86. Ulica św. Krzyża – widok z ulicy Siennej.



Fot. nr 87 (87-90). Wzdłuż ulicy Na Gródku.




Fot. nr 88. Współczesne architektoniczne „pudełko” pod nr 2.



Fot. nr 89 (89-90). Pusta przestrzeń po wyburzonym niskim domu pod nr 3.




Fot. nr 90.



Fot. nr 91. Na Plantach w sąsiedztwie ulicy Na Gródku.

VII. Jesień 2020
VII.A. Planty (29.09.2020)



Fot. nr 1 (1-2). Na Plantach przy klasztorze Dominikanek na Gródku.



Fot. nr 2. Z dawną Bramą Rzeźnicza na pierwszym planie.

VII.B. Śródmieście (29.09.2020)



Fot. nr 3 (3-14). Wzdłuż ulicy św. Tomasza.



Fot. nr 4. Fragment ulicy o nieparzystych numetach poniżej numeru 37.



Fot. nr 5 (5-6). Odnowiona kamienica pod nr 37 i jej detale.



Fot. nr 6. Kapliczka św. Józefa w fasadzie.



Fot. nr 7 (7-8). Kamienica pod nr 35 w narożu z ulicą św. Krzyża, a w jej parterze oryginalne, ośmiopolowe okno, typowe dla zabudowy Krakowa z połowy XIX wieku.



Fot. nr 8. Oryginalne okno ośmiopolowe.



Fot. nr 9 (9-10). Fragment ulicy św. Krzyża w ujęciu z ulicy św. Tomasza.



Fot. nr 10. Z dawną kuźnią Zieleniewskich pośrodku.



Fot. nr 11 (11-12). Dom pod nr 28, jeden z ciekawszych przykładów klasycyzmu.



Fot. nr 12. Tympanon i półkolumny pośrodku fasady.



Fot. nr 13. Z kościołem św. Jana w tle ponad ulicą Szpitalną.



Fot. nr 14. Kościół św. Jana we fragmencie od strony absydy.



Fot. nr 15. Wzdłuż ulicy Szpitalnej w stronę Małego Rynku.



Fot. nr 16 (16-17). Wzdłuż ulicy Floriańskiej. Tu w stronę Rynku Głównego.



Fot. nr 17. Z Bramą Floriańską w tle.



Fot. nr 18 (18-19). Przebudowa fragmentu zabudowy pomiędzy ulicami: św. Jana i Sławkowską.



Fot. nr 19. Fragment zabudowy ulicy św. Tomasza o nr: 11-13.



Fot. nr 20 (20-22). Przy ulicy św. Jana. Tu z kościołem Pijarów w tle.



Fot. nr 21 (21-22). Kościół św. Jana i Zaulek Niewiernego Tomasza.



Fot. nr 22. Kawiarnia Loch Camelot na parterze kamienicy pod nr 15.



Fot. nr 23 (23-34). Widoki Rynku Głównego. Tu „syndykówka” w ujęciu z ulicy św. Jana.



Fot. nr 24 (24-25). W stronę ulicy Grodzkiej. Widoki z wylotu ulicy św. Jana.



Fot. nr 25.



Fot. nr 26 (26-28). Z kościołem Mariackim w tle.



Fot. nr 27.



Fot. nr 28.



Fot. nr 29(29-30). Wieża ratuszowa i Sukiennice w ujęciach od strony ulicy wylotu ulicy Sławkowskiej.



Fot. nr 30.




Fot. nr 31.



Fot. nr 32. Ciągłe zaniedbana kamienica pod nr 22.



Fot. nr 33. Kościół Mariacki w ujęciu z wylotu ulicy Brackiej.



Fot. nr 34. Fragment linii G-H Rynku o numerach: 6-12.



Fot. nr 35 (35-36). Przy ulicy Brackiej. Tu z kościołem Franciszkanów w tle.



Fot. nr 36. Przechodni dziedziniec z ulicy Brackiej 4 ku Rynekowi Głównemu 17.



Fot. nr 37. Ulica Gołębia w ujęciu z ulicy Brackiej.




Fot. nr 38. Ulica Grodzka z kościołami: św. Andrzeja i Bernardynów w tle.

VIII. Przedwiośnie i wiosna 2021
VIII.A. Planty (14.03-31.05.2021)



Fot. nr 1. Mały Wawel u wylotu z Plant ku ulicy Podzamcze. (25.04.2021)



Fot. nr 2. Aleja plantowa na tyłach Okołu (z prawej).



Fot. nr 3. Oficyny kamienic przy ulicy Kanoniczej: 9-13..



Fot. nr 4 (4-4a). Pomnik Tadeusza Boy'a Żeleńskiego. (25.04.2021)




Fot. nr 4a. Popiersie słynnego Krakusa.



Fot. nr 5. Aleja wiodąca ku ulicy Poselskiej.



Fot. nr 6. Fragment Plant pomiędzy ulicami: Franciszkańką i Wiślną. (25.04.2021)



Fot. nr 7 (7-8). Figura Matki Boskiej Łaskawej u wylotu ulicy Jagiellońskiej.



Fot. nr 8.



Fot. nr 9. Pomnik Mikołaja Kopernika przed Collegium Witkowskiego. (03.05.2021)



Fot. nr 10. Fragment Plant w sąsiedztwie Collegium Novum.



Fot. nr 11. Collegium Nowodworskiego i kościół św. Anny.



Fot. nr 12. Wzdłuż ulicy św. Anny. (03.05.2021)




Fot. nr 13. Ponad Plantami w stronę ulicy Szewskiej.




Fot. nr 14. Mury floriańskie w ujęciu z ulicy Szpitalnej.




Fot. nr 15 (15-16). Sadržawka na przedpolu murów floriańskich.




Fot. nr 16. Wysepka na sadzawce, gdzie dawniej gniazdowały łąbędzie.



Fot. nr 17. Pomnik Michała bałuckiego na tyłach Teatru Miniatura.




Fot. nr 18 (18-19). Alejka przy dawnej restauracji Zakopane.



Fot. nr 19.



Fot. nr 20. Altana orkiestrowa na tyłach ulicy Westerplatte.



Fot. nr 21. Alejka przy klasztorze Donikanek na Gródku.



Fot. nr 22. Kwitnący kasztan przy ulicy Na Gródku.



Fot. nr 23. Widok z ulicy Dominikańskiej na gmach Poczty Głównej.



Fot. nr 24. Widok z ulicy Dominikańskiej ku klasztorowi Bernardynek. (25.04.2021)



Fot. nr 25. Wczesna wiosna na przedpolu klasztoru Bernardynek.



Fot. nr 26. Na tyłach dawnego Collegium Jezuitickiego.



Fot. nr 27. Dawna latarnia umarłych u wylotu ulicy św. Sebastiana.

VIII.B Wawel – widoki z zewnątrz (25.04-31.05.2021)

Fot. nr 28. Widok z ulicy Dietla ponad kortami Nadwiślanu.



Fot. nr 29 (29-30). Widoki z ulicy Smoczej na Basztę Sandomierską.



Fot. nr 30.



Fot. nr 31 (31-38). Południowa flanka wzgórza wawelskiego wzdłuż ulicy Bernerdyńskiej.



Fot. nr 32. Wieże Katedry wawelskiej.



Fot. nr 33. Wieża Zegarowa. (25.04.2021)



Fot. nr 34 (34-36). Baszta Senatorska. (25.04.2021)



Fot. nr 35. (25.04.2021)



Fot. nr 36. (25.04.2021)



Fot. nr 37 (37-38). Baszty: Senatorska i Sandomierska wzdłuż Drogi do Zamku.
(25.04.2021)



Fot. nr 38. (25.04.2021)



Fot. nr 39(39-42). Widoki z na wschodnie skrzydło zamku od strony Plant i ul. św. Idziego.



Fot. nr 40. (31.05.2021)



Fot. nr 41 (41-42). Baszta Jordanka z lewej, Wieża Duńska (Pawilon Gotycki) pośrodku i Kurzą Stopką z prawej.



Fot. nr 42.



Fot. nr 43 (43-48). Północna pierzeja zamku wzdłuż ulicy Podzamcze.



Fot. nr 44. Wieża Zygmunta III Wazy w narożu zamku.



Fot. nr 45.



Fot. nr 46. Wieża Batorego i północna ściana Katedry.



Fot. nr 47. Historyczna droga na Wawel od strony ulicy Kanoniczej.



Fot. nr 48. Wieże Katedry: Zygmuntońska i Żegarowa. Z lewej skarbiec katedralny.



Fot. nr 49. Widok z ulicy Poselskiej ponad ogrodami Muzeum Archeologicznego.
(25.04.2021)

VIII.C. Śródmieście wokół Rynku Głównego (14.03.31.05.2021)

Fot. nr 50. Wzdłuż ulicy Szewskiej – widok z ulicy Podwale.



Fot. nr 51. Ponad Plantami w stronę kościoła św. Anny. (14.03.2021)



Fot. nr 52. Bar Bistro przy ulicy Szewskiej 14 w miejscu dawnego Baru Smakosz.



Fot. nr 53 (53-54). Wdłuż ulicy Jagiellońskiej. W stronę Collegium Maius. (14.03.2021)



Fot. nr 54. Widok z ulicy Szewskiej w stronę placu Szczepańskiego.



Fot. nr 55. Ulica Szewska w ujęciu z Rynku Głównego.



Fot. nr 56. Zachodnia pierzeja Sukiennic w ujęciu z wylotu ulicy Szewskiej.



Fot. nr 57. Portal Pałacu Pod Baranami w Rynku Głównym 27.



Fot. nr 58. Ulica św. Anny – widok z Rynku Głównego. (14.03.2021)



Fot. nr 59. Ulica Wiślna w ujęciu z wylotu ulicy św. Anny. (14.03.2021)



Fot. nr 60. Wieża Ratuszowa – widok z wylotu ulicy św. Anny.



Fot. nr 61 (61-62). Wieże kościoła Mariackiego ponad Sukiennicami.



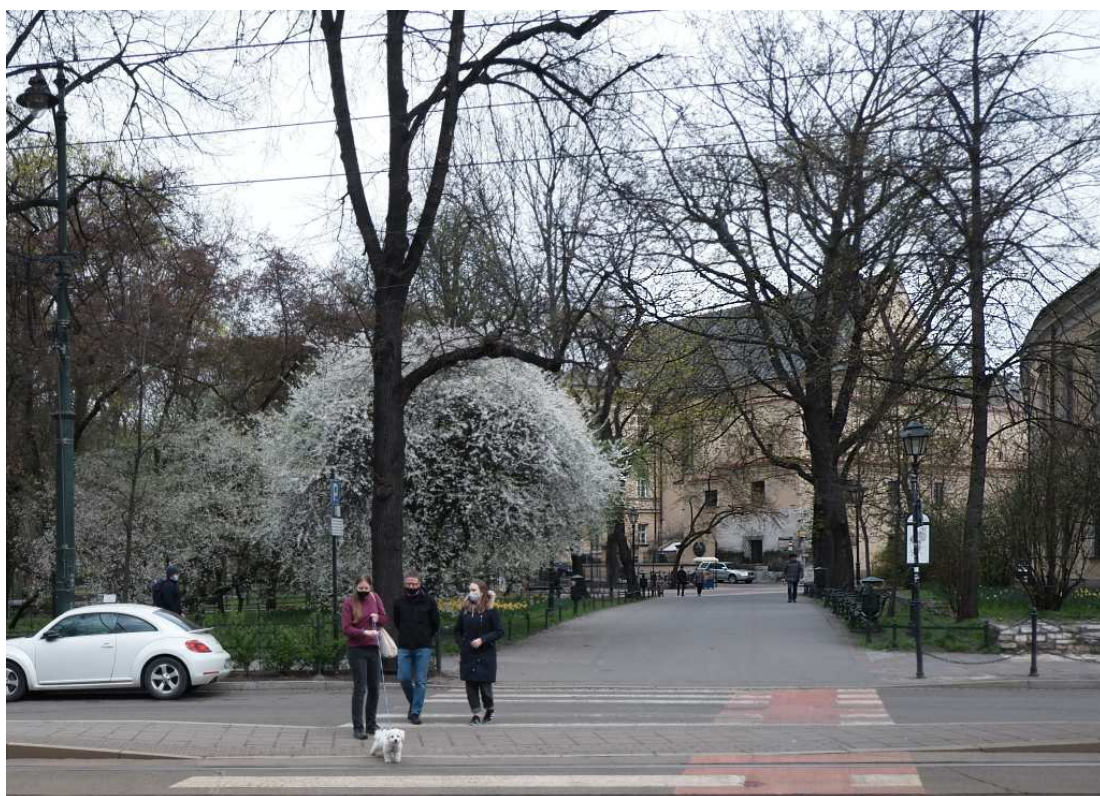
Fot. nr 62. (31.05.2021)



Fot. nr 63. Z fragmentem linii A-B w tle. (31.05.2021)



Fot. nr 64. Widok na Sukiennice w ujęciu z wylotu ulicy Brackiej. (14.03.2021)



Fot. nr 65. Fragment Plant pomiędzy ulicami: Franciszkańską i Wiślną.



Fot. nr 66 (66-67). Pałac Biskupi.



Fot. nr 67. Okno papieskie nad portalem wejściowym. (25.04.2021)



Fot. nr 68. Wzdłuż ulicy Franciszkańskiej. (25.04.2021)



Fot. nr 69 (69-70). Ulica Bracka w ujęciach z ulicy Franciszkańskiej.



Fot. nr 70. (25.04.2021)



Fot. nr 71. Ulica Bracka od strony Rynku Głównego.



Fot. nr 72 (72-73). Portale kamienicy przy ulicy Brackiej 7.



Fot. nr 73.



Fot. nr 74. Ulica Gołębja w ujęciu z ulicy Brackiej.



Fot. nr 75. Portal pałacu Larischa od strony ulicy Brackiej 12.




Fot. nr 76. Widok ulicy Franciszkańskiej z placu Wszystkich Świętych. (14.03.2021)



Fot. nr 77 (77-78). Na placu Wszystkich Świętych. Z prawej prezbiterium kościoła Franciszkanów.



Fot. nr 78. Pałac Wielopolskich.



Fot. nr 79. Plac Dominikański w ujęciu z placu Wszystkich Świętych. (14.03.2021)



Fot. nr 80 (80-81). Widoki ulicy Grodzkiej z placu Wszystkich Świętych. (14.03.2021)



Fot. nr 81.



Fot. nr 82 (82-83). Wzdłuż ulicy Grodzkiej ku Rynkowi Głównemu.



Fot. nr 83. (25.04.2021)



Fot. nr 84 (84-85). Kościół Dominikanów, tu w ujęciu z wylotu ulicy Grodzkiej.



Fot. nr 85.




Fot. nr 86. Ulica Stolarska w ujęciu z ulicy Dominikańskiej.



Fot. nr 87. Widok ulicy Grodzkiej z Rynku Głównego.



Fot. nr 88. Sukiennice i kościół św. Wojciecha w ujęciu z wylotu ulicy Grodzkiej.



Fot. nr 89. Wieża Ratuszowa – widok z wylotu ulicy Grodzkiej.



Fot. nr 90. Wschodnia pierzeja Rynku – widok z ulicy Grodzkiej.



Fot. nr 91 (91-92). Wieża ratuszowa i Sukiennice w ujęciach z ulicy Siennej.



Fot. nr 92. Z pomnikiem Adama Mickiewicza z prawej.



Fot. nr 93 (93-94). Folklor krakowski przed Sukiennicami i pomnikiem Mickiewicza.



Fot. nr 94.



Fot. nr 95. Plac Mariacki i kościół św. Barbary w ujęciu z Rynku.




Fot. nr 96 (96-97). Przy ulicy Siennej. Tu widok z Rynku Głównego.



Fot. nr 97. Portal kamienicy Arcybractwa Miłosierdzia pod nr 5.




Fot. nr 98. Wzdłuż ulicy Stolarskiej – widok z Małego Rynku.



Fot. nr 99 (99-101). Na Małym Rynku.
Fot. nr: 99-100. Widoki z wylotu ulicy Stolarskiej na wschodnią pierzeję.



Fot. nr 100.



Fot. nr 101. Widok z ulicy Siennej na narożnik południowo-zachodni.



Fot. nr 102 (102-103). Końcowy fragment ulicy Sieniej.



Fot. nr 103. Widok z Plant.



Fot. nr 104. Kamienica z ulicy Siennej 14 po zakończonym właśnie remoncie fasady.



Fot. nr 105 (105-106). Ulica św. Krzyża - tu w ujęciu z ulicy Siennej.



Fot. nr 106. Widok z wylotu ulicy Mikołajskiej.



Fot. nr 107 (107-111). Wzdłuż ulicy Mikołajskiej ku Plantom.



Fot. nr 108. Wyremtowana kamienica pod nr 17.



Fot. nr 109 (109-110). Kamieniczka pod nr 19, gdzie jednak nie odtworzono bramy przejściowej do ulicy Na Gródku, a zaznaczono tylko jej narys.



Fot. nr .



Fot. nr 111. Widok od strony Plant



Fot. nr 112. Pusta przestrzeń po wyburzonym domu przy ulicy Na Gródku 3.



Fot. nr 113. Szczęśliwie zachowane przedbramie dawnej Bramy Rzeźniczej.



Fot. nr 114 (114-115). Wzdłuż ulicy św. Krzyża w stronę placu św. Ducha. (24.05.2021)



Fot. nr 115. Końcowy fragment ulicy w ujęciu od strony ulicy św. Marka.



Fot. nr 116. Ulica Mikołajska w stronę Małego Rynku – widok z ulicy św. Krzyża.



Fot. nr 117 (117-121). Widoki Małego Rynku. Z prezbiterium kościoła Mariackiego w tle.



Fot. nr 118. Fragment zachodniej pierzei.



Fot. nr 119 (119-120). Pierzeja wschodnia.



Fot. nr 120. Fragment w narożu z ulicą Mikołajską.



Fot. nr 121. Widok z ulicy Mikołajskiej na pierzeje: wschodnią i południową.



Fot. nr 122. Przebiterium kościoła Mariackiego w ujęciu z wylotu ulicy Szpitalnej.



Fot. nr 123. Kościół św. Barbary.



Fot. nr 124 (124-126). Na ulicy Szpitalnej. Widok z Małego Rynku.



Fot. nr 125 (125-126). Gotycka fasada kamienicy pod nr 8.



Fot. nr 126.



Fot. nr 127. Wzdłuż ulicy św. Tomasza - widok z ulicy Szpitalnej ku Plantom.



Fot. nr 128 (128-129). Klasycystyczna kamienica z ulicy św. Tomasza 28.



Fot. nr 129.



Fot. nr 130 (130-131). Fragment ulicy Szpitalnej powyżej ulicy św. Tomasza.



Fot. nr 131. Widok na końcowy fragment – ujęcie spod banku PKO pod nr 15.



Fot. nr 132. Kościół św. Tomasza na styku ulic: Szpitalnej i św. Tomasza.



Fot. nr 133 (133-134). Wzdłuż ulicy św. Tomasza. Tu ujęcie z ulicy Szpitalnej.



Fot. nr 134. Widok z ulicy Floriańskiej z kościołem św. Jana w tle.



Fot. nr 135 (135-137). Widoki ulicy Floriańskiej. Tu ujęcie z ul. św. Tomasza ku Rynkowi.



Fot. nr 136. Widok z ulicy św. Tomasza ku Bramie Floriańskiej.



Fot. nr 137. Ujęcie z wysokości ulicy św. Marka.



Fot. nr 138(138-139). Ulica św. Marka. Tu końcowy jej fragment powyżej ul. Szpitalnej.



Fot. nr 139. Widok z ulicy Floriańskiej ku ulicy Sławkowskiej.



Fot. nr 140 (140-141). Powrót na ulicę Floriańską do jej końcowego fragmentu.



Fot. nr 141. Panorama ulicy w ujęciu sprzed Bramy Floriańskiej.



Fot. nr 142 (142-143). Mury Floriańskiej od strony ulicy Pijarskiej. Ku ulicy Szpitalnej.



Fot. nr 143. Ku ulicy św. Jana.



Fot. nr 144 (144-146). W przejściu pod Bramą Floriańską.



Fot. nr 145. Kapliczka z początku XIX wieku z kopią obrazu MB Piaskowej.



Fot. nr 146 (146-147). Spojrzenia na Barbakan.



Fot. nr 147.




Fot. nr 148 (148-150). Mury floriańskie w ujęciach od strony Plant. Tu Brama Floriańska.



Fot. nr 149. Fragment z Basztą pasamoników w tle.



Fot. nr 150 (150-151). Widoki z ulicy Szpitalnej. Wzdłuż Plant.



Fot. nr 151. Wzdłuż z ulicy Pijarskiej.



Fot. nr 152 (152-161). Widoki zespołu ulicy Szpitalnej i placu św. Ducha.
Fot. nr: 152-153. Ujęcia z ulicy Pijarskiej.



Fot. nr 153. Ulica Szpitalna.



Fot. nr 154. Pierzeja ulicy o numerach: 30-40.



Fot. nr 155. Z Domem Pod Krzyżem przy ulicy Szpitalnej 21 pośrodku.



Fot. nr 156. Teatr Słowackiego i kościół św. Krzyża (z prawej).



Fot. nr 157 (157-160). Widoki placu św. Ducha. Tu panorama w ujęciu z wylotu ulicy Szpitalnej.



Fot. nr 158. Kościół św. Krzyża i klasycystyczny budynek pod nr 4. (24.05.2021)



Fot. nr 159. Pozostałość po zabudowaniach szpitala Duchaków. (24.05.2021)



Fot. nr 160. Fasada kościoła św. Krzyża.



Fot. nr 161. Częściowo rekonstruowany budynek dawnej parafii przy kościele św. Krzyża.
(24.05.2021)



Fot. nr 162. Budynek Teatru Miniatura w zabudowaniach dawnej elektrowni teatralnej.



Fot. nr 163. Końcowy fragment ulicy Św. Marka; ku Plantom.




Fot. nr 164 (164-167). Mury Floriańskie we fragmencie od strony Plant i ul. Sławkowskiej.



Fot. nr 165 (165-167). Arsenal miejski i Baszta Ciesielska.



Fot. nr 166.



Fot. nr 167.



Fot. nr 168 (168-174). Wzdłuż ulicy Piłsudskiego.



Fot. nr 169 (168-169). Z „klosterkiem” i przelęczką do pałacu Czartoryskich w tle.



Fot. nr 170 (170-172). Romantyczna przełęczka w obrębie Muzeum Czartoryskich.



Fot. nr 171. Z Hotelem Francuskim w tle.



Fot. nr 172. Herb Czartoryskich.



Fot. nr 173. Ujęcie w stronę Bramy Floriańskiej.



Fot. nr 174. Hotel Francuski pod nr 13.



Fot. nr 175. Ulica św. Jana w ujęciu z ulicy Pijarskiej.



Fot. nr 176. Kamienica Pod Globusem przy ulicy Długiej 2 ponad Plantami.



Fot. nr 177 (177-180). Widoki z ulicy Sławkowskiej. Pałac Badenich pod nr 32.



Fot. nr 178.



Fot. nr 179 (179-180). Z prezbiterium kościoła św. Marka pośrodku.



Fot. nr 180. Grupa ukrzyżowania na zewnętrznej ścianie prezbiterium.



Fot. nr 181 (181-185). Wzdłuż ulicy św. Marka. Tu widok ku ulicy Reformackiej.



Fot. nr 182. Widok z ulicy Sławkowskiej w stronę ulicy św. Jana.



Fot. nr 183 (183-185). Zrekonstruowana kamienica przy ulicy św. Marka 13.



Fot. nr 184.



Fot. nr 185. Skrzydlaty lew na fasadzie, symbol św. Marka i godło Wenecji.



Fot. nr 186 (186-192). Wzdłuż ulicy św. Jana. Widok ku kościołowi Pijarów.




Fot. nr 187. Pałac Wodzickich pod nr 11.



Fot. nr 188. Widok z ulicy św. Marka ku Rynkowi.



Fot. nr 189. Początkowy fragment ulicy o nieparzystych numerach, do nr 5.



Fot. nr 190. Przebudowywany na hotel kwartał ulicy św. Tomasza pomiędzy ulicami św. Jana i Sławkowską.



Fot. nr 191 (191-193). Kościół św. Jana i zaułek św. Tomasza w tle.




Fot. nr 192.



Fot. nr 193. Loch Camelot w Zaułku przy ulicy św. Tomasza 17.



Fot. nr 194 (194-195). Widoki ulicy Floriańskiej z ul. św. Tomasza. Kamienica pod nr 17.




Fot. nr 195. Początkowy fragment zabudowy ulicy do numeru 13.



Fot. nr 196 (196-203). Widoki i panoramy Rynku Głównego w ujęciach z linii A-B.
Fot. nr: 196-197. Widoki południowej fasady z wylotu ulicy Floriańskiej.



Fot. nr 197.



Fot. nr 198. Narożnik południowo-wschodni.



Fot. nr 199. Fragment zabudowy o numerach: 6-9.



Fot. nr 200. Z linią C-D Rynku o numerach: 32-35 w tle.



Fot. nr 201. W stronę południowo-zachodniego narożnika Rynku.



Fot. nr 202. Sukiennice w ujęciu z wylotu ulicy Sławkowskiej.



Fot. nr 203. Wieża Ratuszowa – widok z wylotu ulicy Sławkowskiej.



Fot. nr 204. Ulica Szczepańska – widok z wylotu ulicy Sławkowskiej.



Fot. nr 205. Plac Szczepański w ujęciu z wylotu ulicy Szczepańskiej.



Fot. nr 206 (206-208). Wzdłuż ulicy Jagiellońskiej. Widok z placu Szczepańskiego.




Fot. nr 207 (207-210). Z Collegium Maius pośrodku.



Fot. nr 208. Fasada, z dawną gotycką kamienicą Pęcherza w narożu.



Fot. nr 209. Widok Collegium Maius od strony ulicy św. Anny.



Fot. nr 210. Collegium Novum i figura Matki Boskiej Bolesnej w ujęciu z Plant.



Fot. nr 211 (211-212). Ulica Gołębia - tu w ujęciu z ulicy Jagiellońskiej.



Fot. nr 212. Widok z ulicy Wiślnej ku Plantom.



Fot. nr 213 (213-214). Fasada Collegium Novum w ujęciach z Plant. (03.05.2021)



Fot. nr 214.



Fot. nr 215. Kościół św. Anny i Collegium Nowodworskiego – widok z Plant. (03.05.2021)

VIII.D. Dawny Okół i jego otoczenie (25.04-31.05.2021)



Fot. nr 216. Kościół św. Idziego w ujęciu z Drogi do Zamku.



Fot. nr 217. Kościół Bernardynów na Stradomiu – widok z wylotu ulicy Grodzkiej.



Fot. nr 218. Na placu u wylotu ulicy Grodzkiej. Z prawej kościół św. Idziego.



Fot. nr 219 (219-241). Wzdłuż ulicy Grodzkiej. Widok spod kościółka św. Idziego.



Fot. nr 220 (220-221). Protestantcki kościół św. Marcina. (25.04.2021)




Fot. nr 221. Z prawej budynek Gminy Ewangelickiej pod nr 58. (25.04.2021)



Fot. nr 222. Romański kościół św. Andrzeja. (25.04.2021)



Fot. nr 223 (223-224). Wczesnobarokowy kościół p.w. św. Piotra i Pawła. (25.04.2021)



Fot. nr 224. (25.04.2021)




Fot. nr 225. Na placu św. Marii Magdaleny.




Fot. nr 226 (226-227). Collegium Broscianum, dawne Kolegium Jezuitów, pod nr 52.



Fot. nr 227. (25.04.2021)



Fot. nr 228 (228-229). Fragment zabudowy ulicy o parzystych numerach poniżej Collegium Broscianum. (25.04.2021)



Fot. nr 229. (25.04.2021)



Fot. nr 230. Fragment zabudowy ulicy o nieparzystych numerach poniżej ulicy Senackiej.
(25.04.2021)



Fot. nr 231. Widok z ulicy Senackiej ku kościołowi św. Andrzeja. (25.04.2021)



Fot. nr 232 (232-233). Wzdłuż ulicy Senackiej. Tu jej fragment w stronę ulicy Kanoniczej.



Fot. nr 233. Fragment ku Plantom.



Fot. nr 234. Ulica Poselska. Widok w stronę kościoła św. Józefa.



Fot. nr 237. W stronę ulicy Senackiej i Plant.




Fot. nr 238 (238-239). Widoki z placu Wszystkich Świętych.




Fot. nr 239.



Fot. nr 240 (240-241). Kamienica Suskich pod nr: 24-26, w narożu z ulicą Dominikańską.




Fot. nr 241. (25.04.2021)



Fot. nr 242 (242-243). Ulica Dominikańska w stronę Plant. (25.04.2021)



Fot. nr 243. Klasycystyczne kamienice pod nr: 4 i 5. (25.04.2021)



Fot. nr 244. Końcowy fragment ulicy na styku z Plantami.



Fot. nr 245 (245-256). Wzdłuż ulicy Poselskiej. Tu jej końcowy fragment.



Fot. nr 246 (246-247). Kamienica pod nr 26 i jej naścienny detal. (25.04.2021)



Fot. nr 247. Stara reklama na bocznej ścianie: „Pracownia kamieniarska i wyrób (?) płyt marmurowych Hermana Hochstima”.



Fot. nr 248 (248-249). Przed kościołem św. Józefa. W tle kopuła kościoła św. Piotra i Pawła.



Fot. nr 249. Wejście na przykościelny dziedziniec.



Fot. nr 250. Dziedziniec przed kościołem św. Józefa siostr Bernardynek. (25.04.2021)



Fot. nr 251. Z ulicą Grodzką w tle.



Fot. nr 252. Klimatyczny parter kamienicy pod nr 17



Fot. nr 253. Narożna kamienica przy ulicy Grodzkiej 37.



Fot. nr 254. Zabudowania UMK przy ulicy Poselskiej 12-14, powstałe w latach 1910-12.



Fot. nr 255 (255-256). Pałac Hebdowski pod nr 7 w narożu z ulicą Senacką.



Fot. nr 256.



Fot. nr 257 (257-258). Zaułki przy ulicy Senackiej. Tu początkowy fragment ulicy.



Fot. nr 258. Z ulicą Grodzką w tle.



Fot. nr: 259(259-279). Zabudowa ulicy Kanoniczej. Pałac biskupa Maciejowskiego pod nr 1.



Fot. nr 260. Początkowy fragment ulicy o nieparzystych numerach.



Fot. nr 261. Fragment ulicy z zabytkowymi domami o numerach: 3-7.



Fot. nr 262. Początkowy fragment ulicy o parzystych numerach.



Fot. nr 263. Domy o numerach: 4-8; pośrodku Hińczy z Rogowa.



Fot. nr 264. Widok z placu św. Marii Magdaleny w stronę ulicy Senackiej.



Fot. nr 265. Gotycki szczyt domu spod nr 8.



Fot. nr 266. Budynek zwany „zerwikapturem” przy placu Marii Magdaleny 2.



Fot. nr 267. Na placu św. Marii Magdaleny. Z prawej pomnik Piotra Skargi.



Fot. nr 268. Ku Wawelowi – widok z placu św. Marii Magdaleny.



Fot. nr 269. Dom Kapitulny spod nr 13 ze zrekonstruowanymi obramieniami gotycko-renesansowymi w fasadzie.



Fot. nr 270. Fragment zabudowy o numerach: 12-16.



Fot. nr 271. Współczesna wizja fasady domu Pod Motylem spod nr 16.



Fot. nr 272. Pałac Floriana z Mokrska spod nr 18.



Fot. nr 273. Końcowy fragment zabudowy o numerach: 21-25.



Fot. nr 274. Zabudowa o numerach: 19-23.



Fot. nr 275. Końcowy fragment ulicy o numerach 19-25 w ujęciu z ulicy Podzamcze.



Fot. nr 276. Dom Długosza pod nr 25.



Fot. nr 277 (277-278). Dom Długosza i dawna łaźnia królewska –
widoki z ulicy Podzamcze



Fot. nr 278. Dawna łaźnia królewska połączona z domem Długosza.



Fot. nr 279. Fragment zabudowy o numerach: 18-24. Na pierwszym planie pałac Górków.



Fot. nr 280 (280-281). Widoki ku ulicy św. Idziego.



Fot. nr 281. Dawny Pałac Prymasowski przy ulicy Grodzkiej 65.



Fot. nr 282. Gmach Seminarium Duchownego przy ulicy Podzamcze 8.



Fot. nr 283. Zabudowania oficyn ulicy Kanoniczej w ujęciu z Plant.



Fot. nr 284. Fragment muru obronnego dawnego Okołu na tyłach ulicy Kanonicyj.



Fot. nr 285 (285-286). Dawne zabudowania klasztoru Karmelitów Bosych z ulicy Poselskiej 5, potem znanego więzienia św. Michała, gdzie dziś mieści się siedziba Muzeum Archeologicznego. Widok od strony ogrodu.



Fot. nr 286. Widok z Plant.



Fot. nr 287. Wzgórze wawelskie ponad ogrodem Muzeum Archeologiczne.
Widok z ulicy Poselskiej.



Fot. nr 288 (288-289). Przyplantowa zabudowa przy klasztorze Franciszkanów.



Fot. nr 289. Częściowo rekonstruowany budynek o średniowiecznej metryce.



Fot. nr 290 (290-291). Widoki z ulicy Franciszkańskiej na fragment zabudowań klasztoru Franciszkanów. W tle wieże Katedry.



Fot. nr 291.



Fot. nr 292 (292-293). Widoki na kościół Franciszkanów. Tu zachodnia ściana szczytowa.



Fot. nr 293. Transept w ujęciu z ulicy Franciszkańskiej.



Fot. nr 294 (294-295). Plac Wszystkich Świętych. W tle Pawilon Wyspiański 2000.



Fot. nr 295. Pałac Wielopolskich – siedziba UMK.



Fot. nr 296 (296-297). Zabudowania klasztoru Bernardynek w ujęciach z Plant.
Jej ściany zewnętrzne pokrywają z murami obronnymi miasta.



Fot. nr 297.



Fot. nr 298 (298-299). Budynek dawnego Kolegium Jezuitów, dziś Collegium Broscianum– widoki od strony Plant.



Fot. nr 299.



Fot. nr 300. Absyda kościoła św. Piotra i Pawła w ujęciu z Plant.



Fot. nr 301 (301-302). Zachowany fragment średniowiecznych murów obronnych Krakowa na tyłach klasztoru Klarysek.



Fot. nr 302.



Fot. nr 303. Dawna latarnia umarłych, kiedyś stojąca przy cmentarzu przy szpitalu wenerycznym na wyspie św. Sebastiana; dziś u wylotu ulicy św. Sebastiana do Plant.


IX. Lato 2021
IX.A. Śródmieście (01.08.2021)



Fot. nr 1 (1-2). Figura Matki Boskiej Łaskawej u wylotu ulicy Jegiellońskiej do Plant.



Fot. nr 2.



Fot. nr 3. Aleją plantową ku ulicy Franciszkańskiej. Widok spod Collegium Novum.



Fot. nr 4. Collegium Novum.



Fot. nr 5. Collegium Witkowskiego.



Fot. nr 6. Pomnik Mikołaja Kopernika przed Collegium Witkowskiego.

Załącznik

**Moje opracowania dostępne w zasobach
Małopolskiej Biblioteki Cyfrowej www.mbc.malopolska.pl
i Europeany www.europeana.eu
oraz publikacje prasowe i audycje radiowe oraz
telewizyjne z moim udziałem**

LESZEK GRABOWSKI

e-mail: leszek.grabowski@interia.pl

Facebook: <http://pl-pl.facebook.com/people/Leszek-Grabowski/100000321665908>



Przed kościołem w Jawiszowicach w dniu 19.05.2019 ze statuetką i dyplomem wyróżnienia w ramach Nagrody Województwa Małopolskiego im. Mariana Korneckiego, przyznaną mi „za wybitne osiągnięcia w dziedzinie ochrony i opieki nad zabytkami architektury drewnianej Małopolski”.

A. Opracowania dotyczące Krakowa

A.I. Wspomnienia

1. Obraz Krakowa lat 60-tych we wspomnieniach z dzieciństwa. Edycja XX skoryg.
www.mbc.malopolska.pl/publication/9505
2. Moja przygoda z Technikum Energetycznym w Krakowie w latach 1968-73. Edycja VIII uzup.
www.mbc.malopolska.pl/publication/11376

A.II. Fotografie archiwalne

1. Kraków i jego okolice w fotografii z lat 1987-1992
www.mbc.malopolska.pl/publication/14924
2. Kraków i Małopolska w fotografii z końca XX-go wieku.
www.mbc.malopolska.pl/publication/15759

A.III. Albumy o Krakowie

A.III.1. Współczesny Kraków w klimacie z fotografii Ignacego Kriegera.

1. Część I. Zabytkowe Śródmieście.
www.mbc.malopolska.pl/publication/67812
2. Część II. Kazimierz, Stradom i Podgórze.
www.mbc.malopolska.pl/publication/67991
3. Część III. Obrzeża Starego Miasta i dawne przedmieścia. Kleparz, Biały Prądnik, Krowodrza, Piasek, Nowy Świat, Zwierzyniec i Półwsie, Dębniki, Wesoła, Grzegórzki, Wola Duchacka, Prokocim.
www.mbc.malopolska.pl/publication/68137
4. Część IV. Uzupełnienia. Śródmieście, Piasek, Wesoła, Stradom, Kazimierz i Podgórze. Edycja II.
www.mbc.malopolska.pl/publication/70812
5. Część V. Uzupełnienia– krakowski kalejdoskop. Śródmieście, Kleparz, Wesoła, Piasek, Nowy Świat, Półwsie i Zwierzyniec, Stradom, Kazimierz, Podgórze.
www.mbc.malopolska.pl/publication/73718

A.III.2. Kraków i jego okolice na rodzinnych slajdach z lat 1983-1992.

1. Część I. Lata 1983-1988
www.mbc.malopolska.pl/publication/97893
2. Część II. Kraków - lata 1989-1992.
www.mbc.malopolska.pl/publication/97894
3. Część III. Okolice Krakowa - lata 1989-1992. Edycja II.
www.mbc.malopolska.pl/publication/97895

A.III.3. Podglądanie starego Krakowa.

1. Część I. Zabytkowe Śródmieście. Wokół Rynku Głównego.
Kwiecień 2009 – lipiec 2011
www.mbc.malopolska.pl/publication/85312
2. Część II. Zabytkowe Śródmieście. Dawny Okół i jego przedpole.
Kwiecień 2009 – lipiec 2011
www.mbc.malopolska.pl/publication/85468
3. Część III. Wawel i jego okolice, Stradom i Kazimierz.
Kwiecień 2009 – sierpień 2011.
www.mbc.malopolska.pl/publication/85469
4. Część IV. Podgórze. Przekrój przez rok 2009.
www.mbc.malopolska.pl/publication/85470
5. Część V. Podgórze. Sierpień 2010 – czerwiec 2013. Kamieniołom Libana w marcu 2003.
www.mbc.malopolska.pl/publication/87313
6. Część VI. Dawna IV dzielnica Piasek.
www.mbc.malopolska.pl/publication/99083
7. Część VII. Dawna IV dzielnica Piasek (c.d.)
www.mbc.malopolska.pl/publication/99084
8. Część VIII. Dawna VI dzielnica Wesoła.
www.mbc.malopolska.pl/publication/101513
9. Część IX. Dawna III dzielnica Nowy Świat.
www.mbc.malopolska.pl/publication/101514
10. Część X. Kleparz – dawna V. dzielnica
www.mbc.malopolska.pl/publication/102152
11. Część XI. Zabytkowe Śródmieście. Wokół Rynku Głównego.
Październik 2011 – grudzień 2012
www.mbc.malopolska.pl/publication/104006
12. Część XII. Zabytkowe Śródmieście. Wokół Rynku Głównego.
Rok 2013.
www.mbc.malopolska.pl/publication/104008
13. Część XIII. Zabytkowe Śródmieście. Dawny Okół i jego przedpole.
Wawel i jego otoczenie.
Sierpień 2011 – grudzień 2013.
www.mbc.malopolska.pl/publication/104010
14. Część XIV. Stradom i Kazimierz.
Sierpień 2011 – grudzień 2013
www.mbc.malopolska.pl/publication/104011
15. Część XV. Dawna IV. dzielnica Piasek. Zdjęcia od 15.04.2014 do 13.12.2015)
www.mbc.malopolska.pl/publication/116548
16. Część XVI. Zabytkowe Śródmieście, Wawel i jego otoczenie, Stradom i Kazimierz. Zdjęcia od 16.01.2014 do 02.05.2015.
www.mbc.malopolska.pl/publication/116549

A.III.4. Dawne przedmieścia Krakowa - ulatująca przeszłość.

1. Część I. Bieżanów, Prokocim, Wola Duchacka. Edycja II.
www.mbc.malopolska.pl/publication/17690
2. Część II. Piaski Wielkie, Kurdwanów, Jugowice.
www.mbc.malopolska.pl/publication/17691
3. Część III. Zakrzówek, Dębniki, Ludwinów.
www.mbc.malopolska.pl/publication/17692
4. Część IV. Zwierzyniec i Półwie, Przegorzały, Wola Justowska, Czarna Wieś i Kawiory.
www.mbc.malopolska.pl/publication/17693
5. Część V. Łęg, Mogiła, Krzesławice, Bieńczyce. Edycja II
www.mbc.malopolska.pl/publication/17694
6. Część VI. Uzupełnienia: Prokocim, Wola Duchacka, Rząka, Piaski Wielkie, Ludwinów, Zakrzówek, Dębniki i Mogiła. Edycja II.
www.mbc.malopolska.pl/publication/18158
7. Część VII. Bronowice Małe i Wielkie, Krowodrza i Biały Prądnik. Edycja II
www.mbc.malopolska.pl/publication/18408
8. Część VIII. Płaszów, Kosocice i Rajsko.
www.mbc.malopolska.pl/publication/21255
9. Część IX. Uzupełnienia (cd): Bieńczyce, Mogiła, Łęg, Prokocim, Wola Duchacka i Piaski Wielkie.
www.mbc.malopolska.pl/publication/21256
10. Część X. Kobierzyn i Skotniki, Tyniec i Pychowice
www.mbc.malopolska.pl/publication/19616
11. Część XI. Spacer po południowych i zachodnich obrzeżach Krakowa. Mogiła, Bieżanów, Prokocim i Piaski Wielkie, Wola Duchacka i Kurdwanów, Swoszowice i Jugowice, Łagiewniki, Zakrzówek, Czarna Wieś i Bronowice Małe, Nowa Wieś i Krowodrza.
www.mbc.malopolska.pl/publication/21229
12. Część XII. Biały Prądnik (c.d.), Czerwony Prądnik, Czyżyny, Rakowice, Mistrzejowice, Zesławice, Grębałów, Bieńczyce (c.d.), Krzesławice (c.d.) i Piaski Wielkie (c.d.).
www.mbc.malopolska.pl/publication/21261
13. Część XIII. Uzupełnienia: Bieżanów, Rajsko, Swoszowice, Łagiewniki i Pychowice.
www.mbc.malopolska.pl/publication/21479
14. Część XIV. Uzupełnienia: Mogiła, Krzesławice, Rakowice (Wieczysta) i Prokocim
www.mbc.malopolska.pl/publication/22312
15. Część XV. Czarna Wieś i Kawiory, Wola Justowska i Las Wolski, Półwie Zwierzynieckie, Zwierzyniec oraz Dębniki i Zakrzówek w zimowej szacie.
www.mbc.malopolska.pl/publication/29478

16. Część XVI. Mogiła (cd), Bronowice Małe (cd), Łobzów, Zakrzówek (c.d.) i Skotniki.
www.mbc.malopolska.pl/publication/45001
17. Część XVII. Górka Narodowa, Witkowice i Biały Prądnik. Mini dodatek- przykłady dawnego budownictwa wiejskiego z terenu Ziemi Krakowskiej i Polski Południowej.
www.mbc.malopolska.pl/publication/45002
18. Część XVIII. Zwierzyniec (Salwator), Wola Duchacka, Pychowice, Bodzów i Kostrze, Rząka. Krakowskie i podkrakowskie krajobrazy.
www.mbc.malopolska.pl/publication/45003
19. Część XIX. Umykające krakowskie i podkrakowskie krajobrazy: Bonarka, Płaszów i Podgórze, Prokocim Stary i Nowy, Rząka, Krzyszkowice, Kosocice i Piaski Wielkie.
www.mbc.malopolska.pl/publication/40795
20. Dawne przedmieścia Krakowa – ulatująca przeszłość (część XX). Stara Mogiła, Mydlniki, Chełm i Wola Justowska.
www.mbc.malopolska.pl/publication/40794
21. Część XXI. Umykające krakowskie i podkrakowskie krajobrazy (c.d.). Łęg, Dębniaki, Zakrzówek.
www.mbc.malopolska.pl/publication/56790
22. Część XXII. Umykające krakowskie i podkrakowskie krajobrazy (c.d.). Wola Duchacka, Piaski Wielkie, Rząka i Łagiewniki.
www.mbc.malopolska.pl/publication/56791
23. Część XXIII. Umykające krakowskie i podkrakowskie krajobrazy (c.d.). Zwierzyniec (Salwator i Sikornik) i Las Wolski.
www.mbc.malopolska.pl/publication/56792
24. Część XXIV. Umykające krakowskie i podkrakowskie krajobrazy (c.d.). Rybitwy, Płaszów, Rząka, Piaski Wielkie, Wola Duchacka i Zakrzówek.
www.mbc.malopolska.pl/publication/56962
25. Część XXV. Wola Duchacka, Płaszów, Łagiewniki i Małe Bronowice (c.d.)
www.mbc.malopolska.pl/publication/57115
26. Część XXVI. Wola Duchacka, Prokocim, Zwierzyniec, Czarna Wieś i Wola Justowska. Umykające krakowskie i podkrakowskie krajobrazy (c.d.).
www.mbc.malopolska.pl/publication/58236
27. Część XXVII. Grzegórzki, Dąbie, Płaszów, Jugowice i Swoszowice.
www.mbc.malopolska.pl/publication/58645
28. Część XXVIII. Jesienny rekonesans po południowych przedmieściach Krakowa – Płaszów, Wola Duchacka, Prokocim, Rząka i Piaski Wielkie.
www.mbc.malopolska.pl/publication/59327
29. Część XXIX. Jesienny rekonesans po ginącym świecie: Ludwinowa, Zakrzówka i Dębniak.
www.mbc.malopolska.pl/publication/59513
30. Część XXX. Zimowa sceneria dawnych przedmieść Krakowa: Krowodrza, Nowa i Czarna Wieś, Zwierzyniec, Bielany, Dębniaki i Piaski Wielkie.
www.mbc.malopolska.pl/publication/60647

31. Część XXXI. Łobzów, Krowodrza, Zakrzówek, Pychowice, Łagiewniki i Rząka.
www.mbc.malopolska.pl/publication/60781
32. Część XXXII. Zwierzyniec, Czarna i Nowa Wieś oraz Łobzów.
www.mbc.malopolska.pl/publication/61316
33. Część XXXIII. Sikornik, Las Wolski, Bielany i Przegorzały.
www.mbc.malopolska.pl/publication/61317
34. Część XXXIV. Stary Prokocim, Piaski Wielkie (Świątniki, Podedworze i Podlesie), Wola Duchacka, Rząka, obrzeże Płaszowa i Podgórze
www.mbc.malopolska.pl/publication/61318
35. Część XXXV. Wola Duchacka, Kosocice i Barycz, Płaszów, Rybitwy, Bieńczyce i Olsza.
www.mbc.malopolska.pl/publication/61336
36. Część XXXVI. Wiosenny rekonesans po południowych obrzeżach miasta. Płaszów (Bagry), Stary Prokocim, Wola Duchacka, Piaski Wielkie, Kurdwanów, Kosocice, Łagiewniki, Zakrzówek, Dębniki, Półwsie i Zwierzyniec.
www.mbc.malopolska.pl/publication/64127
37. Część XXXVII. Wola Justowska i Las Wolski, Półwsie i Zwierzyniec, Łagiewniki, Jugowice, Rajsko i Kosocice.
www.mbc.malopolska.pl/publication/66308
38. Część XXXVIII. Wola Duchacka, Piaski Wielkie i Prokocim.
www.mbc.malopolska.pl/publication/66767
39. Część XXXIX. Borek Fałęcki, Bonarka, Dębniki, Zakrzówek, Półwsie i Zwierzyniec, były Obóz Koncentracyjny Płaszów.
www.mbc.malopolska.pl/publication/66868
40. Część XL. Czyżyny, Rybitwy i Ludwinów.
www.mbc.malopolska.pl/publication/68644
41. Część XLI. Warszawskie, Krowodrza, Nowa Wieś, Czarna Wieś, Półwsie i Zwierzyniec, Kurdwanów i Borek Fałęcki.
www.mbc.malopolska.pl/publication/70183
42. Część XLII. W zimowej scenerii Pleszowa i Mogiły.
www.mbc.malopolska.pl/publication/70187
43. Część XLIII. W jesiennej i zimowej scenerii: Woli Duchackiej, Piasków Wielkich i Rząki.
www.mbc.malopolska.pl/publication/71271
44. Część XLIV. W jesiennym i zimowym klimacie Prokocimia.
www.mbc.malopolska.pl/publication/71272
45. Część XLV. Płaszów, Olsza i Rakowice.
www.mbc.malopolska.pl/publication/71485
46. Część XLVI. Raz jeszcze Zwierzyniec.
www.mbc.malopolska.pl/publication/72226
47. Część XLVII. Wzdłuż tradycyjnego Zakrzówka i wokół Skał Twardowskiego.
www.mbc.malopolska.pl/publication/72227

48. Część XLVIII. Krowodrza, Półwie Zwierzynieckie, Zwierzyniec i Sikornik, Wola Justowska i Las Wolski, Dębniaki, Zakrzówek, Łagiewniki.
www.mbc.malopolska.pl/publication/74740
49. Część XLIX. Podgórze – okolice Bonarki i kamieniołom Libana, teren KL Płaszów na skraju Woli Duchackiej, Wola Duchacka, Prokocim, Piaski Wielkie, Jugowice, Kurdwanów, Kosocice, Rajsko i Barycz.
www.mbc.malopolska.pl/publication/74741
50. Część L. Borek Fałęcki, Kobierzyn, Skotniki i Pychowice.
www.mbc.malopolska.pl/publication/75164
51. Część LI. Stary Płaszów i Bagry, Prokocim, Bieżanów, Piaski Wielkie.
www.mbc.malopolska.pl/publication/75857
52. Część LII. Zakrzówek i Skały Twardowskiego, Wola Duchacka, teren dawnego KL Płaszów i jego obrzeże, Podgórze – Kopiec Krakusa, Mały Płaszów i Rybitwy, Bieżanów.
www.mbc.malopolska.pl/publication/75587
53. Część LIII. Krakowski kalejdoskop: Zakrzówek, Borek Fałęcki, Łagiewniki, Kurdwanów, Wola Duchacka, Prokocim, Piaski Wielkie, Kosocice.
www.mbc.malopolska.pl/publication/77977
54. Część LIV. Krowodrza, Łobzów, Nowa Wieś, Czarna Wieś i Zwierzyniec
www.mbc.malopolska.pl/publication/79758
55. Część LV. Zakrzówek, Ludwinów, Wola Duchacka, Piaski Wielkie i Prokocim
www.mbc.malopolska.pl/publication/79759
56. Część LVI. Krowodrza, Czarna Wieś, Zwierzyniec, Półwie Zwierzynieckie, Wola Duchacka, Prokocim, Piaski Wielkie, Rajsko
www.mbc.malopolska.pl/publication/87312
57. Część LVII. Krzesławice, Dębniaki, Zakrzówek, Ludwinów
www.mbc.malopolska.pl/publication/88010
58. Część LVIII. Łagiewniki, Płaszów, (Przedmieście) Warszawskie.
www.mbc.malopolska.pl/publication/88763
59. Część LIX. Wola Duchacka, Prokocim, Piaski Wielkie, Rząka, Rajsko
www.mbc.malopolska.pl/publication/88764
60. Część LX. Wola Justowska, Zwierzyniec, Półwie Zwierzynieckie (Błonia), Czarna Wieś, Nowy Świat (Kossakówka), Dębniaki, Zakrzówek, Bodzów.
www.mbc.malopolska.pl/publication/89855
61. Część LXI. Wola Duchacka, Prokocim, Piaski Wielkie.
www.mbc.malopolska.pl/publication/89856
62. Część LXII. Mogiła, Rakowice, Grzegórzki.
www.mbc.malopolska.pl/publication/90406
63. Część LXIII. Przegorzały, Podgórze, Kosocice, Rajsko i Łagiewniki.
www.mbc.malopolska.pl/publication/90405
64. Część LXIV. Wola Duchacka, Prokocim, Piaski Wielkie, Łagiewniki, Krzyszkowice.
www.mbc.malopolska.pl/publication/92610

65. Część LXV. Łobzów, Bronowice Wielkie, Czarna Wieś, Półwsie Zwierzynieckie, Zwierzyniec, Nowy Świat, Dębniaki, Zakrzówek, Kobierzyn.
www.mbc.malopolska.pl/publication/92611
66. Część LXVI. Krakowski kalejdoskop: Olsza, Krowodrza, Nowa Wieś, Czarna Wieś, Zwierzyniec, Dębniaki, Zakrzówek, Kobierzyn i Borek Fałęcki, Kostrze, Tyniec, Prokocim.
www.mbc.malopolska.pl/publication/94618
67. Część LXVII. Zachodnie i południowe rubieże Krakowa. Piasek, Zwierzyniec, Wola Justowska, Przegorzały, Bielany i ich obrzeże, Dębniaki, Zakrzówek, Ludwinów, Płaszów, Prokocim, Piaski Wielkie, Kurdwanów, Borek Fałęcki i Łagiewniki.
www.mbc.malopolska.pl/publication/95591
68. Część LXVIII. Warszawskie (Przedmieście), Olsza, Piasek, Czarna Wieś, Wola Justowska, Zwierzyniec, Przegorzały, Dębniaki, Zakrzówek, Ludwinów, Podgórze, Wola Duchacka, Płaszów, Prokocim, Piaski Wielkie, Rząka i Łagiewniki.
www.mbc.malopolska.pl/publication/96206
69. Część LXIX. Dębniaki, Zakrzówek, Wola Duchacka, Płaszów, Prokocim, Rząka, Piaski Wielkie, Kosocice, Rajska, Bieńczyce.
www.mbc.malopolska.pl/publication/97749
70. Część LXX. Piasek, Czarna Wieś i Półwsie Zwierzynieckie.
www.mbc.malopolska.pl/publication/97750
71. Część LXXI. Zwierzyniec, Wola Justowska, Przegorzały i Bielany. Dodatkowo - wizyta u „Hansa”, rzeźbiarza, na Zwierzyńcu.
www.mbc.malopolska.pl/publication/97751
72. Część LXXII. Piasek, Zwierzyniec, Wola Justowska, Olszanica, Zakrzówek, Pychowice, Podgórze, Wola Duchacka, Płaszów, Prokocim, Piaski Wielkie, Rząka, Łagiewniki, Borek Fałęcki, Rakowice.
www.mbc.malopolska.pl/publication/99107
73. Część LXXIII. Nowy Świat, Czarna Wieś, Półwsie Zwierzynieckie, Zwierzyniec, Bielany, Dębniaki, Zakrzówek, Ludwinów, Podgórze, Płaszów, Wola Duchacka, Prokocim, Piaski Wielkie, Rząka, Krzyszkowice, Grzegórzki, Olsza, Bieńczyce, Batowice.
www.mbc.malopolska.pl/publication/99108
74. Część LXXIV. Bronowice, Piasek, Czarna Wieś, Krowodrza, Półwsie Zwierzynieckie, Zwierzyniec, Przegorzały, Bielany, Dębniaki, Zakrzówek, Ludwinów, Tyniec, Stradom, Wesoła, Podgórze, Wola Duchacka, Prokocim, Piaski Wielkie, Rząka, Krzyszkowice, Olsza, Grzegórzki, Dąbie, Przewóz.
www.mbc.malopolska.pl/publication/102164
75. Część LXXV. Bieńczyce.
www.mbc.malopolska.pl/publication/102165
76. Część LXXVI. Piasek, Wesoła, Dębniaki, Zakrzówek, Ludwinów, Grzegórzki, Podgórze, Wola Duchacka, Prokocim, Piaski Wielkie, Rząka, Kosocice, Bieńczyce, Krzesławice, Mogiła.
www.mbc.malopolska.pl/publication/102181

77. Część LXXVII. Nowy Świat, Czarna Wieś, Półwie Zwierzynieckie, Zwierzyniec, Bielany, Dębniaki, Zakrzówek, Ludwinów, Podgórze, Płaszów Wola Duchacka, Prokocim, Piaski Wielkie, Rząka, Krzyszkowice, Grzegórzki, Olsza, Bieńczyce, Batowice.
www.mbc.malopolska.pl/publication/102189
78. Część LXXVIII. Grębałów, Lubocza, Wadów, Pleszów, Branice i Przewóz.
www.mbc.malopolska.pl/publication/102190
79. Część LXXIX. Skotniki, Kleszczów, Chełm, Mydlniki, Bronowice Wielkie i Pleszów.
www.mbc.malopolska.pl/publication/102196
80. Część LXXX. Kleparz, Wesoła, Krowodrza, Biały Prądnik, Bronowice Wielkie, Olsza, Grzegórzki, Dąbie, Bieńczyce, Piasek, Czarna Wieś, Półwie Zwierzynieckie, Zwierzyniec, Wola Justowska, Zakrzówek, Dębniaki, Ludwinów, Podgórze, Płaszów, Wola Duchacka, Prokocim, Piaski Wielkie, Rząka, Kurdwanów, Łagiewniki, Jugowice, Krzyszkowice.
www.mbc.malopolska.pl/publication/115529
81. Część LXXXI. Wesoła, Piasek, Nowy Świat, Półwie Zwierzynieckie, Zwierzyniec, Wola Justowska, Olsza, Grzegórzki, Dąbie, Bieńczyce, Dębniaki, Ludwinów, Kostrze, Podgórze, Wola Duchacka, Prokocim, Piaski Wielkie, Rząka.
www.mbc.malopolska.pl/publication/131174
82. Część LXXXII. Wola Justowska, Chełm, Czarna Wieś, Mydlniki, Bronowice Małe i Wielkie i Bieńczyce.
www.mbc.malopolska.pl/publication/131258
83. Część LXXXIII. Dębniaki, Zakrzówek, Podgórze, Wola Duchacka, Prokocim, Bieżanów, Piaski Wielkie, Rząka i Swoszowice.
www.mbc.malopolska.pl/publication/131259

A.III.5.1

Raport dla Urzędu Miasta Krakowa. Przegląd chałup z terenu Krakowa i jego obrzeży pod kątem możliwości ich zakupu i przeniesienia do skansenu (14.09.2018).

Ten dokument roboczy, bez zdjęć opisywanych obiektów, został udostępniony w części 3 (tom II) publikacji z cyklu „Czas zatrzymany” pod redakcją Adama Gryczyńskiego na stronach: 339-344 (wyd. Nowohuckie Centrum Kultury 2019).

A.III.5. Krakowskie panoramy i widoki

1. Część I. Wiosna 2011
www.mbc.malopolska.pl/publication/64522
2. Część II. Lato 2011
www.mbc.malopolska.pl/publication/67475
3. Część III. Jesień 2011.
www.mbc.malopolska.pl/publication/68255
4. Część IV. Zima 2011/2012
www.mbc.malopolska.pl/publication/71731
5. Część V. Wiosna 2012
www.mbc.malopolska.pl/publication/74742
6. Część VI. Lato 2012.
www.mbc.malopolska.pl/publication/76541
7. Część VII. Jesień 2012.
www.mbc.malopolska.pl/publication/78459
8. Część VIII. Ostatnia zima rzańckiego uroczyska, czyli przykład symbiozy człowieka i przyrody po krakowsku.
www.mbc.malopolska.pl/publication/78947
9. Część IX. Zima 2012/13. Krowodrza, Łobzów, Nowa Wieś, Czarna Wieś, Zwierzyniec, Zakrzówek, Ludwinów, Podgórze (Kopiec Krakusa), Wola Duchacka, Piaski Wielkie, Rajsko, Prokocim i Płaszów (Bagry).
www.mbc.malopolska.pl/publication/80638
10. Część X. Przedwiośnie 2013. Edycja II. Krowodrza, Nowa i Czarna Wieś, Zwierzyniec, Podgórze, Wola Duchacka, Borek Fałęcki, Płaszów, Piaski Wielkie, Rżąka, Krzyszkowice.
www.mbc.malopolska.pl/publication/82506
11. Część XI. Wiosna 2013. Rondo Mogiłskie, wokół Wisły, Zwierzyniec, Półwsie Zwierzynieckie, Zakrzówek – Skały Twardowskiego, Podgórze– Kopiec Krakusa, Las Bonarka, Płaszów - Bagry, Wola Duchacka, Prokocim, Piaski Wielkie, rzańckie ugory, Rajsko, Krzyszkowice
www.mbc.malopolska.pl/publication/85310
12. Część XII. Lato 2013. Kopiec Piłsudskiego, Las Wolski, podnóże Kopca Kościuszki, Skały Twardowskiego, dębnicki brzeg Wisły, Krzesławice, Płaszów – Bagry, Wola Duchacka (teren dawnego KL Płaszów i Park Duchacki), Piaski Wielkie, rzańckie ugory, Kosocice, Krzyszkowice
www.mbc.malopolska.pl/publication/87314
13. Część XIII. Jesień 2013. Rondo Mogiłskie, Las Wolski i Wola Justowska, Czarna Wieś, Zwierzyniec (Sikornik i Kopiec Kościuszki), Półwsie Zwierzynieckie (Błonia), Nowy Świat (Kossakówka), Dębniki, Zakrzówek (okolice Ronda Grunwaldzkiego; Krakowski Fiord), Pychowice, Kostrze i Bodzów, Podgórze (Wzgórze Lasoty; Kopiec Krakusa).
www.mbc.malopolska.pl/publication/89214

14. Część XIV. Jesień 2013 c.d. Wola Duchacka (teren dawnego KL Płaszów; Park Duchacki i jego okolice), Prokocim, Płaszów – Bagry, Piaski Wielkie, Rząka, Rajsko, Kosocice, Krzyszkowice – Chabrowe Wzgórze. Dodatek– Migawki z Cmentarza Rakowickiego (2009-2013)
www.mbc.malopolska.pl/publication/89215
15. Część XV. Zima i przedwiośnie 2013-2014. Planty, Wola Justowska i Las Wolski, Przegorzały, Zwierzyniec (Sikornik i Kopiec Kościuszki), Dębniki, Zakrzówek, Pychowice, Krowodrza, Grzegórzki, Rakowice – Czyżyny i Mogiła.
www.mbc.malopolska.pl/publication/90758
16. Część XVI. Zima i przedwiośnie 2013-2014 c.d. Podgórze (Zabłocie i Kopiec Krakusa), Płaszów (Bagry), Wola Duchacka (KL Płaszów i Park Duchacki), Prokocim, Piaski Wielkie, Rząka, Krzyszkowice. Dodatek – Migawki z Cmentarza Rakowickiego (c.d.).
www.mbc.malopolska.pl/publication/90759
17. Część XVII. Wiosna 2014. Wawel, Kossakówka, Czarna Wieś, Zwierzyniec (Sikornik), Wola Justowska – Las Wolski Półwsie Zwierzynieckie (Błonia), Dębniki, Zakrzówek, Czyżyny-Rakowice.
www.mbc.malopolska.pl/publication/92612
18. Część XVIII. Wiosna 2014 c.d. Płaszów - Bagry, Wola Duchacka, Prokocim, Piaski Wielkie, Łagiewniki, Borek Fałęcki, Kosocice, Barycz, Krzyszkowice, Wieliczka.
www.mbc.malopolska.pl/publication/92613
19. Część XIX. Lato 2014. Śródmieście - Planty, Piasek, Czarna Wieś, Kazimierz, Zakrzówek, Pychowice, Kobierzyn.
www.mbc.malopolska.pl/publication/94204
20. Część XX. Lato 2014 c.d. Podgórze, Płaszów - Bagry, Wola Duchacka, Wieliczka. Migawki z Cmentarza Rakowickiego i jego okolic.
www.mbc.malopolska.pl/publication/94205
21. Część XXI. Lato 2014 c.d. Wisła i jej sąsiedztwo, Rudawa i jej okolice, Wola Justowska (Las Wolski), Pychowice i Kobierzyn, Kostrze i Bodzów, Tyniec, Piekary, Płaszów (Bagry), Rząka, Wieliczka.
www.mbc.malopolska.pl/publication/94326
22. Część XXII. Jesień 2014. Wzdłuż Wisły, Kossakówka, Śródmieście, Kazimierz, Piasek, Czarna Wieś (Park Jordana), Półwsie Zwierzynieckie (Błonia), Zwierzyniec (Sikornik), Wola Justowska, obrzeżem Lasu Wolskiego.
www.mbc.malopolska.pl/publication/96156
23. Część XXIII. Jesień 2014 c.d. Dębniki, Zakrzówek, Ludwinów, Pychowice.
www.mbc.malopolska.pl/publication/96168
24. Część XXIV. Jesień 2014 c.d. Podgórze, Płaszów (Bagry), Wola Duchacka, Prokocim, Piaski Wielkie, Rząka, Borek Fałęcki i Łagiewniki, Wieliczka, Puszcza Niepołomska.
www.mbc.malopolska.pl/publication/96171

25. Część XXV. Przedzimy 2014. Wola Justowska, Zwierzyniec(Sikornik), Półwsie Zwierzynieckie(Błonia), Kazimierz, Podgórze, Wola Duchacka, Prokocim, Rząka, Piaski Wielkie, Kurdwanów.
www.mbc.malopolska.pl/publication/96186
26. Część XXVI. Zima 2014/2015. Śródmieście, Kazimierz, Piasek, Czarna Wieś (Park Jordana), Półwsie Zwierzynieckie (Błonia), Zwierzyniec (Sikornik), Dębniaki, Zakrzówek (Skały Twardowskiego), Podgórze (Kopiec Krakusa), Wola Duchacka (dawny KL Płaszów i Park Duchacki), Płaszów (Bagry) Prokocim, Rząka, Kosocice, Wieliczka.
www.mbc.malopolska.pl/publication/96191
27. Część XXVII. Przedwiośnie 2015. Śródmieście, Piasek, wzdłuż Rudawy, Zwierzyniec wzdłuż Wisły, Przegorzały, Bielany, Kryspinów, Aleksandrowice, Dębniaki, Zakrzówek, Podgórze, Płaszów (Bagry), Wola Duchacka, Rząka.
www.mbc.malopolska.pl/publication/96197
28. Część XXVIII. Wiosna 2015. Zabytkowe Śródmieście, Piasek, Półwsie Zwierzynieckie (Błonia), Wzdłuż Rudawy, Zwierzyniec (Sikornik), Wola Justowska i Las Wolski, Wzdłuż Wisły, Dębniaki, Zakrzówek, Ludwinów, Pychowice.
www.mbc.malopolska.pl/publication/96211
29. Część XXIX. Wiosna 2015(c.d.) Podgórze, Wola Duchacka, Płaszów (Bagry), Prokocim, Piaski Wielkie, Rząka, Łagiewniki, Borek Fałęcki, Kosocice, Krzyszkowice, Wieliczka.
www.mbc.malopolska.pl/publication/96215
30. Część XXX. Lato 2015 Śródmieście, Wesoła, Piasek, Półwsie Zwierzynieckie (Błonia), Zwierzyniec, Wola Justowska i Las Wolski, Dębniaki, Zakrzówek, Ludwinów, Pychowice, Podgórze, Wola Duchacka, Płaszów (Bagry), Prokocim, Rząka, Łagiewniki.
www.mbc.malopolska.pl/publication/97188
31. Część XXXI. Jesień 2015. Śródmieście i Wawel, Kleparz, Piasek, Półwsie Zwierzynieckie (Błonia), Czarna Wieś, Zwierzyniec, Wola Justowska i Las Wolski, Bielany, Kryspinów i Olszanica.
www.mbc.malopolska.pl/publication/97189
32. Część XXXII. Jesień 2015 (c.d.). Zakrzówek, Pychowice i okolica, Wola Duchacka, Płaszów (Bagry), Prokocim, Rząka, Krzyszkowice, Wieliczka..
www.mbc.malopolska.pl/publication/97190
33. Część XXXIII. Przedzimy i zima 2015/2016. Zabytkowe Śródmieście, Kleparz, Piasek, Stradom i Kazimierz, Czarna Wieś, Półwsie Zwierzynieckie, Zwierzyniec, Wola Justowska i Las Wolski, Przegorzały, Bielany, Kryspinów, Dębniaki, Zakrzówek, Pychowice.
www.mbc.malopolska.pl/publication/98196
34. Część XXXIV. Przedzimy i zima 2015/2016. c.d. Podgórze (kamieniołom Libana), Wola Duchacka (Park Duchacki i KL Płaszów), Bagry i stary Płaszów, Prokocim, Piaski Wielkie, Rząka, Kosocice, Rajska, Krzyszkowice.
www.mbc.malopolska.pl/publication/98197

35. Część XXXV. Wiosna 2016. Zabytkowe Śródmieście, Wesoła, Stradom, Wzdłuż Wisły od Ludwinowa do Dębniak, Piasek, Półwsie Zwierzynieckie (Błonia), Zwierzyniec, Bielany, Cmentarz Rakowicki, Czyżyny.
www.mbc.malopolska.pl/publication/98198
36. Część XXXVI. Wiosna 2016 (c.d.) Podgórze, Na styku Ludwinowa i Zakrzówka, Dębniak, Pychowice, Łagiewniki, Wola Duchacka, Płaszowskie Bagry, Prokocim, Rząka, Kosocice, Barycz, Krzyszkowice, Wieliczka, Kłaj, Marszowice, Wola Zręczycza, Zagórzany.
www.mbc.malopolska.pl/publication/98199
37. Część XXXVII. Lato 2016. Piasek, Kazimierz, Zwierzyniec, Wola Duchacka, Płaszów, Prokocim, Rząka, Łagiewniki, Borek Fałęcki.
www.mbc.malopolska.pl/publication/98540
38. Część XXXVIII. Jesień 2016. Planty, Wesoła, Piasek, Półwsie Zwierzynieckie, Zwierzyniec, Wola Justowska, Bielany, Kryspinów, Olszanica, Cmentarz Rakowicki.
www.mbc.malopolska.pl/publication/99085
39. Część XXXIX. Jesień 2016 (c.d.). Dębniak, Zakrzówek, Pychowice, Podgórze, Wola Duchacka, Płaszów (Bagry), Prokocim, Piaski Wielkie, Rząka, Rajsko.
www.mbc.malopolska.pl/publication/99086
40. Część XL. Zima 2016/2017. Śródmieście, Piasek, Wesoła, Zwierzyniec, Wola Justowska, Kazimierz, Podgórze, Wola Duchacka, Płaszów, Prokocim, Piaski Wielkie, Rząka, Borek Fałęcki, Olsza, Czyżyny-Rakowice. Edycja II.
41. Część XLI. Wiosna 2017. Śródmieście, Wawel i jego otoczenie, Kazimierz, Piasek, Czarna Wieś, Półwsie Zwierzynieckie, Zwierzyniec, Las Wolski (Sowiniec), Bielany, Grzegórzki, Cmentarz Rakowicki, Mistrzejowice, Batowice.
www.mbc.malopolska.pl/publication/101506
42. Część XLII. Wiosna 2017 c.d. Dębniak, Zakrzówek, Ludwinów, Pychowice, Podgórze, Wola Duchacka, Płaszów (Bagry), Prokocim, Piaski Wielkie, Rząka, Krzyszkowice.
www.mbc.malopolska.pl/publication/101509
43. Część XLIII. Lato 2017 c.d. Dębniak, Zakrzówek, Ludwinów, Pychowice, Podgórze, Wola Duchacka, Płaszów (Bagry), Prokocim, Piaski Wielkie, Rząka, Krzyszkowice.
www.mbc.malopolska.pl/publication/102151
44. Część XLIV. Jesień 2017. Śródmieście, Wzdłuż Wisły, Piasek, Nowy Świat, Czarna Wieś, Półwsie Zwierzynieckie, Bielany, Kryspinów, Stradom, Kleparz, Krowodrza, Wesoła, Olsza, Grzegórzki, Dębniak, Zakrzówek, Ludwinów, Pychowice, Tyniec.
www.mbc.malopolska.pl/publication/102184
45. Część XLV. Jesień 2017 c.d. Podgórze, KL Płaszów, Wola Duchacka, Płaszów (Bagry), Prokocim, Piaski Wielkie, Rząka.
www.mbc.malopolska.pl/publication/102185

46. Część XLVI. Zima 2017/18. Śródmieście, Piasek, Krowodrza, Zwierzyniec, Przegorzały, Bielany, Balice i Olszanica, Stradom, Kazimierz, Wesoła, Olsza, Grzegórzki, Dąbie, Bieńczyce, Podgórze, Wola Duchacka, Płaszów (Bagry), Prokocim, Piaski Wielkie, Rząka, Krzyszkowice.
www.mbc.malopolska.pl/publication/102192
47. Część XLVII. Wiosna 2018. Śródmieście, Wesoła, Wzdłuż Wisły, Kazimierz, Piasek, Nowy Świat, Czarna Wieś, Półwsie Zwierzynieckie, Podgórze, Olsza, Grzegórzki, Dąbie, Czyżyny.
www.mbc.malopolska.pl/publication/104457
48. Część XLVIII. Wiosna 2018. C.d. Dębniaki, Zakrzówek, Ludwinów, Pychowice, Wola Duchacka, Płaszów (Bagry), Piaski Wielkie, Rząka, Borek Fałęcki, Rajsko, Kosocice.
www.mbc.malopolska.pl/publication/104458
49. Część XLIX. Lato 2018. Planty, Śródmieście, Piasek, Nowy Świat, Wesoła, Olsza, Kazimierz, Jugowice, Skotniki, Kleszczów, Chełm, Mydlniki, Bronowice Wielkie, Podgórze, Wola Duchacka, Płaszów, Piaski Wielkie, Rząka, Czyżyny, Grębałów, Bieńczyce, Krzesławice, Lubocza, Wadów, Mogiła, Pleszów, Branice, Przewóz.
www.mbc.malopolska.pl/publication/104012
50. Część L. Jesień 2018. Śródmieście, Wzdłuż Wisły, Kleparz, Piasek, Nowa Wieś, Czarna Wieś, Półwsie Zwierzynieckie, Zwierzyniec, Wola Justowska, Bronowice Wielkie, Wesoła, Olsza, Grzegórzki, Dąbie, Bieńczyce.
www.mbc.malopolska.pl/publication/113128
51. Część LI. Jesień c.d. Dębniaki, Zakrzówek, Ludwinów, Pychowice, Kazimierz, Stradom, Podgórze, Wola Duchacka, Płaszów (Bagry), Prokocim, Piaski Wielkie, Rząka, Kurdwanów, Łagiewniki, Jugowice i Kosocice.
www.mbc.malopolska.pl/publication/113129
52. Część LII. Zima 2018/2019. Śródmieście, Kleparz, Wesoła, Olsza, Grzegórzki, Dąbie, Bieńczyce, Piasek, Nowy Świat, Półwsie Zwierzynieckie, Zwierzyniec, Zakrzówek, Ludwinów, Kazimierz, Stradom, Podgórze, Wola Duchacka, Płaszów, Prokocim, Piaski Wielkie i Rząka.
www.mbc.malopolska.pl/publication/113130
53. Część LIII. Przedwiośnie i wiosna 2019. Śródmieście, wzdłuż Wisły, Kleparz, Wesoła, Olsza, Grzegórzki, Dąbie, Piasek, Krowodrza, Biały Prądnik, Czarna Wieś, Półwsie Zwierzynieckie, Zwierzyniec, Wola Justowska, Bielany, Kryspinów, Olszanica.
www.mbc.malopolska.pl/publication/114436
54. Część LIV. Przedwiośnie i wiosna 2019. C.d. Kazimierz, Dębniaki, Zakrzówek, Ludwinów, Pychowice, Podgórze, Wola Duchacka, Płaszów (Bagry), Prokocim, Piaski Wielkie, Rząka, Rajsko, Kosocice, Krzyszkowice, Zagórzany.
www.mbc.malopolska.pl/publication/114437

55. Część LV. Lato 2019. Śródmieście, Kleparz, Wesoła, Piasek, Bronowice Wielkie, Zwierzyniec, Kazimierz, Zakrzówek, Podgórze, Wola Duchacka, Płaszów, Piaski Wielkie, Rząka, Krzyszkowice.
www.mbc.malopolska.pl/publication/115524
56. Część LVI. Jesień 2019. Śródmieście, Wzdłuż Wisły, Kleparz, Piasek, Nowa Wieś, Czarna Wieś, Półwie Zwierzynieckie, Zwierzyniec, Wola Justowska, Bronowice Wielkie, Wesoła, Olsza, Grzegórzki, Dąbie, Bieńczyce.
www.mbc.malopolska.pl/publication/119041
57. Część LVII. Zima 2019/2020. Planty, Śródmieście, Piasek, Zwierzyniec, Wesoła, Olsza, Grzegórzki, Dąbie, Zakrzówek, Dębniaki, Pychowice, Kostrze, Podgórze, Wola Duchacka, Płaszów, Prokocim, Piaski Wielkie, Rząka.
www.mbc.malopolska.pl/publication/131157
58. Część LVIII. Przedwiośnie i wiosna 2020. Śródmieście, Kleparz, Piasek, Nowy Świat, Czarna Wieś, Półwie Zwierzynieckie, Zwierzyniec, Bielany i Las Wolski, Olsza, Grzegórzki, Dębniaki, Zakrzówek, Pychowice, Podgórze, Wola Duchacka (KL Płaszów), Płaszów (Bagry), Prokocim, Piaski Wielkie, Rząka.
www.mbc.malopolska.pl/publication/131175
59. Część LIX. Lato 2020. Śródmieście, Piasek, Nowy Świat, Czarna Wieś, Półwie Zwierzynieckie, Kleparz, Wesoła, Podgórze, Wola Duchacka, Płaszów.
60. Część LX. Jesień 2020. Uzupełnienie. Planty, Śródmieście, Wesoła, Piasek, Czarna Wieś, Krowodrza, Bronowice Wielkie, Dębniaki, Zakrzówek, Podgórze, Łagiewniki, Wola Duchacka, Płaszów, Prokocim, Piaski Wielkie, Rząka, Jugowice i Swoszowice.
www.mbc.malopolska.pl/publication/131380
61. Część LXI. Zima 2020/2021. Półwie Zwierzynieckie, Czarna Wieś, Bronowice Małe, Bronowice Wielkie, Mydlniki, Bieńczyce, Nad Wisłą i wokół Wawelu, Zakrzówek, Ludwinów, Podgórze, Wola Duchacka, Prokocim, Piaski Wielkie, Rząka.
www.mbc.malopolska.pl/publication/131381
62. Część LXII. Wiosna 2021. Planty, Wawel, Śródmieście wokół Rynku Głównego, dawny Okół i jego otoczenie, Stradom, Kazimierz, Kleparz, Wesoła, Olsza, Grzegórzki
www.mbc.malopolska.pl/publication/132349
63. Część 63. Wiosna 2021 c.d. Piasek, Nowy Świat, Czarna Wieś, Półwie Zwierzynieckie, Zwierzyniec.
www.mbc.malopolska.pl/publication/132350
64. Część 64. Wiosna 2021 c.d. 2. Dębniaki, Zakrzówek, Ludwinów, Podgórze, Wola Duchacka, Płaszów, Prokocim, Rząka, Kurdwanów, Krzyszkowice.
www.mbc.malopolska.pl/publication/132351

A.III.6. Drzwi krakowskich kamienic czynszowych i domów podmiejskich

1. Część I. Piasek i Nowy Świat.
www.mbc.malopolska.pl/publication/69109
2. Część II. Śródmieście, Stradom, Kazimierz, Wesoła, Dębniki i Podgórze
www.mbc.malopolska.pl/publication/69110
3. Część III. Śródmieście (c.d.), Piasek (c.d.), podmiejski Kraków.
www.mbc.malopolska.pl/publication/69430
4. Część IV. Śródmieście (c.d.), Kleparz, Wesoła (c.d.).
www.mbc.malopolska.pl/publication/71803
5. Część V. Śródmieście, Piasek, Kleparz i Wesoła – uzupełnienia.
www.mbc.malopolska.pl/publication/72474
6. Część VI. Wesoła, Stradom i Kazimierz (c.d.) oraz podmiejska Krowodrza.
www.mbc.malopolska.pl/publication/730887
7. Część VII. Piasek, Wesoła, Kazimierz i Podgórze – uzupełnienia.
www.mbc.malopolska.pl/publication/73088
8. Część VIII. Piasek – uzupełnienia.
www.mbc.malopolska.pl/publication/73717

A.III.7. Detale krakowskich czynszówek i domów. Wybrane drzwi i portale, klamki, okna i obramienia, witraże i figury naścienne.

1. Część I. Zabytkowe Śródmieście.
www.mbc.malopolska.pl/publication/88307
2. Część II. Kleparz, Stradom, Kazimierz, Wesoła, Piasek i Nowy Świat.
www.mbc.malopolska.pl/publication/88308
3. Część III. Kalejdoskop krakowski i Kraków podmiejski.
www.mbc.malopolska.pl/publication/89316
4. Część IV. Śródmieście, Wesoła, Kleparz, Piasek, Stradom, Podgórze, podmiejska Mogiła.
www.mbc.malopolska.pl/publication/90757
5. Część V. Śródmieście, Wesoła, Piasek, Nowy Świat, Czarna Wieś, Podgórze. Podmiejski Kraków: Zakrzówek i Wola Duchacka.
www.mbc.malopolska.pl/publication/94203
6. Część VI. Uzupełnienia: Śródmieście, Kleparz, Piasek i Podgórze. Podmiejski Kraków: Krowodrza, Nowa Wieś, Wola Justowska, Zwierzyniec, Zakrzówek, Ludwinów i Tynec.
www.mbc.malopolska.pl/publication/96154
7. Część VII. Śródmieście, Piasek, Kazimierz i Podgórze.
www.mbc.malopolska.pl/publication/102182
8. Część VIII. Kraków podmiejski. Czarna Wieś, Półwieś Zwierzynieckie, Zwierzyniec, Wola Justowska, Przegorzały, Warszawskie, Grzegórzki, Dąbie, Bieńczyce, Krzesławice i Mogiła, Dębniki, Zakrzówek, Ludwinów, Płaszów i Prokocim.
www.mbc.malopolska.pl/publication/102183

9. Część IX. Wesoła i Kraków podmiejski: Jugowice, Łęg, Bieńczyce, Krzesławice, Mogiła, Grębałów, Lubocza, Wadów, Pleszów, Branice i Przewóz
www.mbc.malopolska.pl/publication/102191
10. Część X. Kalejdoskop Krakowski. Śródmieście, Kleparz, Wesoła, Grzegórzki, Dąbie, Piasek, Bronowice Wielkie, Zwierzyniec, Wola Justowska, Kazimierz, Podgórze, Prokocim, Wola Duchacka, Jugowice, „Chałupa u Szpinaka”.
www.mbc.malopolska.pl/publication/113131
11. Część XI. Zdjęcia i wspomnienia Stanisławy Markowskiej dotyczące kamienicy Louisów.
www.mbc.malopolska.pl/publication/113132

A.III.8. Migawki z Cmentarza Rakowickiego

1. Część I. 21.02.2009 – 14.04.2017
www.mbc.malopolska.pl/publication/102198
2. Część II. 18.10.2017 – 13.04.2018
www.mbc.malopolska.pl/publication/102200
3. Część III. 16.10.2018 – 23.12.2018
www.mbc.malopolska.pl/publication/1044590
4. Część IV. Uzupełnienia z lat 2007-2013 oraz zdjęcia od 17.04.2019-01.11.2019
www.mbc.malopolska.pl/publication/116550
5. Część V. Zdjęcia od 25.12.2009 do 10.06.2020
www.mbc.malopolska.pl/publication/131177

A.III.9. Krakowskie i podkrakowskie jeziora, stawy, rozlewiska i mokradła

1. Część I.
Dawna plaża pod Wawelem, Planty, Bronowice Wielkie, Czarna Wieś, Błonia, Zwierzyniec, Mydlniki i Kryspinów, Zakrzówek, Ludwinów, pogranicze Pychowic i Bodzowa, pychowickie łąki, Przegorzały i Bielany, posolvay'owskie stawy w Borku Fałęckim, okolice Bonarki, kamieniołom Libana, teren KL Płaszów, Bagry, nabrzeże Wisły w Rybitwach i Płaszowie, Dąbie, łąki mogiłskie, Bieńczyce i Olsza.
www.mbc.malopolska.pl/publication/74564
2. Część II.
Parki: w Nowym i Starym Prokocimiu, Wola Duchacka, Piaski Wielkie, Rząka, Krzyszkowice, Rajsko, Kosocice, Barycz i Wieliczka.
www.mbc.malopolska.pl/publication/74567

A.III.10. Liczne albumy o Krakowie i jego okolicach opublikowane na mojej stronie serwisu społecznościowego Facebook:
<http://pl-pl.facebook.com/people/Leszek-Grabowski/100000321665908>

B. Opracowania dotyczące Ziemi Gdowskiej

B.I. Sagi i historie rodzinne

1. Saga rodu Grabowskich z Bilczyc i Liplasa koło Gdowa. Edycja XVIII uzup.
www.mbc.malopolska.pl/publication/8610
2. Saga rodu Chanków i Kędrynów z Podolan i okolic Gdowa. Edycja VI uzup.
www.mbc.malopolska.pl/publication/10372
3. Szkic do historii badań nad drzewem genealogicznym rodu Chanków z Podolan i okolic Gdowa.
www.mbc.malopolska.pl/publication/14677
4. Notka o rodach: Kaletów – „Wójcioków”, Augustynków – „Frysiów” i Mrozowskich z Bilczyc koło Gdowa. Edycja X uzup.
www.mbc.malopolska.pl/publication/13924

B.II. Albumy o Ziemi Gdowskiej

B.II.1. Gdów i jego okolice – odchodzący świat

1. Część I. Gdów, Bilczyce, Liplas, Podolany, Wola Zręczycka, Jaroszkówka, Lipnica Murowana. Edycja II.
www.mbc.malopolska.pl/publication/15443
2. Część II. Gdów, Przebieczany, Marszowice, Jaroszkówka, Kobylec, Klęczana, Wola Zręczycka.
www.mbc.malopolska.pl/publication/15730
3. Część III. Wiatowice, Niegowić, Marszowice, Bilczyce, Gdów, Grzybowa, Zręczyce, Wola Zręczycka, Klęczana, Łapanów, Szlak Papieski - odcinek od Klęczany do Łapanowa. Edycja II.
www.mbc.malopolska.pl/publication/15731
4. Część IV. Bilczyce, Gdów, Podolany, Wola Zręczycka i Zręczyce. Edycja II.
www.mbc.malopolska.pl/publication/17022
5. Część V. Bilczyce, Liplas, Niegowić, Gdów i Grzybowa.
www.mbc.malopolska.pl/publication/17844
6. Część VI. Zagórzany, Gdów, Podolany, Jaroszkówka, Wieniec, Nieznanowice, Marszowice, Bilczyce i Łazany.
www.mbc.malopolska.pl/publication/21257
7. Część VII. Lednica Górna, Trąbki, Łazany Bilczyce, Gdów, Marszowice, Wola Zręczycka i Zagórzany.
www.mbc.malopolska.pl/publication/24065
8. Część VIII. Łazany, Gdów, Niegowić, Krakuszowice, Grodkowice, Klęczana, Kobylec i Łapanów
www.mbc.malopolska.pl/publication/56963
9. Część IX. Nieznanowice, Pierzchów, Cichawa. Szlak Papieski – odcinek od Niegowici do granic Klęczany.
www.mbc.malopolska.pl/publication/58646

10. Część X. Łazany, Bilczyce, Gdów, Pierzchów, Niegowić i Wiatowice. Edycja II.
www.mbc.malopolska.pl/publication/61319
11. Część XI. Jawczyce, Liplas, Gdów, Wola Zręczycka, Kobylec; wybrane archiwalia.
www.mbc.malopolska.pl/publication/77982
12. Część XII. Gdów, Marszowice, Jaroszkówka, Kobylec; kilka wyburzonych już chałup z Gdowa, Marszowic i Kobylca. Edycja II.
www.mbc.malopolska.pl/publication/85467
13. Część XIII. Rekonesans po Gdowie a.d. 2015, Bilczyce, Jawczyce, Podolany, Wola Zręczycka, Marszowice. Edycja IV.
www.mbc.malopolska.pl/publication/94401
14. Część XIV. Muzeum Dwór Feillów w Woli Zręczyckiej koło Gdowa, jego historia, otoczenie i okolica. Zagórzany. Edycja II.
www.mbc.malopolska.pl/publication/98706
15. Część XV. Podolany i ich otoczenie.
www.mbc.malopolska.pl/publication/119043

C. Budownictwo ludowe, małomiasteczkowe i dworskie oraz kapliczki i inne pamiątki Ziemi Krakowskiej

1. Część I. Gdów. Edycja III.
www.mbc.malopolska.pl/publication/94399
2. Część II. Bilczyce, Jawczyce, Grzybowa, Łazany, Zręczyce, Wola Zręczycka, Edycja II.
www.mbc.malopolska.pl/publication/94400
3. Część III. Dobczyce i ich okolice.
www.mbc.malopolska.pl/publication/99109
4. Część IV. Bochnia i jej okolice.
www.mbc.malopolska.pl/publication/102150
5. Część V. Lanckorona i jej okolice: Izdebnik i Krzywaczka. Ed. II.
www.mbc.malopolska.pl/publication/113133
6. Część VI. Orawski Park Etnograficzny w Zubrzycy Górnej.
www.mbc.malopolska.pl/publication/114434
7. Część VII. Nadwiślański Park Etnograficzny w Wygielzowie.
www.mbc.malopolska.pl/publication/114435
8. Część VIII. Lipnica Murowana, Lipnica Dolna i Górna.
www.mbc.malopolska.pl/publication/115508
9. Część IX. Łapanów i jego okolice.
www.mbc.malopolska.pl/publication/119042
10. Część X. Ojców.
www.mbc.malopolska.pl/publication/131155
11. Część XI. Niegowić i jej okolica: Liplas, Wiatowice, Krakuszowice, Cichawa, Grodkowice, Pierzchów, Nieznanowice i Marszowice.
www.mbc.malopolska.pl/publication/131156

D. Opracowania dotyczące Ziemi Krakowskiej.

D.I. Dawny świat okolic Krakowa

1. Część I. Dobczyce i Dziekanowice. Edycja II.
www.mbc.malopolska.pl/publication/19619
2. Część II. Wieliczka i Rożnowa.
www.mbc.malopolska.pl/publication/19620
3. Część III. Wieliczka i jej okolice (c.d.). Wieliczka, Czarnochowice, Lednica Górna, Przebieczany, Biskupice, Szczygłów, Surówki – Zabłocie.
www.mbc.malopolska.pl/publication/21938
4. Część IV. Wieliczka i jej okolice (cd). Wieliczka, Krzyszkowice, Lednica Górna, Czarnochowice i Śledziejowice.
www.mbc.malopolska.pl/publication/56793
5. Część V. Łapanów i jego okolice. Łapanów, Kobylec, Jaroszkówka, Szlak Papieski – odcinek od Łapanowa do Kobylca.
www.mbc.malopolska.pl/publication/56794
6. Część VI. Dobczyce i ich okolice (c.d.). Dobczyce i Kornatka. Edycja II.
www.mbc.malopolska.pl/publication/57409
7. Część VII. Mozaika podkrakowska. Edycja III.
Puszcza Niepołomicka i jej okolice, Brzesko Nowe, Pleszów, Kościelniki i Górka Kościelnicza, Zielonki, Korzkiew i ich okolice, Rudawa i jej okolice, Wola Zręczycka i Zagórzany, wokół Dobczyc i Podchybie koło Lanckorony. Dodatek – Podkarpacie, okolice Rzeszowa: Świlcza, Mrowla i Bratkowice.
www.mbc.malopolska.pl/publication/59373
8. Część VIII. Bochnia i jej okolice. Ziemia Tarnowska. Bochnia, Łapczyca, Lipnica Murowana, Jasień Brzeski, Tarnów i Ładna. Cmentarze wojenne o okresie I-ej wojny światowej z okolic Tarnowa. Edycja IV.
www.mbc.malopolska.pl/publication/59639
9. Część IX. Wieliczka i jej okolice (c.d.). Wokół centrum Wieliczki, Krzyszkowice oraz panoramy z Chabrowego Wzgórza, Śledziejowice i Kokotów.
www.mbc.malopolska.pl/publication/62561
10. Część X. Wieliczka i jej okolice (c.d.). Lednica Górna, wokół centrum Wieliczki, Krzyszkowice oraz panoramy z Chabrowego Wzgórza, krajobrazy wokół Baryczy. Edycja II.
www.mbc.malopolska.pl/publication/69387
11. Część XI. Bochnia i jej okolice (c.d.). Bochnia i Łapczyca. Edycja II.
www.mbc.malopolska.pl/publication/70813
12. Część XII. Wieliczka i jej okolice (c.d.). Rekonesans wokół wzgórza Pod Baranem.
www.mbc.malopolska.pl/publication/71484
13. Część XIII. Wieliczka i jej okolice (c.d.). Migawki z Wieliczki. Jeszcze jeden spacer po dawnych Krzyszkowicach.
www.mbc.malopolska.pl/publication/724743

14. Część XIV. Wieliczka i jej okolice c.d. Galicyjskiej Wieliczki ciąg dalszy, Wzgórze Kaim. Edycja II.
www.mbc.malopolska.pl/publication/76407
15. Część XV. Migawki z trasy: Staniątki, Niepołomice, Wola Batorska, Uście Solne, Szczurowa, Żabno, Ujście Jezuickie, Opatowiec, Gręboszów. Cmentarze wojenne i pomniki z okresu I-ej wojny światowej (c.d.): Wola Batorska - Sitowiec, Biskupice Radłowskie, Otfinów, Ujście Jezuickie, Gręboszów. Okolice Brzeska i Tarnowa – uzupełnienia. Edycja II.
www.mbc.malopolska.pl/publication/77197
16. Część XVI. Wieliczka (c.d.) i kalejdoskop podkrakowski. Wielickich widoków ciąg dalszy, Krzyszkowice, Bilczyce, Staniątki, Niepołomice, Podłęże, Zakrzów, Świątyniki Górne, Kryspinów, Aleksandrowice i Kleszczów. Edycja II.
www.mbc.malopolska.pl/publication/96911
17. Część XVII. Cholerzyn, Liszki, Kaszów, Nowa Wieś Szlachecka, Rybna, Przeginia Duchowna, Brodła, Babice, Wygietzów, Marcyporęba, Jawiszowice, Gdów, Marszowice, Podolany, Wola Zręczycka, Zagórzany, Kobylec, Lipnica Górna. Edycja II.
www.mbc.malopolska.pl/publication/115523
18. Część XVIII. Wieliczka, Gdów, Wola Zręczycka, Zagórzany, Kobylec, Piekary i Tyniec, Liszki, Mników i Wyciąże.
www.mbc.malopolska.pl/publication/131260
19. Część XIX. Bronowice Małe i Wielkie, Mydlniki, Kobylany, Balice, Aleksandrowice, Morawica, Olszanica, Chełm, Kryspinów, Cholerzyn, Kaszów, Mników, Czernichów, Jeziorzany, Piekary, Tyniec, Skawina, Radziszów, Biertowice, Kalwaria Zebrzydowska, Bugaj, Świątyniki, Iwanowice, Uście Solne, Niedary, Świniary, Targoszów, Zawoja, Czaniec, Roczyny, Rzyki, Brzeźnica.
www.mbc.malopolska.pl/publication/131261
20. Część XX. Gdów, Podolany, Marszowice, Wola Zręczycka, Zagórzany, Szarów, Wieliczka
www.mbc.malopolska.pl/publication/132352
21. Część XXI. Modlnica, Dębnik, Czatkowice, Tenczynek, Szczyglice, Balice, Aleksandrowice, Morawica, Cholerzyn, Liszki, Kaszów, Mników, Nowa Wieś Szlachecka, Czernichów, Skawina, Jurczyce, Krzęcin, Radziszów, Wola Radziszowska, Głogoczów, Krzyszkowice, Świątyniki Górne, Krzywaczka, Biertowice, Sułkowice, Lubień, Pcim, Dobczyce, Lanckorona.
Zbiór zawiera fotografie: Przemysława Wesołowskiego
www.mbc.malopolska.pl/publication/132353

E. Przydrożne zabytki sztuki sakralnej z rejonów: Krakowa, jego okolic i Ziemi Krakowskiej

E.I. Zabytkowe figury, kapliczki i krzyże przydrożne z rejonu Krakowa i jego okolic.

1. Część I. Dawne przedmieścia Krakowa i podkrakowskie wsie.
www.mbc.malopolska.pl/publication/21231
2. Część II. Centrum Krakowa w obrębie dawnego rdzenia austriackiej twierdzy.
www.mbc.malopolska.pl/publication/21258
3. Część III. Ziemia Krakowska. Wieliczka, Gdów, Dobczyce i ich okolice.
www.mbc.malopolska.pl/publication/21259
4. Część IV. Centrum Krakowa w obrębie dawnego rdzenia austriackiej twierdzy – uzupełnienia.
www.mbc.malopolska.pl/publication/74586
5. Część V. Ziemia Krakowska cd.
Wieliczka i jej okolice, Trąbki, Łazany, Gdów i jego okolice, Szlak Papieski: Niegowić – Marszowice – Klęczana - Kobylec - Łapanów, Łapanów i jego okolice, Niepołomice i ich okolice, Dołęga koło Szczurowej, Kościelniki, Bochnia i jej okolice, Dębno Tarnowskie, Żabno i jego okolice, Wola Pogórska.
www.mbc.malopolska.pl/publication/77198

F. Opracowania dotyczące Podkarpacia

- F.1. Zarys dziejów rodzin Lubasów i Kokoszków ze Świlczy koło Rzeszowa.
Uzup.
www.mbc.malopolska.pl/publication/131173

F.2. Budownictwo ludowe, małomiasteczkowe i dworskie oraz umykające krajobrazy Podkarpacia

1. Część I. Świlcza i jej okolice: Rudna Wielka i Rudna Mała, Mrowla, Trzciana i Bratkowice.
www.mbc.malopolska.pl/publication/131171
2. Część II. Tyczyn i Budziwój.
www.mbc.malopolska.pl/publication/131172

F. Artykuły, audycje radiowe oraz telewizyjne

Głos Wielicki (www.wielicki.glos24.pl)

1. Nr 1 (styczeń 2009) – „Odchodzący świat”.
2. Nr 2 (luty 2009) – „Negatyw na szklanej płytce”.
3. Nr 10 (październik 2009) – „Zapomniany mieszkaniec Bilczyc”; o Franciszku Augustynku – „Antonim Wichurze” - w setną rocznicę jego narodzin.
4. Nr 12 (grudzień 2009) – „Bilczyce z lat mego dzieciństwa”
5. Nr 1 (styczeń 2010) – „Bajeczna chałupa mojej babki z Bilczyc”. Część 1.
6. Nr 2 (luty 2010) – „Bajeczna chałupa mojej babki z Bilczyc”. Część 2.
7. Nr 3 (marzec 2010) – „Bajeczna chałupa mojej babki z Bilczyc”. Część 3.
8. Nr 4 (kwiecień 2010) – „Gdów z lat mojego dzieciństwa - początku lat 60-tych XX-go wieku”. Część 1.
9. Nr 5 (maj 2010) – „Gdów z lat mojego dzieciństwa - początku lat 60-tych XX-go wieku”. Część 2.
10. Nr 6 (czerwiec 2010)– „Tradycja nazw i przezwisk z dawnych Bilczyc”. Część 1.
11. Nr 7 (lipiec 2010) – „Tradycja nazw i przezwisk z dawnych Bilczyc”. Część 2”.
12. Nr 8 (sierpień 2010) – „Moja prababka „Magdusia”. Część 1.
13. Nr 10 (październik 2010) – „Moja prababka „Magdusia”. Część 2.
14. Nr 1 (styczeń 2011). „Wspomnienie Marcina Ciężarka”.
15. Nr 2 (luty 2011). „Jan Kaczmarczyk – zapomniana ofiara zbrodni katyńskiej”.
16. Nr 3 (marzec 2012). „Moja Babcia Bogdzina”.
17. Nr 9 (wrzesień 2012). „Z dziejów dworu w Bilczycach”.

Wiadomości (10.2011)

www.wiadomosci.krakow.pl

O mnie. Barbara Bączek. „Dokumentalista z sercem”

Dziennik Polski (19-20.01.2013)

O mnie. Paulina Polak. „Fotografuje taki Kraków, który powoli przechodzi do przeszłości”.

<http://www.dziennikpolski24.pl/artukul/3214128,fotografuje-krakow-ktory-powoli-odchodzi-do-przeszlosci,id,t.html>

Gazeta Gdowianin

Artykuły i notki na temat Ziemi Gdowskiej, publikowane na internetowej stronie w/w gazety – www.gazetagdowianin.pl, w tym wywiad sprzed wielu lat, udzielony Panu Marcinowi Chytkowskiemu z Fundacji Stryszowianin, opublikowany w internetowej wersji Gazety Gdowianin w październiku roku 2020.

<https://www.gazetagdowianin.pl/wiadomosci-z-gminy-gdow/wywiad-z-leszkiem-grabowskim/>

Krowoderska.pl

Wywiad ze mną Andrzeja Śledzia: „Coś było piękne powinno trwać”, z dnia 14.01.2016 – www.krowoderska.pl
krowoderska.pl/cos-co-bylo-piekne-powinno-trwac/

Dziennik Polski i Dziennik Polski 24 z dnia 29.01.2018

Artykuł Małgorzaty Mrowiec z moimi sugestiami i zdjęciami: „Kraków pilnie potrzebuje skansenu! To ostatni moment na ratowanie ginącej dawnej zabudowy”

http://www.dziennikpolski24.pl/region/kronika-krakowska/a/krakow-pilnie-potrzuje-skansenu-to-ostatni-moment-na-ratowanie-ginacej-dawnej-zabudowy,12887902/?utm_source=social-media-facebook&utm_medium=przycisk-gora

Dziennik Polski 24 z dnia 14.03.2018.

Artykuł Małgorzaty Mrowiec, ilustrowany moimi zdjęciami: „Piękne stare chałupy znikają z krajobrazu Krakowa. Ktoś zadba o stworzenie skansenu?”

<http://www.dziennikpolski24.pl/region/wiadomosci-krakow/a/piekne-stare-chalupy-znikaja-z-krajobrazu-krakowa-ktos-zadba-o-stworzenie-skansenu,13005674/>

Polskie Radio Kraków

Rozmowa z red. Grzegorzem Krzywakiem o dawnych kąpieliskach w Krakowie (28.06.2017)

<http://www.radiokrakow.pl/wiadomosci/krakow/kapielsko-na-zakrzowku-darmowe-dla-posiadaczy-krakowskiej-karty-miejskiej/>

Polskie Radio Kraków

Moje opowieści o krakowskim Piasku w rozmowie z red. Marzeną Florkowską (05.02-09.02.2018) w programie Pod Lupą

<http://www.radiokrakow.pl/audycje/pod-lupa/pod-lupa-na-krakowskim-piasku/>

Polskie Radio Kraków

Reportaż Grzegorza Krzywaka o fontannach krakowskich – tych dawnych i tych współczesnych (27.02.2018)

<http://www.radiokrakow.pl/wiadomosci/krakow/gdzie-sie-podzialy-krakowskie-fontanny/>

Rajski Piasek – spotkanie w Artotece WBP w Krakowie w dniu 06.03.2018



Relacja na żywo w Youtube

<https://www.youtube.com/watch?v=rG1kpe-cepM&feature=share>

Polskie Radio Kraków – reportaż Magdaleny Zbylut z dnia 28.06.2018.

„Czy powstanie krakowski skansen – pomysł wraca po raz trzeci”.

<http://www.radiokrakow.pl/wiadomosci/krakow/czy-powstanie-krakowski-skansen-pomysl-wraca-po-raz-trzeci-zdjecia/>

TVP Kraków – Kronika Krakowska z dnia 08.07.2008

Reportaż Moniki Dziury: CZY W KRAKOWIE POWSTANIE SKANSEN? TO OSTATNIA SZANSA NA RATUNEK DLA STARYCH CHAŁUP.

<http://krakow.tvp.pl/37999421/czy-w-krakowie-powstanie-skansen-to-ostatnia-szansa-na-ratunek-dla-starych-chalup>

Dziennik Polski z dnia 17.09.2018

Artykuł Magdaleny Mrowiec (z moimi zdjęciami w wersji internetowej)

Skansen: chałupy, karczma, krowy....

<https://dziennikpolski24.pl/skansen-chalupy-karczma-krowy-nowe-muzeum-mogloby-powstac-w-nowej-hucie-za-dwa-lata/ar/13498315>

Radio Kraków – „Urok starych chałup” - reportaż Marzeny Florkowskiej w programie Pod Lupą w dniu 06.05.2019

<http://www.radiokrakow.pl/audycje/pod-lupa/urok-starych-chalup/?fbclid=IwAR1Tdcd8v83PGNOJU8I7vIQyVonK-ZodQc18o8CFZXXq0Lk1YsprHGDeYds/>

Reportaż Moniki Dziury z Kroniki Krakowskiej w TVP 3 z dnia 11.11.2019

„Krakowski skansen powstanie w Nowej Hucie”

<https://krakow.tvp.pl/45289207/krakowski-skansen-powstanie-w-nowej-hucie?fbclid=IwAR0n9XtOmfXwjGouGJRQPpoZDdC65FmzZMMkFRVYCOaYc-kpxEzRhC16MBok>

Artykuł Małgorzaty Mrowiec z moimi zdjęciami i tekstem w Dzienniku Polskim: „Na tropie Krakowa, którego już.... nie ma. Zobacz, jak zmienił się krajobraz miasta w zaledwie kilkadziesiąt lat”.

https://dziennikpolski24.pl/na-tropie-krakowa-ktorego-juz-nie-ma-zobacz-jak-zmienil-sie-krajobraz-miasta-w-zaledwie-kilkadziesiat-lat-zdjecia/ar/c15-14849361?fbclid=IwAR38luUMHWDjA8AQFwFWRx-1PbVPDJFzChw_0NAN1X53Glxfegtcyk6Vjr0

O fontannie prof. Zina w Radio Eska

https://www.eska.pl/krakow/koniec-poniewierki-fontanny-zina-zabytek-stanal-w-parku-jerzmanowskich-aa-MFY1-ZadL-a1qq.html?fbclid=IwAR1a4g-8Srf8xLB_PiOaJJsfVhD694lf3eTCDwE43yDiCz-ONP5dXIA7VEk

**O dramatycznej zabudowie Półwsia Zwierzynieckiego
Kronika Krakowska z dnia 01.06.2020**

<https://www.facebook.com/tvp3krakow/videos/689062808542333/UzpfSTEwMDAwMDMyMTY2NTkwODozMTc5NjY0NjgyMDU0MjIz/>

„Spacer po Garbarach”. Moje opowieści o Piasku sprzed 60 lat – pięcioczęściowy film, który powstał na zamówienie Muzeum Krakowa w ramach projektu realizowanego przez Dom Zwierzyniecki: „Zwierzyniec zaprasza Garbary”.

Część I.

<https://www.facebook.com/watch/?v=294634634941344>

Część II

<https://www.facebook.com/watch/?v=350540442612113>

Część III

<https://www.facebook.com/watch/?v=791311341611557>

Część IV

<https://www.facebook.com/watch/?v=988264891624351>

Część V

<https://www.facebook.com/watch/?v=3116460041801936>

„Coraz bliżej skansenu” reportaż Moniki Dziury w Kronice Krakowskiej na antenie TVP 3 Kraków w dniu 01.09.2020

<https://krakow.tvp.pl/49665568/coraz-blizej-powstania-skansenu-w-krakowie?fbclid=IwAR0jE0W0GHAY8uUZYI8DTkc1BweYL1veZIMJzyQVZjCBsVbjtr1mIyDRKmg>

„Przedświąteczny Kraków”, rozmowa z redaktor Marzeną Florkowską z Radio Kraków o realiach Piasku z lat 60.

Audycja Przed Hejnałem z dnia 21.12.2020.

<https://www.radiokrakow.pl/audycje/przy-okazji/przedswiateczny-krakow/>

„Co stanie w krakowskim skansenie?” – reportaż red. Moniki Dziury w Kronice Krakowskiej w TVP 3 Kraków w dniu 22.03.2021

https://krakow.tvp.pl/52916082/co-stanie-w-krakowskim-skansenie?fbclid=IwAR2y6YI504NHbIMXpOXxscGKQ3NQNmkBxXZPHGD_AYHBQrSwm8dyWhcudV8

„Trwa rewitalizacja Parku Jordana w Krakowie – reportaż red. Moniki Dziury w Kronice Krakowskiej w dniu 10.04.2021,

gdzie wyrażam swoje zdanie na temat przyszłości Jordanówki

https://krakow.tvp.pl/53243325/trwa-rewitalizacja-parku-jordana-w-krakowie?fbclid=IwAR3csSwGbxOFoLumuP-y2jIGis5rHV_6OSHlIVWI2oyKUialZzbXLvMVM4g