

**Leszek Grabowski**

**Migawki z Cmentarza Rakowickiego  
w Krakowie. Część VI.**

**Zdjęcia wykonane od 22.10.2020 do 01.11.2021**

**Kraków 2021**

**Leszek Grabowski**

**Migawki z Cmentarza Rakowickiego  
w Krakowie. Część VI.**

**Zdjęcia wykonane od 22.10.2020 do 01.11.2021**

Kraków 01.12.2021

**Na prawach rękopisu  
© Copyright by Leszek Grabowski  
Kraków 2021**

## Spis Treści

0.	Wstęp	4 - 4
I.	22.10.2020	5 - 18
II.	19.05.2021	19 - 36
III.	19.10.2021	37 - 68
IV.	30.10.2021	69 - 76
V.	01.11.2021	77-102

Załącznik. Moje opracowania dostępne w zasobach Małopolskiej Biblioteki Cyfrowej ([www.mbc.malopolska.pl](http://www.mbc.malopolska.pl)) i Europeany ([www.europeana.eu](http://www.europeana.eu)) oraz publikacje prasowe i audycje radiowe z moim udziałem 103-129



Fot. nr 1. Z córką i wnukami przed grobem rodziców.

## 0. Wstęp

Cmentarz Rakowicki to miejsce dla Krakowian niezwykle: narodowy panteon, galeria sztuki cmentarnej, skarbnica pamięci historycznej, kalejdoskop dawnych epok czy wreszcie miejsce dla zadumy nad przemijającym czasem i kruchością życia codziennego, gdzie obok siebie spoczywają w ciszy: dawni bogacze, znane i zasłużone postaci z przeszłości, często zapomniane przez potomnych oraz zwykli zjadacze chleba i biedacy. Tu historia i tragizm życia krzyczą z każdego miejsca, a sztuka cmentarna osiąga artystyczne wyżyny. Oglądając nagrobne medaliony i inskrypcje na nagrobkach można sobie wyobrazić, jak wyglądało życie w dawnych czasach, kiedy niejednokrotnie ogrom ludzkich tragedii był niewyobrażalny, gdy np. śmiertelność wśród dzieci była bardzo wysoka, a kwiat młodości ginął w narodowych powstaniach i na frontach I i II wojny światowej. Żeby wszystko to ogarnąć trzeba samemu wiele w życiu przejść i człowiek im starszy, tym z tym miejscem odczuwa coraz to większą więź, gdy i najbliżsi tu spoczywają.

Zdjęcia zostały wykonane w okresie od 22.10.2020 do 01.11.2021 (rozdziały: I-V, ale w zbiorze brak fotografii z okresu Święta Zmarłych w roku 2020, gdyż cmentarze w tym czasie, z uwagi na kolejną falę pandemii Covid-19, były pozamykane.

Jak w pozostałych zbiorach z tego cyklu, a jest ich już pięć części (patrz załącznik na końcu opracowania), nie jest to jakiś metodyczny przegląd przestrzeni cmentarza i spoczywających tu postaci, często wybitnych i powszechnie docenianych na kartach historii, ale jedynie luźne impresje fotograficzne, które oprócz ekspresji związanych z obcowaniem ze sztuką cmentarną i możliwością pochylenia się nad tragizmem ludzkiego żywota, pokazują też piękno tej nekropolii związane z otaczającą ją przyrodą. Jest to niezwykle muzeum na wolnym powietrzu, które powinno oddziaływać na postawy ludzkie i kształtować świadomość zwłaszcza młodego pokolenia, wszak jest praktycznie wolne od współczesnej propagandy.

Można się cieszyć, że coraz więcej grobowców, kapliczek i nagrobków, z których wiele jest prawdziwymi dziełami sztuki cmentarnej, jest odnawianych bądź przynajmniej jest im przywracana na tabliczkach pamięć o spoczywających tu zmarłych. Mnie szczególnie urzekają mniejsze formy neogotyku, która to sztuka była w II połowie XIX wieku dopracowana do artystycznej perfekcji, dodatkowo wzbogacane medalionami, które jakby były formą łączności umarłych z żyjącymi.

Może przynajmniej w jakiejś części udało mi się i tym razem ukazać niepowtarzalny klimat tego niezwykłego nie tylko dla mieszkańców Krakowa miejsca i tchnąć refleksje na temat nieuchronności kresu ludzkiego bytu na ziemskim łożu padole.

**I. 22.10.2020**

Fot. nr: 2-6. Zabudowa w bliskości cmentarza. Wzdłuż początkowego odcinka alei 29-Listopada. Fot. nr 2. Na styku z ulicą Kamienną.



Fot. nr 3 (3-5). Dom spod numeru 30, wybudowany w latach 1928-29.



Fot. nr 4.



Fot. nr 5.




Fot. nr 6. Powstała około roku 1900 dawna Rogatka Prądnicza spod nr 31.



Fot. nr: 7-200. Na Cmentarzu Rakowickim.  
Fot. nr 7 (7-16). Kwatera aktorów i pracowników Teatru Rozmaitości (dziś Bagatela), którzy tragicznie zginęli w wypadku samochodowym pod Lubniem w dniu 14.12.1966.




Fot. nr 8.



Fot. nr 9.





Fot. nr 10.



Fot. nr 11.



Fot. nr 12.



Fot. nr 13.



Fot. nr 14.




Fot. nr 15.



Fot. nr 16. Marian Ostasz, kierowca autobusu, który wypadł z „zakopianki” na wysokości Lubnia.



Fot. nr 17 (17-20). Symboliczna mogiła ofiar niemieckich obozów koncentracyjnych, stworzonych na terenie Polski oraz w innych miejscach na terenie Europy.



Fot. nr 18.



Fot. nr 19.



Fot. nr 20.



Fot. nr 21 (21-22). Grobowiec Bilińskich.



Fot. nr 22.




Fot. nr 23 (23-25). Obelisk upamiętniający postać generała Feliksa Cyrus-Sobolewskiego.



Fot. nr 24.



Fot. nr 25.



Fot. nr 26. Nagrobek Stanisława Czapika, którego życie trwało ledwie 25 lat.






22.OCT.2020

Fot. nr 27 (27-28). Cmentarz wojenny nr 388 z czasów I wojny światowej, gdzie godnie pochowano 6700. żołnierzy Polskich Legionów, C.K Armii, jak i ich przeciwników z armii: rosyjskiej i niemieckiej. Wojna ta była wyjątkowo okrutna i takich cmentarzy tylko na terenie Galicji Zachodniej jest kilkaset.




22.OCT.2020


Fot. nr 28.



Fot. nr 29 (29-30). Aleje cmentarne w kolorach złotej, polskiej jesieni.



Fot. nr 30.

**II. 19.05.2021**

Fot. nr 31 (31-34). Grobowiec rodziny Freege, słynnych krakowskich ogrodników.



Fot. nr 32.




Fot. nr 33.



Fot. nr 34.




Fot. nr 35. Cmentarna aleja w klimacie wiosny.




Fot. nr 36 (36-37). Nagrobek Pawła Bielca, słynnego krakowskiego fotografa, który dożył stu lat i jego żony Marii.



Fot. nr 37.




Fot. nr 38. Nagrobek Marka Grechuty w kwartale dla zasłużonych.




Fot. nr 39 (39-40). Nagrobek rodziny Noworolskich, gdzie m.in. spoczywa Tadeusz, właściciel słynnej kawiarni w Sukiennicach.



Fot. nr 40.




Fot. nr 41 (41-46). Wiosenne klimaty cmentarza w czasie kwitnienia kasztanów i buzu.




Fot. nr 42.






Fot. nr 43.




Fot. nr 44.



Fot. nr 45.




Fot. nr 46.




Fot. nr 47 (47-48). Nagrobek Schafferów.




Fot. nr 44.



Fot. nr 49. Nagrobek moich rodziców.



Fot. nr 50. Poruszający nagrobek Kieresińskich.



Fot. nr 51 (51-53). W kwaterze dziecięcej.




Fot. nr 52 (52-53). Zapomniany grób Andrzejka Kapusty; przeżył niewiele ponad miesiąc.



Fot. nr 53.



Fot. nr 54. Drzewa są skarbem cmentarza - trzeba o nie dbać.



Fot. nr 55 (55-56). Zapomniany dziś grób Stanisława Czapika, który porusza dzięki medalionowi i inskrypcji na tabliczce.



Fot. nr 56.

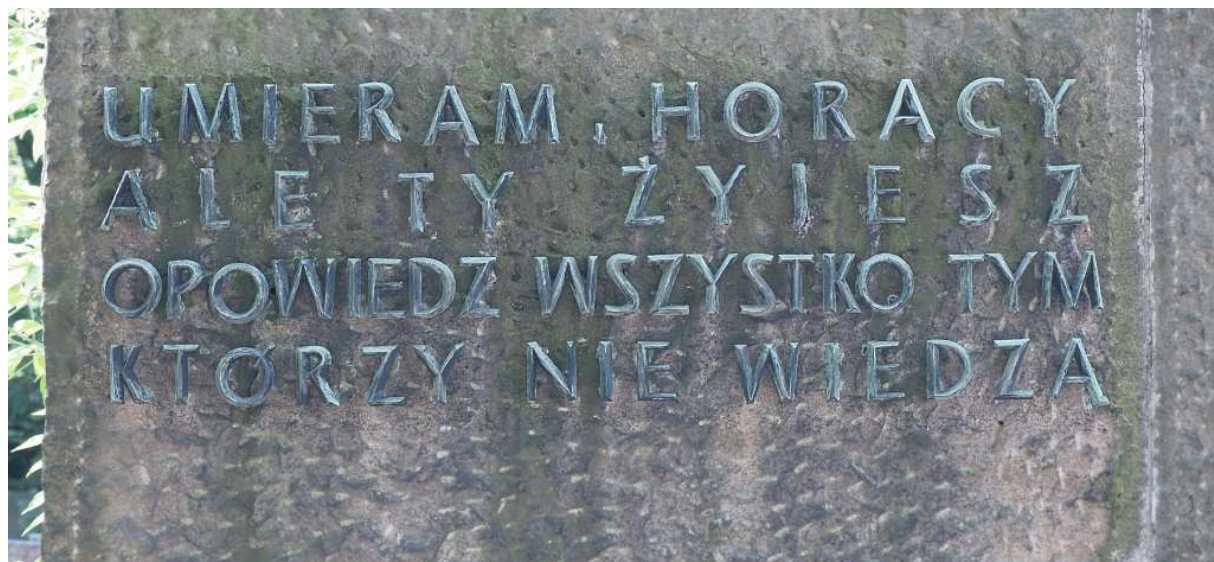


Fot. nr 57 (57-66). Jeszcze jedno spojrzenie na grupę nagrobków tragicznie zmarłych w wypadku samochodowym w roku 1966 aktorów i pracowników Teatru Rozmaitości.



Fot. nr 58.





Fot. nr 59.



Fot. nr 60.



Fot. nr 61.



Fot. nr 62.




Fot. nr 63.



Fot. nr 64.




Fot. nr 65.



Fot. nr 66.


### III. 19.10.2021




Fot. nr 67 (67-68). Odnowiony nagrobek Świderskich.



Fot. nr 68.




Fot. nr 69. Zapomniany przez potomnych nagrobek Józefy Puchalskiej.



Fot. nr 70 (70-71). Odnowiony, neogotycki nagrobek Antoniny Bzowskiej.



Fot. nr 71.



Fot. nr 72. Zapomniane groby, którym dzięki tabliczkom przywrócono pamięć.



Fot. nr 73 (73-74). Nagrobek Byszewskich.



Fot. nr 74.







Fot. nr 75 (75-76). Nagrobek Szydłowskich.



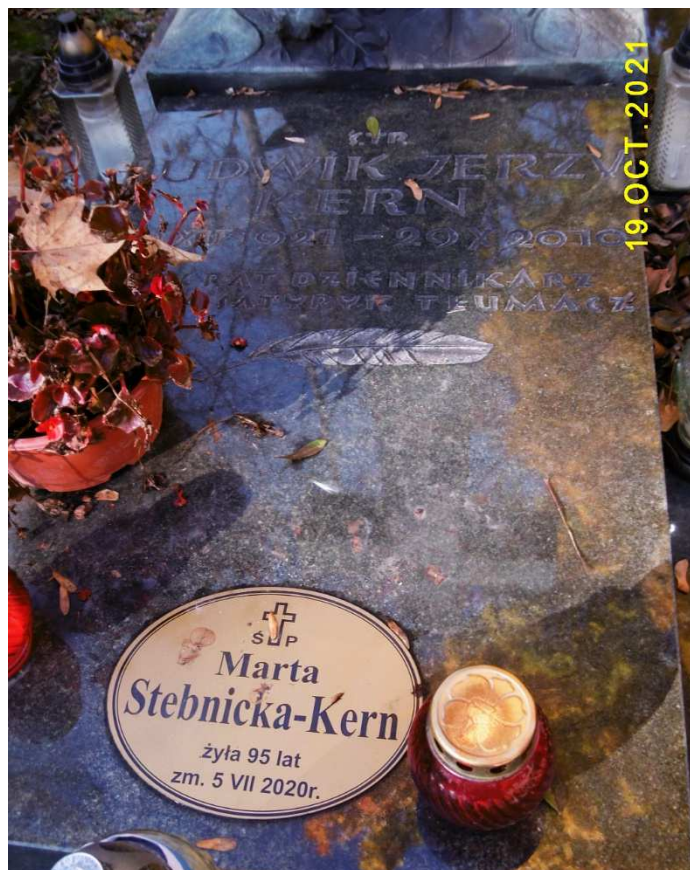
Fot. nr 76.



Fot. nr 77. Grób rodziny Serafinów.



Fot. nr: 78-84. W kwartale zasłużonych dla Krakowa.  
Fot. nr 78 (78-79). Nagrobek Ludwika Jerzego Kerna i Marty Stebckiej, jego żony.



Fot. nr 79.



Fot. nr 80. Nagrobek Marka Grechuty, jeden z najczęściej odwiedzanych cmentarzu.



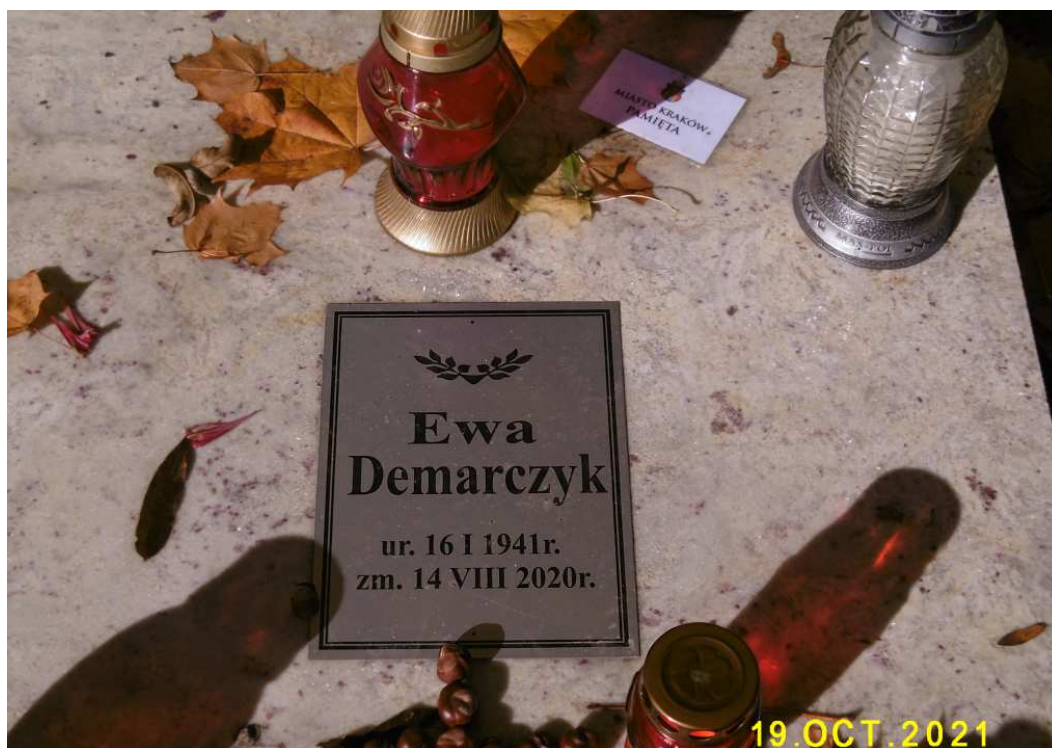
Fot. nr 81 (81-82). Nagrobek Barbary Kwiatkowskiej-Lass, niedoszłej gwiazdy filmowej.




Fot. nr 82.



Fot. nr 83 (83-84). Skromny, jak na razie, w swym ksztalcie nagrobek Ewy Demarczyk.



Fot. nr 84.




Fot. nr 85 (85-88). Cmentarna złota, polska jesień.



Fot. nr 86.




Fot. nr 87.



Fot. nr 88.



Fot. nr 89 (89-91). Budzący u wielu niesmak, bo emanujący nadmiernym bogactwem, zespół nowych nagrobków sióstr Felicjanek.



Fot. nr 90 (90-91). Nagrobek Marii Pia Szwedey, Matki Generalnej zakonu.






Fot. nr 91.



Fot. nr 92 (92-93). Monumentalny, na kształt greckiej świątyni, grobowiec rodziny Bollandów.



Fot. nr 93.



Fot. nr 94 (94-96). Kapliczka rodziny Czerneckich.



Fot. nr 95.



Fot. nr 96.



Fot. nr 97 (97-100). Nagrobek rodziny Terrakowskich.




Fot. nr 98.



Fot. nr 99. Grób jest miejscem spoczynku Doroty Terrakowskiej, m.in. znanej dziennikarki Gazety Krakowskiej z okresu powstania Solidarności w latach 1980-81.



Fot. nr 100.




Fot. nr 101(101-103). Nagrobek Lisowskich



Fot. nr 102 (102-103). Wspomnienie Karola Mieczysława Rivo, ucznia VII kl. III. Gimnazjum w Krakowie, który zmarł w roku 1917 w wieku 17 lat.



Fot. nr 103. Medalion, cenna pamiątka po człowieku.



Fot. nr 104(104-105). Romantyczny nagrobek Mieczysława Sokołowskiego w formie groty.



Fot. nr 105.




Fot. nr 106 (106-107). Zapomniany nagrobek zmarłej w roku 1914 Klotyldy (Clotilde).

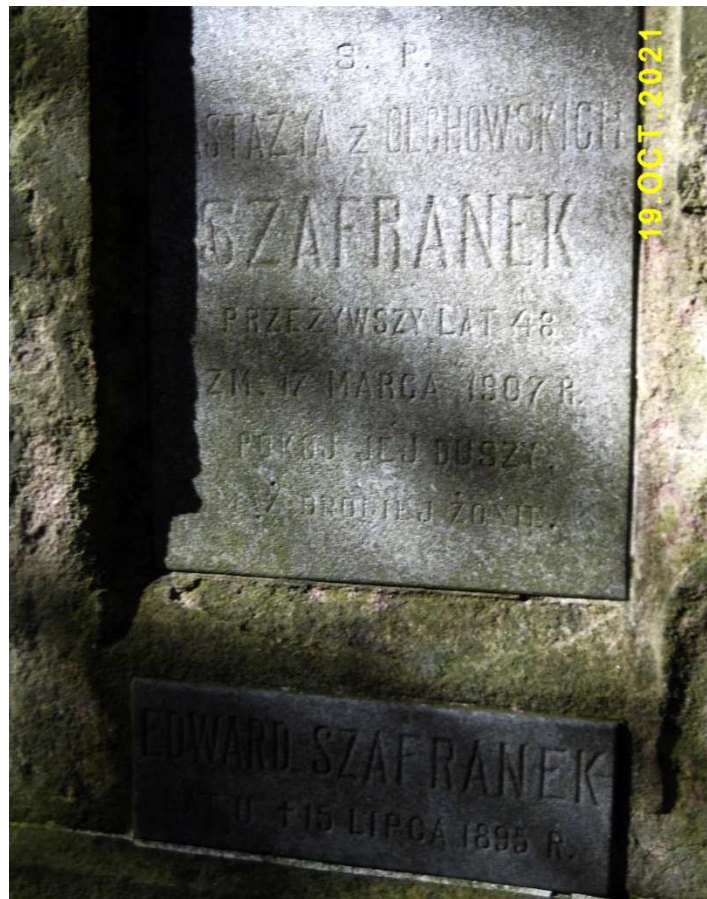




Fot. nr 107.




Fot. nr 108 (108-110). Nagrobek Szafranków.



Fot. nr 109.



Fot. nr 110. Maria Szafranek, której wygląd i strój z początku XX wieku przypomina medalion.



Fot. nr 111 (111-115). Dziwnie zapomniany nagrobek znanej w Krakowie rodziny Bujwidów, właścicieli kamienicy przy ulicy Lubicz 34. Odon Bujwid był cenionym naukowcem, bakteriologiem, m.in. pionierem w dziedzinie wytwarzania szczepionek.



Fot. nr 112.



Fot. nr 113.



Fot. nr 114.




Fot. nr 115.



Fot. nr 116 (116-117). Nagrobek Korpalów, gdzie spoczywa Michał, znany rzeźbiarz.



Fot. nr 117.




Fot. nr 118 (118-120). Nagrobek Dukalskich.



Fot. nr 119.



Fot. nr 120.



Fot. nr 121 (121-122). Grobowiec rodziny Schützerów.



Fot. nr 122.






Fot. nr 123 (123-125). Grobowiec Tonderów.



Fot. nr 124.



Fot. nr 125.



Fot. nr 126 (126-128). Nagrobek Bogdanowiczów.



Fot. nr 127. Piotr Żmuda – legionista, zmarły 9.11.1918, a więc tuż po zakończeniu działań wojennych, w wieku 22 lata, w wyniku chorób nabytych na froncie włoskim.



Fot. nr 128.



Fot. nr 129 (290-131). Grobowiec Liszowiczów.




Fot. nr 130.



Fot. nr 131. W tym grobie spoczywa też Stanisław Stachowski, przemysłowiec, który przed rokiem 1912 prawdopodobnie był patronem dzisiejszej ulicy Kochanowskiego.

**IV. 30.10.2021**

Fot. nr 132. O Matejce Kraków nigdy nie zapomina.



Fot. nr 133. Grób rodziny Bogdanowiczów.



Fot. nr 134. Grobowiec Anny i Erazma Jerzmanowskich.




Fot. nr 135 (135-136). Odnowiony i przywrócony do pamięci nagrobek Schellenbergów.



Fot. nr 136.



Fot. nr 137. Grób, który prosi się o przywrócenie mu pamięci.



Fot. nr 138 (139-140). Grobowiec rodziny Łuszczniewiczów.



Fot. nr 140.






Fot. nr 141. Zapomniane nagrobki w najstarszej części cmentarza, cenne przykłady sztuki cmentarnej na wysokim poziomie.



Fot. nr 142. Powrót do grobowca Zieleniewskich.



Fot. nr 143 (143-146). Grobowiec Sauerów.



Fot. nr 144. I jak tu nie zapłakać nad okrutnym losem Jadwini.



Fot. nr 145.



Fot. nr 146.



Fot. nr 147. Nocny klimat wokół kaplicy cmentarnej.



Fot. nr 148. Nagrobek Izabelli i Wacławy Bnińskich przy wejściu na cmentarz od strony ulicy Rakowickiej, który stanowi symboliczną, cmentarną mogiłę, gdzie każdy stara się zapalić świecę za zapomniane osoby. Jeszcze w latach 60. po przeciwnej stronie alejki stała kamienna figura św. Józefa, pod którą zapalano znicze za tych, których groby zostały poza granicami Ojczyzny. Figura z biegiem lat pod wpływem ciepła świec uległa zniszczeniu i została usunięta. Można się tylko dziwić, że nie została odtworzona.

**V. 01.11.2021**




Fot. nr 149 (149-160). W kwaterze zasłużonych.  
Fot. nr: 149-150. Nagrobek Jerzego Nowosielskiego (1923-2011), znanego malarza.



Fot. nr 150. Prawosławny krzyż na grobie wybitnego twórcy ikon.




Fot. nr 151. Pamięć o Jerzym Bińczyckim ani na moment nie słabnie.



Fot. nr 152 (152-153). Nagrobek Eugeniusza Wańka, znanego malarza i jego żony.




Fot. nr 153.



Fot. nr 154 (154-155). Nagrobek Jerzego Stachury, znanego lekarza i pedagoga.

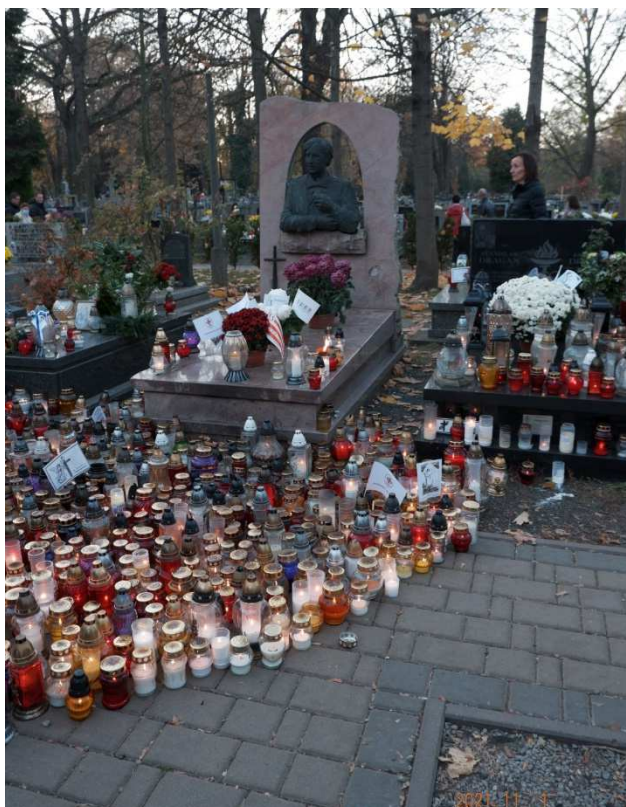


Fot. nr 155.




Fot. nr 156 (156-157). Marek Grechuta stał się dla Krakowian postacią niemal mityczną.







Fot. nr 157.




Fot. nr 158. Nagrobek Jerzego Kerna, znanego literata i jego żony Marty Stebnickiej.



Fot. nr 159. Nagrobek Stanisława Dragana, znanego boksera krakowskiego Hutnika.



Fot. nr 160. Skromny w swym kształcie nagrobek Ewy Demarczyk.



Fot. nr 161 (161-162). Zbigniew Wodecki jest również wielbiony po śmierci.



Fot. nr 162.



Fot. nr 163 (163-165). Grobowiec rodziny Szymanowskich, gdzie m.in. spoczywa Wacław, słynny rzeźbiarz i malarz.



Fot. nr 164.



Fot. nr 165.



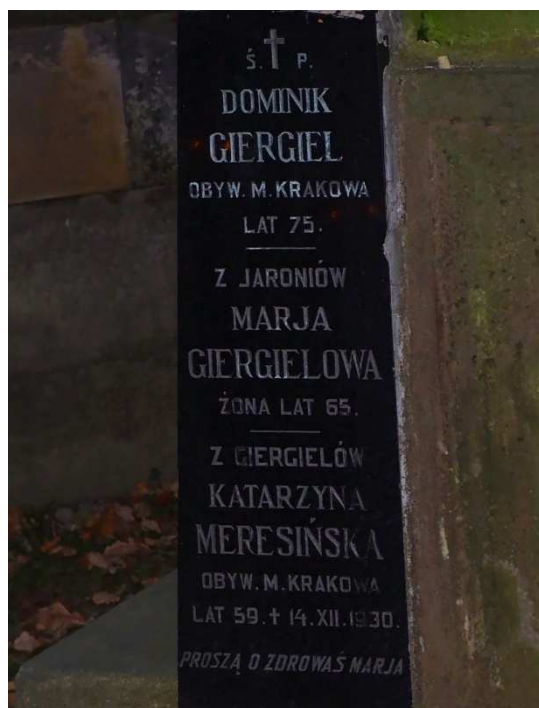
Fot. nr 166 (166-169). Grobowiec rodziny Meresińskich.



Fot. nr 167.



Fot. nr 168.



Fot. nr 169.



Fot. nr 170 (170-172). Grobowiec rodziny Oremusów.



Fot. nr 171.




Fot. nr 172.





Fot. nr 173. Nocny widok na skupisko nowych nagrobków sióstr Felicjanek.



Fot. nr 174. Nagrobek, który prosi się o przywrócenie mu pamięci.



Fot. nr 175 (175-176). Zapomniany nagrobek Tekli Palli (1835-1907).



Fot. nr 176



Fot. nr 177 (177-178). Grobowiec rodziny Feillów, potomków odnogi wywodzącej się od Aleksandra, dziedzica Zręczyc koło Gdowa. Rodzina ta bezprawnie utraciła swój majątek, w tym dwór, po wkroczeniu w roku 1945 wojsk radzieckich i nastaniu PRL.




Fot. nr 178.



Fot. nr 179 (179-180). Monumentalny grobowiec odlamu rodziny Tyszkiewiczów.



Fot. nr 180.



Fot. nr 181. Smutny widok zapomnianego i bezimiennego nagrobka.



Fot. nr 182 (182-185). Zawsze zastanawia mnie stosunkowo małe zainteresowanie grobowcem Kossaków, słynnej artystycznej rodziny, wrośniętej w historię Krakowa, choć znajduje się on w bliskości kapliczki Matejki, która jest wręcz zalana lampionami.



Fot. nr 183. Stan ogólny grobowca również może budzić zaniepokojenie.



Fot. nr 184.



Fot. nr 185.



Fot. nr 186 (186-188). Grobowiec Cyrankiewiczów, znanej od dekad krakowskiej rodziny, związanej również z Półwsiem Zwierzynieckim i willą przy ulicy Salwatorskiej 22. Spoczywa tu m.in. inż. Józef Cyrankiewicz, ojciec też Józefa, premiera z czasów PRL.



Fot. nr 187.



Fot. nr 188.





Fot. nr 189 (189-190). Jan Matejko jest wiecznie żywy.



Fot. nr 190



Fot. nr 191(191-193). Dziesiątki lampionów przed symbolicznym grobem Ofiar Komunizmu.



Fot. nr 192.



Fot. nr 193.



Fot. nr 194. Przed kaplicą cmentarną.



Fot. nr 195 (195-196). Odnowiony, neogotycki w swym kształcie nagrobek Romana Ostoję Baranowskiego, niestety zapomniany,



Fot. nr 196.



Fot. nr 197 (197-198). Klimatyczny, neogotycki nagrobek Anny Szastrowej.



Fot. nr 198



Fot. nr 199 (199-200). Pełen neogotyckiego uroku grobowiec rodziny Starków.



Fot. nr 200.

## **Załącznik**

**Moje opracowania dostępne w zasobach  
Małopolskiej Biblioteki Cyfrowej [www.mbc.malopolska.pl](http://www.mbc.malopolska.pl)  
i Europeany [www.europeana.eu](http://www.europeana.eu)  
oraz publikacje prasowe i audycje radiowe oraz  
telewizyjne z moim udziałem**

**LESZEK GRABOWSKI**

**e-mail: [leszek.grabowski@interia.pl](mailto:leszek.grabowski@interia.pl)**

**Facebook: <http://pl-pl.facebook.com/people/Leszek-Grabowski/100000321665908>**



Przed kościołem w Jawiszowicach w dniu 19.05.2019 ze statuetką i dyplomem wyróżnienia w ramach Nagrody Województwa Małopolskiego im. Mariana Korneckiego, przyznaną mi „za wybitne osiągnięcia w dziedzinie ochrony i opieki nad zabytkami architektury drewnianej Małopolski”.

## **A. Opracowania dotyczące Krakowa**

### **A.I. Wspomnienia**

1. Obraz Krakowa lat 60-tych we wspomnieniach z dzieciństwa. Edycja XX skoryg.  
[www.mbc.malopolska.pl/publication/9505](http://www.mbc.malopolska.pl/publication/9505)
2. Moja przygoda z Technikum Energetycznym w Krakowie w latach 1968-73. Edycja VIII uzup.  
[www.mbc.malopolska.pl/publication/11376](http://www.mbc.malopolska.pl/publication/11376)

### **A.II. Fotografie archiwalne**

1. Kraków i jego okolice w fotografii z lat 1987-1992  
[www.mbc.malopolska.pl/publication/14924](http://www.mbc.malopolska.pl/publication/14924)
2. Kraków i Małopolska w fotografii z końca XX-go wieku.  
[www.mbc.malopolska.pl/publication/15759](http://www.mbc.malopolska.pl/publication/15759)

### **A.III. Albumy o Krakowie**

#### **A.III.1. Współczesny Kraków w klimacie z fotografii Ignacego Kriegera.**

1. Część I. Zabytkowe Śródmieście.  
[www.mbc.malopolska.pl/publication/67812](http://www.mbc.malopolska.pl/publication/67812)
2. Część II. Kazimierz, Stradom i Podgórze.  
[www.mbc.malopolska.pl/publication/67991](http://www.mbc.malopolska.pl/publication/67991)
3. Część III. Obrzeża Starego Miasta i dawne przedmieścia. Kleparz, Biały Prądnik, Krowodrza, Piasek, Nowy Świat, Zwierzyniec i Półwsie, Dębniki, Wesoła, Grzegórzki, Wola Duchacka, Prokocim.  
[www.mbc.malopolska.pl/publication/68137](http://www.mbc.malopolska.pl/publication/68137)
4. Część IV. Uzupełnienia. Śródmieście, Piasek, Wesoła, Stradom, Kazimierz i Podgórze. Edycja II.  
[www.mbc.malopolska.pl/publication/70812](http://www.mbc.malopolska.pl/publication/70812)
5. Część V. Uzupełnienia– krakowski kalejdoskop. Śródmieście, Kleparz, Wesoła, Piasek, Nowy Świat, Półwsie i Zwierzyniec, Stradom, Kazimierz, Podgórze.  
[www.mbc.malopolska.pl/publication/73718](http://www.mbc.malopolska.pl/publication/73718)

#### **A.III.2. Kraków i jego okolice na rodzinnych slajdach z lat 1983-1992.**

1. Część I. Lata 1983-1988  
[www.mbc.malopolska.pl/publication/97893](http://www.mbc.malopolska.pl/publication/97893)
2. Część II. Kraków - lata 1989-1992.  
[www.mbc.malopolska.pl/publication/97894](http://www.mbc.malopolska.pl/publication/97894)
3. Część III. Okolice Krakowa - lata 1989-1992. Edycja II.  
[www.mbc.malopolska.pl/publication/97895](http://www.mbc.malopolska.pl/publication/97895)



### **A.III.3. Podglądanie starego Krakowa.**

1. Część I. Zabytkowe Śródmieście. Wokół Rynku Głównego.  
Kwiecień 2009 – lipiec 2011  
[www.mbc.malopolska.pl/publication/85312](http://www.mbc.malopolska.pl/publication/85312)
2. Część II. Zabytkowe Śródmieście. Dawny Okół i jego przedpole.  
Kwiecień 2009 – lipiec 2011  
[www.mbc.malopolska.pl/publication/85468](http://www.mbc.malopolska.pl/publication/85468)
3. Część III. Wawel i jego okolice, Stradom i Kazimierz.  
Kwiecień 2009 – sierpień 2011.  
[www.mbc.malopolska.pl/publication/85469](http://www.mbc.malopolska.pl/publication/85469)
4. Część IV. Podgórze. Przekrój przez rok 2009.  
[www.mbc.malopolska.pl/publication/85470](http://www.mbc.malopolska.pl/publication/85470)
5. Część V. Podgórze. Sierpień 2010 – czerwiec 2013. Kamieniołom Libana w marcu 2003.  
[www.mbc.malopolska.pl/publication/87313](http://www.mbc.malopolska.pl/publication/87313)
6. Część VI. Dawna IV dzielnica Piasek.  
[www.mbc.malopolska.pl/publication/99083](http://www.mbc.malopolska.pl/publication/99083)
7. Część VII. Dawna IV dzielnica Piasek (c.d.)  
[www.mbc.malopolska.pl/publication/99084](http://www.mbc.malopolska.pl/publication/99084)
8. Część VIII. Dawna VI dzielnica Wesoła.  
[www.mbc.malopolska.pl/publication/101513](http://www.mbc.malopolska.pl/publication/101513)
9. Część IX. Dawna III dzielnica Nowy Świat.  
[www.mbc.malopolska.pl/publication/101514](http://www.mbc.malopolska.pl/publication/101514)
10. Część X. Kleparz – dawna V. dzielnica  
[www.mbc.malopolska.pl/publication/102152](http://www.mbc.malopolska.pl/publication/102152)
11. Część XI. Zabytkowe Śródmieście. Wokół Rynku Głównego.  
Październik 2011 – grudzień 2012  
[www.mbc.malopolska.pl/publication/104006](http://www.mbc.malopolska.pl/publication/104006)
12. Część XII. Zabytkowe Śródmieście. Wokół Rynku Głównego.  
Rok 2013.  
[www.mbc.malopolska.pl/publication/104008](http://www.mbc.malopolska.pl/publication/104008)
13. Część XIII. Zabytkowe Śródmieście. Dawny Okół i jego przedpole.  
Wawel i jego otoczenie.  
Sierpień 2011 – grudzień 2013.  
[www.mbc.malopolska.pl/publication/104010](http://www.mbc.malopolska.pl/publication/104010)
14. Część XIV. Stradom i Kazimierz.  
Sierpień 2011 – grudzień 2013  
[www.mbc.malopolska.pl/publication/104011](http://www.mbc.malopolska.pl/publication/104011)
15. Część XV. Dawna IV. dzielnica Piasek. Zdjęcia od 15.04.2014 do 13.12.2015)  
[www.mbc.malopolska.pl/publication/116548](http://www.mbc.malopolska.pl/publication/116548)
16. Część XVI. Zabytkowe Śródmieście, Wawel i jego otoczenie, Stradom i Kazimierz. Zdjęcia od 16.01.2014 do 02.05.2015.  
[www.mbc.malopolska.pl/publication/116549](http://www.mbc.malopolska.pl/publication/116549)

**A.III.4. Dawne przedmieścia Krakowa - ulatująca przeszłość.**

1. Część I. Bieżanów, Prokocim, Wola Duchacka. Edycja II.  
[www.mbc.malopolska.pl/publication/17690](http://www.mbc.malopolska.pl/publication/17690)
2. Część II. Piaski Wielkie, Kurdwanów, Jugowice.  
[www.mbc.malopolska.pl/publication/17691](http://www.mbc.malopolska.pl/publication/17691)
3. Część III. Zakrzówek, Dębniki, Ludwinów.  
[www.mbc.malopolska.pl/publication/17692](http://www.mbc.malopolska.pl/publication/17692)
4. Część IV. Zwierzyniec i Półwie, Przegorzały, Wola Justowska, Czarna Wieś i Kawiory.  
[www.mbc.malopolska.pl/publication/17693](http://www.mbc.malopolska.pl/publication/17693)
5. Część V. Łęg, Mogiła, Krzesławice, Bieńczyce. Edycja II  
[www.mbc.malopolska.pl/publication/17694](http://www.mbc.malopolska.pl/publication/17694)
6. Część VI. Uzupełnienia: Prokocim, Wola Duchacka, Rząka, Piaski Wielkie, Ludwinów, Zakrzówek, Dębniki i Mogiła. Edycja II.  
[www.mbc.malopolska.pl/publication/18158](http://www.mbc.malopolska.pl/publication/18158)
7. Część VII. Bronowice Małe i Wielkie, Krowodrza i Biały Prądnik. Edycja II  
[www.mbc.malopolska.pl/publication/18408](http://www.mbc.malopolska.pl/publication/18408)
8. Część VIII. Płaszów, Kosocice i Rajsko.  
[www.mbc.malopolska.pl/publication/21255](http://www.mbc.malopolska.pl/publication/21255)
9. Część IX. Uzupełnienia (cd): Bieńczyce, Mogiła, Łęg, Prokocim, Wola Duchacka i Piaski Wielkie.  
[www.mbc.malopolska.pl/publication/21256](http://www.mbc.malopolska.pl/publication/21256)
10. Część X. Kobierzyn i Skotniki, Tyniec i Pychowice  
[www.mbc.malopolska.pl/publication/19616](http://www.mbc.malopolska.pl/publication/19616)
11. Część XI. Spacer po południowych i zachodnich obrzeżach Krakowa. Mogiła, Bieżanów, Prokocim i Piaski Wielkie, Wola Duchacka i Kurdwanów, Swoszowice i Jugowice, Łagiewniki, Zakrzówek, Czarna Wieś i Bronowice Małe, Nowa Wieś i Krowodrza.  
[www.mbc.malopolska.pl/publication/21229](http://www.mbc.malopolska.pl/publication/21229)
12. Część XII. Biały Prądnik (c.d.), Czerwony Prądnik, Czyżyny, Rakowice, Mistrzejowice, Zesławice, Grębałów, Bieńczyce (c.d.), Krzesławice (c.d.) i Piaski Wielkie (c.d.).  
[www.mbc.malopolska.pl/publication/21261](http://www.mbc.malopolska.pl/publication/21261)
13. Część XIII. Uzupełnienia: Bieżanów, Rajsko, Swoszowice, Łagiewniki i Pychowice.  
[www.mbc.malopolska.pl/publication/21479](http://www.mbc.malopolska.pl/publication/21479)
14. Część XIV. Uzupełnienia: Mogiła, Krzesławice, Rakowice (Wieczysta) i Prokocim  
[www.mbc.malopolska.pl/publication/22312](http://www.mbc.malopolska.pl/publication/22312)
15. Część XV. Czarna Wieś i Kawiory, Wola Justowska i Las Wolski, Półwie Zwierzynieckie, Zwierzyniec oraz Dębniki i Zakrzówek w zimowej szacie.  
[www.mbc.malopolska.pl/publication/29478](http://www.mbc.malopolska.pl/publication/29478)

16. Część XVI. Mogiła (cd), Bronowice Małe (cd), Łobzów, Zakrzówek (c.d.) i Skotniki.  
[www.mbc.malopolska.pl/publication/45001](http://www.mbc.malopolska.pl/publication/45001)
17. Część XVII. Górka Narodowa, Witkowice i Biały Prądnik. Mini dodatek- przykłady dawnego budownictwa wiejskiego z terenu Ziemi Krakowskiej i Polski Południowej.  
[www.mbc.malopolska.pl/publication/45002](http://www.mbc.malopolska.pl/publication/45002)
18. Część XVIII. Zwierzyniec (Salwator), Wola Duchacka, Pychowice, Bodzów i Kostrze, Rząka. Krakowskie i podkrakowskie krajobrazy.  
[www.mbc.malopolska.pl/publication/45003](http://www.mbc.malopolska.pl/publication/45003)
19. Część XIX. Umykające krakowskie i podkrakowskie krajobrazy: Bonarka, Płaszów i Podgórze, Prokocim Stary i Nowy, Rząka, Krzyszkowice, Kosocice i Piaski Wielkie.  
[www.mbc.malopolska.pl/publication/40795](http://www.mbc.malopolska.pl/publication/40795)
20. Dawne przedmieścia Krakowa – ulatująca przeszłość (część XX). Stara Mogiła, Mydlniki, Chełm i Wola Justowska.  
[www.mbc.malopolska.pl/publication/40794](http://www.mbc.malopolska.pl/publication/40794)
21. Część XXI. Umykające krakowskie i podkrakowskie krajobrazy (c.d.). Łęg, Dębniaki, Zakrzówek.  
[www.mbc.malopolska.pl/publication/56790](http://www.mbc.malopolska.pl/publication/56790)
22. Część XXII. Umykające krakowskie i podkrakowskie krajobrazy (c.d.). Wola Duchacka, Piaski Wielkie, Rząka i Łagiewniki.  
[www.mbc.malopolska.pl/publication/56791](http://www.mbc.malopolska.pl/publication/56791)
23. Część XXIII. Umykające krakowskie i podkrakowskie krajobrazy (c.d.). Zwierzyniec (Salwator i Sikornik) i Las Wolski.  
[www.mbc.malopolska.pl/publication/56792](http://www.mbc.malopolska.pl/publication/56792)
24. Część XXIV. Umykające krakowskie i podkrakowskie krajobrazy (c.d.). Rybitwy, Płaszów, Rząka, Piaski Wielkie, Wola Duchacka i Zakrzówek.  
[www.mbc.malopolska.pl/publication/56962](http://www.mbc.malopolska.pl/publication/56962)
25. Część XXV. Wola Duchacka, Płaszów, Łagiewniki i Małe Bronowice (c.d.)  
[www.mbc.malopolska.pl/publication/57115](http://www.mbc.malopolska.pl/publication/57115)
26. Część XXVI. Wola Duchacka, Prokocim, Zwierzyniec, Czarna Wieś i Wola Justowska. Umykające krakowskie i podkrakowskie krajobrazy (c.d.).  
[www.mbc.malopolska.pl/publication/58236](http://www.mbc.malopolska.pl/publication/58236)
27. Część XXVII. Grzegórzki, Dąbie, Płaszów, Jugowice i Swoszowice.  
[www.mbc.malopolska.pl/publication/58645](http://www.mbc.malopolska.pl/publication/58645)
28. Część XXVIII. Jesienny rekonesans po południowych przedmieściach Krakowa – Płaszów, Wola Duchacka, Prokocim, Rząka i Piaski Wielkie.  
[www.mbc.malopolska.pl/publication/59327](http://www.mbc.malopolska.pl/publication/59327)
29. Część XXIX. Jesienny rekonesans po ginącym świecie: Ludwinowa, Zakrzówka i Dębniak.  
[www.mbc.malopolska.pl/publication/59513](http://www.mbc.malopolska.pl/publication/59513)
30. Część XXX. Zimowa sceneria dawnych przedmieść Krakowa: Krowodrza, Nowa i Czarna Wieś, Zwierzyniec, Bielany, Dębniaki i Piaski Wielkie.  
[www.mbc.malopolska.pl/publication/60647](http://www.mbc.malopolska.pl/publication/60647)

31. Część XXXI. Łobzów, Krowodrza, Zakrzówek, Pychowice, Łagiewniki i Rząka.  
[www.mbc.malopolska.pl/publication/60781](http://www.mbc.malopolska.pl/publication/60781)
32. Część XXXII. Zwierzyniec, Czarna i Nowa Wieś oraz Łobzów.  
[www.mbc.malopolska.pl/publication/61316](http://www.mbc.malopolska.pl/publication/61316)
33. Część XXXIII. Sikornik, Las Wolski, Bielany i Przegorzały.  
[www.mbc.malopolska.pl/publication/61317](http://www.mbc.malopolska.pl/publication/61317)
34. Część XXXIV. Stary Prokocim, Piaski Wielkie (Świątniki, Podedworze i Podlesie), Wola Duchacka, Rząka, obrzeże Płaszowa i Podgórze  
[www.mbc.malopolska.pl/publication/61318](http://www.mbc.malopolska.pl/publication/61318)
35. Część XXXV. Wola Duchacka, Kosocice i Barycz, Płaszów, Rybitwy, Bieńczyce i Olsza.  
[www.mbc.malopolska.pl/publication/61336](http://www.mbc.malopolska.pl/publication/61336)
36. Część XXXVI. Wiosenny rekonesans po południowych obrzeżach miasta. Płaszów (Bagry), Stary Prokocim, Wola Duchacka, Piaski Wielkie, Kurdwanów, Kosocice, Łagiewniki, Zakrzówek, Dębniki, Półwie i Zwierzyniec.  
[www.mbc.malopolska.pl/publication/64127](http://www.mbc.malopolska.pl/publication/64127)
37. Część XXXVII. Wola Justowska i Las Wolski, Półwie i Zwierzyniec, Łagiewniki, Jugowice, Rajsko i Kosocice.  
[www.mbc.malopolska.pl/publication/66308](http://www.mbc.malopolska.pl/publication/66308)
38. Część XXXVIII. Wola Duchacka, Piaski Wielkie i Prokocim.  
[www.mbc.malopolska.pl/publication/66767](http://www.mbc.malopolska.pl/publication/66767)
39. Część XXXIX. Borek Fałęcki, Bonarka, Dębniki, Zakrzówek, Półwie i Zwierzyniec, były Obóz Koncentracyjny Płaszów.  
[www.mbc.malopolska.pl/publication/66868](http://www.mbc.malopolska.pl/publication/66868)
40. Część XL. Czyżyny, Rybitwy i Ludwinów.  
[www.mbc.malopolska.pl/publication/68644](http://www.mbc.malopolska.pl/publication/68644)
41. Część XLI. Warszawskie, Krowodrza, Nowa Wieś, Czarna Wieś, Półwie i Zwierzyniec, Kurdwanów i Borek Fałęcki.  
[www.mbc.malopolska.pl/publication/70183](http://www.mbc.malopolska.pl/publication/70183)
42. Część XLII. W zimowej scenerii Pleszowa i Mogiły.  
[www.mbc.malopolska.pl/publication/70187](http://www.mbc.malopolska.pl/publication/70187)
43. Część XLIII. W jesiennej i zimowej scenerii: Woli Duchackiej, Piasków Wielkich i Rząki.  
[www.mbc.malopolska.pl/publication/71271](http://www.mbc.malopolska.pl/publication/71271)
44. Część XLIV. W jesiennym i zimowym klimacie Prokocimia.  
[www.mbc.malopolska.pl/publication/71272](http://www.mbc.malopolska.pl/publication/71272)
45. Część XLV. Płaszów, Olsza i Rakowice.  
[www.mbc.malopolska.pl/publication/71485](http://www.mbc.malopolska.pl/publication/71485)
46. Część XLVI. Raz jeszcze Zwierzyniec.  
[www.mbc.malopolska.pl/publication/72226](http://www.mbc.malopolska.pl/publication/72226)
47. Część XLVII. Wzdłuż tradycyjnego Zakrzówka i wokół Skał Twardowskiego.  
[www.mbc.malopolska.pl/publication/72227](http://www.mbc.malopolska.pl/publication/72227)

48. Część XLVIII. Krowodrza, Półwie Zwierzynieckie, Zwierzyniec i Sikornik, Wola Justowska i Las Wolski, Dębniaki, Zakrzówek, Łagiewniki.  
[www.mbc.malopolska.pl/publication/74740](http://www.mbc.malopolska.pl/publication/74740)
49. Część XLIX. Podgórze – okolice Bonarki i kamieniołom Libana, teren KL Płaszów na skraju Woli Duchackiej, Wola Duchacka, Prokocim, Piaski Wielkie, Jugowice, Kurdwanów, Kosocice, Rajsko i Barycz.  
[www.mbc.malopolska.pl/publication/74741](http://www.mbc.malopolska.pl/publication/74741)
50. Część L. Borek Fałęcki, Kobierzyn, Skotniki i Pychowice.  
[www.mbc.malopolska.pl/publication/75164](http://www.mbc.malopolska.pl/publication/75164)
51. Część LI. Stary Płaszów i Bagry, Prokocim, Bieżanów, Piaski Wielkie.  
[www.mbc.malopolska.pl/publication/75857](http://www.mbc.malopolska.pl/publication/75857)
52. Część LII. Zakrzówek i Skały Twardowskiego, Wola Duchacka, teren dawnego KL Płaszów i jego obrzeże, Podgórze – Kopiec Krakusa, Mały Płaszów i Rybitwy, Bieżanów.  
[www.mbc.malopolska.pl/publication/75587](http://www.mbc.malopolska.pl/publication/75587)
53. Część LIII. Krakowski kalejdoskop: Zakrzówek, Borek Fałęcki, Łagiewniki, Kurdwanów, Wola Duchacka, Prokocim, Piaski Wielkie, Kosocice.  
[www.mbc.malopolska.pl/publication/77977](http://www.mbc.malopolska.pl/publication/77977)
54. Część LIV. Krowodrza, Łobzów, Nowa Wieś, Czarna Wieś i Zwierzyniec  
[www.mbc.malopolska.pl/publication/79758](http://www.mbc.malopolska.pl/publication/79758)
55. Część LV. Zakrzówek, Ludwinów, Wola Duchacka, Piaski Wielkie i Prokocim  
[www.mbc.malopolska.pl/publication/79759](http://www.mbc.malopolska.pl/publication/79759)
56. Część LVI. Krowodrza, Czarna Wieś, Zwierzyniec, Półwie Zwierzynieckie, Wola Duchacka, Prokocim, Piaski Wielkie, Rajsko  
[www.mbc.malopolska.pl/publication/87312](http://www.mbc.malopolska.pl/publication/87312)
57. Część LVII. Krzesławice, Dębniaki, Zakrzówek, Ludwinów  
[www.mbc.malopolska.pl/publication/88010](http://www.mbc.malopolska.pl/publication/88010)
58. Część LVIII. Łagiewniki, Płaszów, (Przedmieście) Warszawskie.  
[www.mbc.malopolska.pl/publication/88763](http://www.mbc.malopolska.pl/publication/88763)
59. Część LIX. Wola Duchacka, Prokocim, Piaski Wielkie, Rząka, Rajsko  
[www.mbc.malopolska.pl/publication/88764](http://www.mbc.malopolska.pl/publication/88764)
60. Część LX. Wola Justowska, Zwierzyniec, Półwie Zwierzynieckie (Błonia), Czarna Wieś, Nowy Świat (Kossakówka), Dębniaki, Zakrzówek, Bodzów.  
[www.mbc.malopolska.pl/publication/89855](http://www.mbc.malopolska.pl/publication/89855)
61. Część LXI. Wola Duchacka, Prokocim, Piaski Wielkie.  
[www.mbc.malopolska.pl/publication/89856](http://www.mbc.malopolska.pl/publication/89856)
62. Część LXII. Mogiła, Rakowice, Grzegórzki.  
[www.mbc.malopolska.pl/publication/90406](http://www.mbc.malopolska.pl/publication/90406)
63. Część LXIII. Przegorzały, Podgórze, Kosocice, Rajsko i Łagiewniki.  
[www.mbc.malopolska.pl/publication/90405](http://www.mbc.malopolska.pl/publication/90405)
64. Część LXIV. Wola Duchacka, Prokocim, Piaski Wielkie, Łagiewniki, Krzyszkowice.  
[www.mbc.malopolska.pl/publication/92610](http://www.mbc.malopolska.pl/publication/92610)

65. Część LXV. Łobzów, Bronowice Wielkie, Czarna Wieś, Półwsie Zwierzynieckie, Zwierzyniec, Nowy Świat, Dębniaki, Zakrzówek, Kobierzyn.  
[www.mbc.malopolska.pl/publication/92611](http://www.mbc.malopolska.pl/publication/92611)
66. Część LXVI. Krakowski kalejdoskop: Olsza, Krowodrza, Nowa Wieś, Czarna Wieś, Zwierzyniec, Dębniaki, Zakrzówek, Kobierzyn i Borek Fałęcki, Kostrze, Tyniec, Prokocim.  
[www.mbc.malopolska.pl/publication/94618](http://www.mbc.malopolska.pl/publication/94618)
67. Część LXVII. Zachodnie i południowe rubieże Krakowa. Piasek, Zwierzyniec, Wola Justowska, Przegorzały, Bielany i ich obrzeże, Dębniaki, Zakrzówek, Ludwinów, Płaszów, Prokocim, Piaski Wielkie, Kurdwanów, Borek Fałęcki i Łagiewniki.  
[www.mbc.malopolska.pl/publication/95591](http://www.mbc.malopolska.pl/publication/95591)
68. Część LXVIII. Warszawskie (Przedmieście), Olsza, Piasek, Czarna Wieś, Wola Justowska, Zwierzyniec, Przegorzały, Dębniaki, Zakrzówek, Ludwinów, Podgórze, Wola Duchacka, Płaszów, Prokocim, Piaski Wielkie, Rząka i Łagiewniki.  
[www.mbc.malopolska.pl/publication/96206](http://www.mbc.malopolska.pl/publication/96206)
69. Część LXIX. Dębniaki, Zakrzówek, Wola Duchacka, Płaszów, Prokocim, Rząka, Piaski Wielkie, Kosocice, Rajska, Bieńczyce.  
[www.mbc.malopolska.pl/publication/97749](http://www.mbc.malopolska.pl/publication/97749)
70. Część LXX. Piasek, Czarna Wieś i Półwsie Zwierzynieckie.  
[www.mbc.malopolska.pl/publication/97750](http://www.mbc.malopolska.pl/publication/97750)
71. Część LXXI. Zwierzyniec, Wola Justowska, Przegorzały i Bielany. Dodatkowo - wizyta u „Hansa”, rzeźbiarza, na Zwierzyńcu.  
[www.mbc.malopolska.pl/publication/97751](http://www.mbc.malopolska.pl/publication/97751)
72. Część LXXII. Piasek, Zwierzyniec, Wola Justowska, Olszanica, Zakrzówek, Pychowice, Podgórze, Wola Duchacka, Płaszów, Prokocim, Piaski Wielkie, Rząka, Łagiewniki, Borek Fałęcki, Rakowice.  
[www.mbc.malopolska.pl/publication/99107](http://www.mbc.malopolska.pl/publication/99107)
73. Część LXXIII. Nowy Świat, Czarna Wieś, Półwsie Zwierzynieckie, Zwierzyniec, Bielany, Dębniaki, Zakrzówek, Ludwinów, Podgórze, Płaszów Wola Duchacka, Prokocim, Piaski Wielkie, Rząka, Krzyszkowice, Grzegórzki, Olsza, Bieńczyce, Batowice.  
[www.mbc.malopolska.pl/publication/99108](http://www.mbc.malopolska.pl/publication/99108)
74. Część LXXIV. Bronowice, Piasek, Czarna Wieś, Krowodrza, Półwsie Zwierzynieckie, Zwierzyniec, Przegorzały, Bielany, Dębniaki, Zakrzówek, Ludwinów, Tyniec, Stradom, Wesoła, Podgórze, Wola Duchacka, Prokocim, Piaski Wielkie, Rząka, Krzyszkowice, Olsza, Grzegórzki, Dąbie, Przewóz.  
[www.mbc.malopolska.pl/publication/102164](http://www.mbc.malopolska.pl/publication/102164)
75. Część LXXV. Bieńczyce.  
[www.mbc.malopolska.pl/publication/102165](http://www.mbc.malopolska.pl/publication/102165)
76. Część LXXVI. Piasek, Wesoła, Dębniaki, Zakrzówek, Ludwinów, Grzegórzki, Podgórze, Wola Duchacka, Prokocim, Piaski Wielkie, Rząka, Kosocice, Bieńczyce, Krzesławice, Mogiła.  
[www.mbc.malopolska.pl/publication/102181](http://www.mbc.malopolska.pl/publication/102181)

77. Część LXXVII. Nowy Świat, Czarna Wieś, Półwie Zwierzynieckie, Zwierzyniec, Bielany, Dębniaki, Zakrzówek, Ludwinów, Podgórze, Płaszów Wola Duchacka, Prokocim, Piaski Wielkie, Rząka, Krzyszkowice, Grzegórzki, Olsza, Bieńczyce, Batowice.  
[www.mbc.malopolska.pl/publication/102189](http://www.mbc.malopolska.pl/publication/102189)
78. Część LXXVIII. Grębałów, Lubocza, Wadów, Pleszów, Branice i Przewóz.  
[www.mbc.malopolska.pl/publication/102190](http://www.mbc.malopolska.pl/publication/102190)
79. Część LXXIX. Skotniki, Kleszczów, Chełm, Mydlniki, Bronowice Wielkie i Pleszów.  
[www.mbc.malopolska.pl/publication/102196](http://www.mbc.malopolska.pl/publication/102196)
80. Część LXXX. Kleparz, Wesoła, Krowodrza, Biały Prądnik, Bronowice Wielkie, Olsza, Grzegórzki, Dąbie, Bieńczyce, Piasek, Czarna Wieś, Półwie Zwierzynieckie, Zwierzyniec, Wola Justowska, Zakrzówek, Dębniaki, Ludwinów, Podgórze, Płaszów, Wola Duchacka, Prokocim, Piaski Wielkie, Rząka, Kurdwanów, Łagiewniki, Jugowice, Krzyszkowice.  
[www.mbc.malopolska.pl/publication/115529](http://www.mbc.malopolska.pl/publication/115529)
81. Część LXXXI. Wesoła, Piasek, Nowy Świat, Półwie Zwierzynieckie, Zwierzyniec, Wola Justowska, Olsza, Grzegórzki, Dąbie, Bieńczyce, Dębniaki, Ludwinów, Kostrze, Podgórze, Wola Duchacka, Prokocim, Piaski Wielkie, Rząka.  
[www.mbc.malopolska.pl/publication/131174](http://www.mbc.malopolska.pl/publication/131174)
82. Część LXXXII. Wola Justowska, Chełm, Czarna Wieś, Mydlniki, Bronowice Małe i Wielkie i Bieńczyce.  
[www.mbc.malopolska.pl/publication/131258](http://www.mbc.malopolska.pl/publication/131258)
83. Część LXXXIII. Dębniaki, Zakrzówek, Podgórze, Wola Duchacka, Prokocim, Bieżanów, Piaski Wielkie, Rząka i Swoszowice.  
[www.mbc.malopolska.pl/publication/131259](http://www.mbc.malopolska.pl/publication/131259)

### **A.III.5.1**

#### **Raport dla Urzędu Miasta Krakowa. Przegląd chałup z terenu Krakowa i jego obrzeży pod kątem możliwości ich zakupu i przeniesienia do skansenu (14.09.2018).**

Ten dokument roboczy, bez zdjęć opisywanych obiektów, został udostępniony w części 3 (tom II) publikacji z cyklu „Czas zatrzymany” pod redakcją Adama Gryczyńskiego na stronach: 339-344 (wyd. Nowohuckie Centrum Kultury 2019).

### A.III.5. Krakowskie panoramy i widoki

1. Część I. Wiosna 2011  
[www.mbc.malopolska.pl/publication/64522](http://www.mbc.malopolska.pl/publication/64522)
2. Część II. Lato 2011  
[www.mbc.malopolska.pl/publication/67475](http://www.mbc.malopolska.pl/publication/67475)
3. Część III. Jesień 2011.  
[www.mbc.malopolska.pl/publication/68255](http://www.mbc.malopolska.pl/publication/68255)
4. Część IV. Zima 2011/2012  
[www.mbc.malopolska.pl/publication/71731](http://www.mbc.malopolska.pl/publication/71731)
5. Część V. Wiosna 2012  
[www.mbc.malopolska.pl/publication/74742](http://www.mbc.malopolska.pl/publication/74742)
6. Część VI. Lato 2012.  
[www.mbc.malopolska.pl/publication/76541](http://www.mbc.malopolska.pl/publication/76541)
7. Część VII. Jesień 2012.  
[www.mbc.malopolska.pl/publication/78459](http://www.mbc.malopolska.pl/publication/78459)
8. Część VIII. Ostatnia zima rzańckiego uroczyska, czyli przykład symbiozy człowieka i przyrody po krakowsku.  
[www.mbc.malopolska.pl/publication/78947](http://www.mbc.malopolska.pl/publication/78947)
9. Część IX. Zima 2012/13. Krowodrza, Łobzów, Nowa Wieś, Czarna Wieś, Zwierzyniec, Zakrzówek, Ludwinów, Podgórze (Kopiec Krakusa), Wola Duchacka, Piaski Wielkie, Rajsko, Prokocim i Płaszów (Bagry).  
[www.mbc.malopolska.pl/publication/80638](http://www.mbc.malopolska.pl/publication/80638)
10. Część X. Przedwiośnie 2013. Edycja II. Krowodrza, Nowa i Czarna Wieś, Zwierzyniec, Podgórze, Wola Duchacka, Borek Fałęcki, Płaszów, Piaski Wielkie, Rządka, Krzyszkowice.  
[www.mbc.malopolska.pl/publication/82506](http://www.mbc.malopolska.pl/publication/82506)
11. Część XI. Wiosna 2013. Rondo Mogilskie, wokół Wisły, Zwierzyniec, Półwie Zwierzynieckie, Zakrzówek – Skały Twardowskiego, Podgórze– Kopiec Krakusa, Las Bonarka, Płaszów - Bagry, Wola Duchacka, Prokocim, Piaski Wielkie, rzańckie ugory, Rajsko, Krzyszkowice  
[www.mbc.malopolska.pl/publication/85310](http://www.mbc.malopolska.pl/publication/85310)
12. Część XII. Lato 2013. Kopiec Piłsudskiego, Las Wolski, podnóże Kopca Kościuszki, Skały Twardowskiego, dębnicki brzeg Wisły, Krzesławice, Płaszów – Bagry, Wola Duchacka (teren dawnego KL Płaszów i Park Duchacki), Piaski Wielkie, rzańckie ugory, Kosocice, Krzyszkowice  
[www.mbc.malopolska.pl/publication/87314](http://www.mbc.malopolska.pl/publication/87314)
13. Część XIII. Jesień 2013. Rondo Mogilskie, Las Wolski i Wola Justowska, Czarna Wieś, Zwierzyniec (Sikornik i Kopiec Kościuszki), Półwie Zwierzynieckie (Błonia), Nowy Świat (Kossakówka), Dębniki, Zakrzówek (okolice Ronda Grunwaldzkiego; Krakowski Fiord), Pychowice, Kostrze i Bodzów, Podgórze (Wzgórze Lasoty; Kopiec Krakusa).  
[www.mbc.malopolska.pl/publication/89214](http://www.mbc.malopolska.pl/publication/89214)



14. Część XIV. Jesień 2013 c.d. Wola Duchacka (teren dawnego KL Płaszów; Park Duchacki i jego okolice), Prokocim, Płaszów – Bagry, Piaski Wielkie, Rząka, Rajsko, Kosocice, Krzyszkowice – Chabrowe Wzgórze. Dodatek– Migawki z Cmentarza Rakowickiego (2009-2013)  
[www.mbc.malopolska.pl/publication/89215](http://www.mbc.malopolska.pl/publication/89215)
15. Część XV. Zima i przedwiośnie 2013-2014. Planty, Wola Justowska i Las Wolski, Przegorzały, Zwierzyniec (Sikornik i Kopiec Kościuszki), Dębniki, Zakrzówek, Pychowice, Krowodrza, Grzegórzki, Rakowice – Czyżyny i Mogiła.  
[www.mbc.malopolska.pl/publication/90758](http://www.mbc.malopolska.pl/publication/90758)
16. Część XVI. Zima i przedwiośnie 2013-2014 c.d. Podgórze (Zabłocie i Kopiec Krakusa), Płaszów (Bagry), Wola Duchacka (KL Płaszów i Park Duchacki), Prokocim, Piaski Wielkie, Rząka, Krzyszkowice. Dodatek – Migawki z Cmentarza Rakowickiego (c.d.).  
[www.mbc.malopolska.pl/publication/90759](http://www.mbc.malopolska.pl/publication/90759)
17. Część XVII. Wiosna 2014. Wawel, Kossakówka, Czarna Wieś, Zwierzyniec (Sikornik), Wola Justowska – Las Wolski Półwsie Zwierzynieckie (Błonia), Dębniki, Zakrzówek, Czyżyny-Rakowice.  
[www.mbc.malopolska.pl/publication/92612](http://www.mbc.malopolska.pl/publication/92612)
18. Część XVIII. Wiosna 2014 c.d. Płaszów - Bagry, Wola Duchacka, Prokocim, Piaski Wielkie, Łagiewniki, Borek Fałęcki, Kosocice, Barycz, Krzyszkowice, Wieliczka.  
[www.mbc.malopolska.pl/publication/92613](http://www.mbc.malopolska.pl/publication/92613)
19. Część XIX. Lato 2014. Śródmieście - Planty, Piasek, Czarna Wieś, Kazimierz, Zakrzówek, Pychowice, Kobierzyn.  
[www.mbc.malopolska.pl/publication/94204](http://www.mbc.malopolska.pl/publication/94204)
20. Część XX. Lato 2014 c.d. Podgórze, Płaszów - Bagry, Wola Duchacka, Wieliczka. Migawki z Cmentarza Rakowickiego i jego okolic.  
[www.mbc.malopolska.pl/publication/94205](http://www.mbc.malopolska.pl/publication/94205)
21. Część XXI. Lato 2014 c.d. Wisła i jej sąsiedztwo, Rudawa i jej okolice, Wola Justowska (Las Wolski), Pychowice i Kobierzyn, Kostrze i Bodzów, Tyniec, Piekary, Płaszów (Bagry), Rząka, Wieliczka.  
[www.mbc.malopolska.pl/publication/94326](http://www.mbc.malopolska.pl/publication/94326)
22. Część XXII. Jesień 2014. Wzdłuż Wisły, Kossakówka, Śródmieście, Kazimierz, Piasek, Czarna Wieś (Park Jordana), Półwsie Zwierzynieckie (Błonia), Zwierzyniec (Sikornik), Wola Justowska, obrzeżem Lasu Wolskiego.  
[www.mbc.malopolska.pl/publication/96156](http://www.mbc.malopolska.pl/publication/96156)
23. Część XXIII. Jesień 2014 c.d. Dębniki, Zakrzówek, Ludwinów, Pychowice.  
[www.mbc.malopolska.pl/publication/96168](http://www.mbc.malopolska.pl/publication/96168)
24. Część XXIV. Jesień 2014 c.d. Podgórze, Płaszów (Bagry), Wola Duchacka, Prokocim, Piaski Wielkie, Rząka, Borek Fałęcki i Łagiewniki, Wieliczka, Puszcza Niepołomska.  
[www.mbc.malopolska.pl/publication/96171](http://www.mbc.malopolska.pl/publication/96171)

25. Część XXV. Przedzimy 2014. Wola Justowska, Zwierzyniec(Sikornik), Półwsie Zwierzynieckie(Błonia), Kazimierz, Podgórze, Wola Duchacka, Prokocim, Rząka, Piaski Wielkie, Kurdwanów.  
[www.mbc.malopolska.pl/publication/96186](http://www.mbc.malopolska.pl/publication/96186)
26. Część XXVI. Zima 2014/2015. Śródmieście, Kazimierz, Piasek, Czarna Wieś (Park Jordana), Półwsie Zwierzynieckie (Błonia), Zwierzyniec (Sikornik), Dębniiki, Zakrzówek (Skały Twardowskiego), Podgórze (Kopiec Krakusa), Wola Duchacka (dawny KL Płaszów i Park Duchacki), Płaszów (Bagry) Prokocim, Rząka, Kosocice, Wieliczka.  
[www.mbc.malopolska.pl/publication/96191](http://www.mbc.malopolska.pl/publication/96191)
27. Część XXVII. Przedwiośnie 2015. Śródmieście, Piasek, wzdłuż Rudawy, Zwierzyniec wzdłuż Wisły, Przegorzały, Bielany, Kryspinów, Aleksandrowice, Dębniiki, Zakrzówek, Podgórze, Płaszów (Bagry), Wola Duchacka, Rząka.  
[www.mbc.malopolska.pl/publication/96197](http://www.mbc.malopolska.pl/publication/96197)
28. Część XXVIII. Wiosna 2015. Zabytkowe Śródmieście, Piasek, Półwsie Zwierzynieckie (Błonia), Wzdłuż Rudawy, Zwierzyniec (Sikornik), Wola Justowska i Las Wolski, Wzdłuż Wisły, Dębniiki, Zakrzówek, Ludwinów, Pychowice.  
[www.mbc.malopolska.pl/publication/96211](http://www.mbc.malopolska.pl/publication/96211)
29. Część XXIX. Wiosna 2015(c.d.) Podgórze, Wola Duchacka, Płaszów (Bagry), Prokocim, Piaski Wielkie, Rząka, Łagiewniki, Borek Fałęcki, Kosocice, Krzyszkowice, Wieliczka.  
[www.mbc.malopolska.pl/publication/96215](http://www.mbc.malopolska.pl/publication/96215)
30. Część XXX. Lato 2015 Śródmieście, Wesoła, Piasek, Półwsie Zwierzynieckie (Błonia), Zwierzyniec, Wola Justowska i Las Wolski, Dębniiki, Zakrzówek, Ludwinów, Pychowice, Podgórze, Wola Duchacka, Płaszów (Bagry), Prokocim, Rząka, Łagiewniki.  
[www.mbc.malopolska.pl/publication/97188](http://www.mbc.malopolska.pl/publication/97188)
31. Część XXXI. Jesień 2015. Śródmieście i Wawel, Kleparz, Piasek, Półwsie Zwierzynieckie (Błonia), Czarna Wieś, Zwierzyniec, Wola Justowska i Las Wolski, Bielany, Kryspinów i Olszanica.  
[www.mbc.malopolska.pl/publication/97189](http://www.mbc.malopolska.pl/publication/97189)
32. Część XXXII. Jesień 2015 (c.d.). Zakrzówek, Pychowice i okolica, Wola Duchacka, Płaszów (Bagry), Prokocim, Rząka, Krzyszkowice, Wieliczka..  
[www.mbc.malopolska.pl/publication/97190](http://www.mbc.malopolska.pl/publication/97190)
33. Część XXXIII. Przedzimy i zima 2015/2016. Zabytkowe Śródmieście, Kleparz, Piasek, Stradom i Kazimierz, Czarna Wieś, Półwsie Zwierzynieckie, Zwierzyniec, Wola Justowska i Las Wolski, Przegorzały, Bielany, Kryspinów, Dębniiki, Zakrzówek, Pychowice.  
[www.mbc.malopolska.pl/publication/98196](http://www.mbc.malopolska.pl/publication/98196)
34. Część XXXIV. Przedzimy i zima 2015/2016. c.d. Podgórze (kamieniołom Libana), Wola Duchacka (Park Duchacki i KL Płaszów), Bagry i stary Płaszów, Prokocim, Piaski Wielkie, Rząka, Kosocice, Rajska, Krzyszkowice.  
[www.mbc.malopolska.pl/publication/98197](http://www.mbc.malopolska.pl/publication/98197)

35. Część XXXV. Wiosna 2016. Zabytkowe Śródmieście, Wesoła, Stradom, Wzdłuż Wisły od Ludwinowa do Dębniak, Piasek, Półwsie Zwierzynieckie (Błonia), Zwierzyniec, Bielany, Cmentarz Rakowicki, Czyżyny.  
[www.mbc.malopolska.pl/publication/98198](http://www.mbc.malopolska.pl/publication/98198)
36. Część XXXVI. Wiosna 2016 (c.d.) Podgórze, Na styku Ludwinowa i Zakrzówka, Dębniak, Pychowice, Łagiewniki, Wola Duchacka, Płaszowskie Bagry, Prokocim, Rząka, Kosocice, Barycz, Krzyszkowice, Wieliczka, Kłaj, Marszowice, Wola Zręczycza, Zagórzany.  
[www.mbc.malopolska.pl/publication/98199](http://www.mbc.malopolska.pl/publication/98199)
37. Część XXXVII. Lato 2016. Piasek, Kazimierz, Zwierzyniec, Wola Duchacka, Płaszów, Prokocim, Rząka, Łagiewniki, Borek Fałęcki.  
[www.mbc.malopolska.pl/publication/98540](http://www.mbc.malopolska.pl/publication/98540)
38. Część XXXVIII. Jesień 2016. Planty, Wesoła, Piasek, Półwsie Zwierzynieckie, Zwierzyniec, Wola Justowska, Bielany, Kryspinów, Olszanica, Cmentarz Rakowicki.  
[www.mbc.malopolska.pl/publication/99085](http://www.mbc.malopolska.pl/publication/99085)
39. Część XXXIX. Jesień 2016 (c.d.). Dębniak, Zakrzówek, Pychowice, Podgórze, Wola Duchacka, Płaszów (Bagry), Prokocim, Piaski Wielkie, Rząka, Rajsko.  
[www.mbc.malopolska.pl/publication/99086](http://www.mbc.malopolska.pl/publication/99086)
40. Część XL. Zima 2016/2017. Śródmieście, Piasek, Wesoła, Zwierzyniec, Wola Justowska, Kazimierz, Podgórze, Wola Duchacka, Płaszów, Prokocim, Piaski Wielkie, Rząka, Borek Fałęcki, Olsza, Czyżyny-Rakowice. Edycja II.
41. Część XLI. Wiosna 2017. Śródmieście, Wawel i jego otoczenie, Kazimierz, Piasek, Czarna Wieś, Półwsie Zwierzynieckie, Zwierzyniec, Las Wolski (Sowiniec), Bielany, Grzegórzki, Cmentarz Rakowicki, Mistrzejowice, Batowice.  
[www.mbc.malopolska.pl/publication/101506](http://www.mbc.malopolska.pl/publication/101506)
42. Część XLII. Wiosna 2017 c.d. Dębniak, Zakrzówek, Ludwinów, Pychowice, Podgórze, Wola Duchacka, Płaszów (Bagry), Prokocim, Piaski Wielkie, Rząka, Krzyszkowice.  
[www.mbc.malopolska.pl/publication/101509](http://www.mbc.malopolska.pl/publication/101509)
43. Część XLIII. Lato 2017 c.d. Dębniak, Zakrzówek, Ludwinów, Pychowice, Podgórze, Wola Duchacka, Płaszów (Bagry), Prokocim, Piaski Wielkie, Rząka, Krzyszkowice.  
[www.mbc.malopolska.pl/publication/102151](http://www.mbc.malopolska.pl/publication/102151)
44. Część XLIV. Jesień 2017. Śródmieście, Wzdłuż Wisły, Piasek, Nowy Świat, Czarna Wieś, Półwsie Zwierzynieckie, Bielany, Kryspinów, Stradom, Kleparz, Krowodrza, Wesoła, Olsza, Grzegórzki, Dębniak, Zakrzówek, Ludwinów, Pychowice, Tyniec.  
[www.mbc.malopolska.pl/publication/102184](http://www.mbc.malopolska.pl/publication/102184)
45. Część XLV. Jesień 2017 c.d. Podgórze, KL Płaszów, Wola Duchacka, Płaszów (Bagry), Prokocim, Piaski Wielkie, Rząka.  
[www.mbc.malopolska.pl/publication/102185](http://www.mbc.malopolska.pl/publication/102185)

46. Część XLVI. Zima 2017/18. Śródmieście, Piasek, Krowodrza, Zwierzyniec, Przegorzały, Bielany, Balice i Olszanica, Stradom, Kazimierz, Wesoła, Olsza, Grzegórzki, Dąbie, Bieńczyce, Podgórze, Wola Duchacka, Płaszów (Bagry), Prokocim, Piaski Wielkie, Rząka, Krzyszkowice.  
[www.mbc.malopolska.pl/publication/102192](http://www.mbc.malopolska.pl/publication/102192)
47. Część XLVII. Wiosna 2018. Śródmieście, Wesoła, Wzdłuż Wisły, Kazimierz, Piasek, Nowy Świat, Czarna Wieś, Półwsie Zwierzynieckie, Podgórze, Olsza, Grzegórzki, Dąbie, Czyżyny.  
[www.mbc.malopolska.pl/publication/104457](http://www.mbc.malopolska.pl/publication/104457)
48. Część XLVIII. Wiosna 2018. C.d. Dębni, Zakrzówek, Ludwinów, Pychowice, Wola Duchacka, Płaszów (Bagry), Piaski Wielkie, Rząka, Borek Fałęcki, Rajsko, Kosocice.  
[www.mbc.malopolska.pl/publication/104458](http://www.mbc.malopolska.pl/publication/104458)
49. Część XLIX. Lato 2018. Planty, Śródmieście, Piasek, Nowy Świat, Wesoła, Olsza, Kazimierz, Jugowice, Skotniki, Kleszczów, Chełm, Mydlniki, Bronowice Wielkie, Podgórze, Wola Duchacka, Płaszów, Piaski Wielkie, Rząka, Czyżyny, Grębałów, Bieńczyce, Krzesławice, Lubocza, Wadów, Mogiła, Pleszów, Branice, Przewóz.  
[www.mbc.malopolska.pl/publication/104012](http://www.mbc.malopolska.pl/publication/104012)
50. Część L. Jesień 2018. Śródmieście, Wzdłuż Wisły, Kleparz, Piasek, Nowa Wieś, Czarna Wieś, Półwsie Zwierzynieckie, Zwierzyniec, Wola Justowska, Bronowice Wielkie, Wesoła, Olsza, Grzegórzki, Dąbie, Bieńczyce.  
[www.mbc.malopolska.pl/publication/113128](http://www.mbc.malopolska.pl/publication/113128)
51. Część LI. Jesień c.d. Dębni, Zakrzówek, Ludwinów, Pychowice, Kazimierz, Stradom, Podgórze, Wola Duchacka, Płaszów (Bagry), Prokocim, Piaski Wielkie, Rząka, Kurdwanów, Łagiewniki, Jugowice i Kosocice.  
[www.mbc.malopolska.pl/publication/113129](http://www.mbc.malopolska.pl/publication/113129)
52. Część LII. Zima 2018/2019. Śródmieście, Kleparz, Wesoła, Olsza, Grzegórzki, Dąbie, Bieńczyce, Piasek, Nowy Świat, Półwsie Zwierzynieckie, Zwierzyniec, Zakrzówek, Ludwinów, Kazimierz, Stradom, Podgórze, Wola Duchacka, Płaszów, Prokocim, Piaski Wielkie i Rząka.  
[www.mbc.malopolska.pl/publication/113130](http://www.mbc.malopolska.pl/publication/113130)
53. Część LIII. Przedwiośnie i wiosna 2019. Śródmieście, wzdłuż Wisły, Kleparz, Wesoła, Olsza, Grzegórzki, Dąbie, Piasek, Krowodrza, Biały Prądnik, Czarna Wieś, Półwsie Zwierzynieckie, Zwierzyniec, Wola Justowska, Bielany, Kryspinów, Olszanica.  
[www.mbc.malopolska.pl/publication/114436](http://www.mbc.malopolska.pl/publication/114436)
54. Część LIV. Przedwiośnie i wiosna 2019. C.d. Kazimierz, Dębni, Zakrzówek, Ludwinów, Pychowice, Podgórze, Wola Duchacka, Płaszów (Bagry), Prokocim, Piaski Wielkie, Rząka, Rajsko, Kosocice, Krzyszkowice, Zagórzany.  
[www.mbc.malopolska.pl/publication/114437](http://www.mbc.malopolska.pl/publication/114437)

55. Część LV. Lato 2019. Śródmieście, Kleparz, Wesoła, Piasek, Bronowice Wielkie, Zwierzyniec, Kazimierz, Zakrzówek, Podgórze, Wola Duchacka, Płaszów, Piaski Wielkie, Rząka, Krzyszkowice.  
[www.mbc.malopolska.pl/publication/115524](http://www.mbc.malopolska.pl/publication/115524)
56. Część LVI. Jesień 2019. Śródmieście, Wzdłuż Wisły, Kleparz, Piasek, Nowa Wieś, Czarna Wieś, Półwsie Zwierzynieckie, Zwierzyniec, Wola Justowska, Bronowice Wielkie, Wesoła, Olsza, Grzegórzki, Dąbie, Bieńczyce.  
[www.mbc.malopolska.pl/publication/119041](http://www.mbc.malopolska.pl/publication/119041)
57. Część LVII. Zima 2019/2020. Planty, Śródmieście, Piasek, Zwierzyniec, Wesoła, Olsza, Grzegórzki, Dąbie, Zakrzówek, Dębniaki, Pychowice, Kostrze, Podgórze, Wola Duchacka, Płaszów, Prokocim, Piaski Wielkie, Rząka.  
[www.mbc.malopolska.pl/publication/131157](http://www.mbc.malopolska.pl/publication/131157)
58. Część LVIII. Przedwiośnie i wiosna 2020. Śródmieście, Kleparz, Piasek, Nowy Świat, Czarna Wieś, Półwsie Zwierzynieckie, Zwierzyniec, Bielany i Las Wolski, Olsza, Grzegórzki, Dębniaki, Zakrzówek, Pychowice, Podgórze, Wola Duchacka (KL Płaszów), Płaszów (Bagry), Prokocim, Piaski Wielkie, Rząka.  
[www.mbc.malopolska.pl/publication/131175](http://www.mbc.malopolska.pl/publication/131175)
59. Część LIX. Lato 2020. Śródmieście, Piasek, Nowy Świat, Czarna Wieś, Półwsie Zwierzynieckie, Kleparz, Wesoła, Podgórze, Wola Duchacka, Płaszów.
60. Część LX. Jesień 2020. Uzupełnienie. Planty, Śródmieście, Wesoła, Piasek, Czarna Wieś, Krowodrza, Bronowice Wielkie, Dębniaki, Zakrzówek, Podgórze, Łagiewniki, Wola Duchacka, Płaszów, Prokocim, Piaski Wielkie, Rząka, Jugowice i Swoszowice.  
[www.mbc.malopolska.pl/publication/131380](http://www.mbc.malopolska.pl/publication/131380)
61. Część LXI. Zima 2020/2021. Półwsie Zwierzynieckie, Czarna Wieś, Bronowice Małe, Bronowice Wielkie, Mydlniki, Bieńczyce, Nad Wisłą i wokół Wawelu, Zakrzówek, Ludwinów, Podgórze, Wola Duchacka, Prokocim, Piaski Wielkie, Rząka.  
[www.mbc.malopolska.pl/publication/131381](http://www.mbc.malopolska.pl/publication/131381)
62. Część LXII. Wiosna 2021. Planty, Wawel, Śródmieście wokół Rynku Głównego, dawny Okół i jego otoczenie, Stradom, Kazimierz, Kleparz, Wesoła, Olsza, Grzegórzki  
[www.mbc.malopolska.pl/publication/132349](http://www.mbc.malopolska.pl/publication/132349)
63. Część 63. Wiosna 2021 c.d. Piasek, Nowy Świat, Czarna Wieś, Półwsie Zwierzynieckie, Zwierzyniec.  
[www.mbc.malopolska.pl/publication/132350](http://www.mbc.malopolska.pl/publication/132350)
64. Część 64. Wiosna 2021 c.d. 2. Dębniaki, Zakrzówek, Ludwinów, Podgórze, Wola Duchacka, Płaszów, Prokocim, Rząka, Kurdwanów, Krzyszkowice.  
[www.mbc.malopolska.pl/publication/132351](http://www.mbc.malopolska.pl/publication/132351)

### **A.III.6. Drzwi krakowskich kamienic czynszowych i domów podmiejskich**

1. Część I. Piasek i Nowy Świat.  
[www.mbc.malopolska.pl/publication/69109](http://www.mbc.malopolska.pl/publication/69109)
2. Część II. Śródmieście, Stradom, Kazimierz, Wesoła, Dębniki i Podgórze  
[www.mbc.malopolska.pl/publication/69110](http://www.mbc.malopolska.pl/publication/69110)
3. Część III. Śródmieście (c.d.), Piasek (c.d.), podmiejski Kraków.  
[www.mbc.malopolska.pl/publication/69430](http://www.mbc.malopolska.pl/publication/69430)
4. Część IV. Śródmieście (c.d.), Kleparz, Wesoła (c.d.).  
[www.mbc.malopolska.pl/publication/71803](http://www.mbc.malopolska.pl/publication/71803)
5. Część V. Śródmieście, Piasek, Kleparz i Wesoła – uzupełnienia.  
[www.mbc.malopolska.pl/publication/72474](http://www.mbc.malopolska.pl/publication/72474)
6. Część VI. Wesoła, Stradom i Kazimierz (c.d.) oraz podmiejska Krowodrza.  
[www.mbc.malopolska.pl/publication/730887](http://www.mbc.malopolska.pl/publication/730887)
7. Część VII. Piasek, Wesoła, Kazimierz i Podgórze – uzupełnienia.  
[www.mbc.malopolska.pl/publication/73088](http://www.mbc.malopolska.pl/publication/73088)
8. Część VIII. Piasek – uzupełnienia.  
[www.mbc.malopolska.pl/publication/73717](http://www.mbc.malopolska.pl/publication/73717)

### **A.III.7. Detale krakowskich czynszówek i domów. Wybrane drzwi i portale, klamki, okna i obramienia, witraże i figury naścienne.**

1. Część I. Zabytkowe Śródmieście.  
[www.mbc.malopolska.pl/publication/88307](http://www.mbc.malopolska.pl/publication/88307)
2. Część II. Kleparz, Stradom, Kazimierz, Wesoła, Piasek i Nowy Świat.  
[www.mbc.malopolska.pl/publication/88308](http://www.mbc.malopolska.pl/publication/88308)
3. Część III. Kalejdoskop krakowski i Kraków podmiejski.  
[www.mbc.malopolska.pl/publication/89316](http://www.mbc.malopolska.pl/publication/89316)
4. Część IV. Śródmieście, Wesoła, Kleparz, Piasek, Stradom, Podgórze, podmiejska Mogiła.  
[www.mbc.malopolska.pl/publication/90757](http://www.mbc.malopolska.pl/publication/90757)
5. Część V. Śródmieście, Wesoła, Piasek, Nowy Świat, Czarna Wieś, Podgórze. Podmiejski Kraków: Zakrzówek i Wola Duchacka.  
[www.mbc.malopolska.pl/publication/94203](http://www.mbc.malopolska.pl/publication/94203)
6. Część VI. Uzupełnienia: Śródmieście, Kleparz, Piasek i Podgórze. Podmiejski Kraków: Krowodrza, Nowa Wieś, Wola Justowska, Zwierzyniec, Zakrzówek, Ludwinów i Tynec.  
[www.mbc.malopolska.pl/publication/96154](http://www.mbc.malopolska.pl/publication/96154)
7. Część VII. Śródmieście, Piasek, Kazimierz i Podgórze.  
[www.mbc.malopolska.pl/publication/102182](http://www.mbc.malopolska.pl/publication/102182)
8. Część VIII. Kraków podmiejski. Czarna Wieś, Półwie Zwierzynieckie, Zwierzyniec, Wola Justowska, Przegorzały, Warszawskie, Grzegórzki, Dąbie, Bieńczyce, Krzesławice i Mogiła, Dębniki, Zakrzówek, Ludwinów, Płaszów i Prokocim.  
[www.mbc.malopolska.pl/publication/102183](http://www.mbc.malopolska.pl/publication/102183)

9. Część IX. Wesoła i Kraków podmiejski: Jugowice, Łęg, Bieńczyce, Krzesławice, Mogiła, Grębałów, Lubocza, Wadów, Pleszów, Branice i Przewóz  
[www.mbc.malopolska.pl/publication/102191](http://www.mbc.malopolska.pl/publication/102191)
10. Część X. Kalejdoskop Krakowski. Śródmieście, Kleparz, Wesoła, Grzegórzki, Dąbie, Piasek, Bronowice Wielkie, Zwierzyniec, Wola Justowska, Kazimierz, Podgórze, Prokocim, Wola Duchacka, Jugowice, „Chałupa u Szpinaka”.  
[www.mbc.malopolska.pl/publication/113131](http://www.mbc.malopolska.pl/publication/113131)
11. Część XI. Zdjęcia i wspomnienia Stanisławy Markowskiej dotyczące kamienicy Louisów.  
[www.mbc.malopolska.pl/publication/113132](http://www.mbc.malopolska.pl/publication/113132)

### **A.III.8. Migawki z Cmentarza Rakowickiego**

1. Część I. 21.02.2009 – 14.04.2017  
[www.mbc.malopolska.pl/publication/102198](http://www.mbc.malopolska.pl/publication/102198)
2. Część II. 18.10.2017 – 13.04.2018  
[www.mbc.malopolska.pl/publication/102200](http://www.mbc.malopolska.pl/publication/102200)
3. Część III. 16.10.2018 – 23.12.2018  
[www.mbc.malopolska.pl/publication/1044590](http://www.mbc.malopolska.pl/publication/1044590)
4. Część IV. Uzupełnienia z lat 2007-2013 oraz zdjęcia od 17.04.2019-01.11.2019  
[www.mbc.malopolska.pl/publication/116550](http://www.mbc.malopolska.pl/publication/116550)
5. Część V. Zdjęcia od 25.12.2009 do 10.06.2020  
[www.mbc.malopolska.pl/publication/131177](http://www.mbc.malopolska.pl/publication/131177)

### **A.III.9. Krakowskie i podkrakowskie jeziora, stawy, rozlewiska i mokradła**

1. Część I.  
Dawna plaża pod Wawelem, Planty, Bronowice Wielkie, Czarna Wieś, Błonia, Zwierzyniec, Mydlniki i Kryspinów, Zakrzówek, Ludwinów, pogranicze Pychowic i Bodzowa, pychowickie łąki, Przegorzały i Bielany, posolvay'owskie stawy w Borku Fałęckim, okolice Bonarki, kamieniołom Libana, teren KL Płaszów, Bagry, nabrzeże Wisły w Rybitwach i Płaszowie, Dąbie, łąki mogiłskie, Bieńczyce i Olsza.  
[www.mbc.malopolska.pl/publication/74564](http://www.mbc.malopolska.pl/publication/74564)
2. Część II.  
Parki: w Nowym i Starym Prokocimiu, Wola Duchacka, Piaski Wielkie, Rząka, Krzyszkowice, Rajsko, Kosocice, Barycz i Wieliczka.  
[www.mbc.malopolska.pl/publication/74567](http://www.mbc.malopolska.pl/publication/74567)

**A.III.10. Liczne albumy o Krakowie i jego okolicach opublikowane na mojej stronie serwisu społecznościowego Facebook:**  
<http://pl-pl.facebook.com/people/Leszek-Grabowski/100000321665908>

## **B. Opracowania dotyczące Ziemi Gdowskiej**

### **B.I. Sagi i historie rodzinne**

1. Saga rodu Grabowskich z Bilczyc i Liplasa koło Gdowa. Edycja XVIII uzup.  
[www.mbc.malopolska.pl/publication/8610](http://www.mbc.malopolska.pl/publication/8610)
2. Saga rodu Chanków i Kędrynów z Podolan i okolic Gdowa. Edycja VI uzup.  
[www.mbc.malopolska.pl/publication/10372](http://www.mbc.malopolska.pl/publication/10372)
3. Szkic do historii badań nad drzewem genealogicznym rodu Chanków z Podolan i okolic Gdowa.  
[www.mbc.malopolska.pl/publication/14677](http://www.mbc.malopolska.pl/publication/14677)
4. Notka o rodach: Kaletów – „Wójcioków”, Augustynków – „Frysiów” i Mrozowskich z Bilczyc koło Gdowa. Edycja X uzup.  
[www.mbc.malopolska.pl/publication/13924](http://www.mbc.malopolska.pl/publication/13924)

### **B.II. Albumy o Ziemi Gdowskiej**

#### **B.II.1. Gdów i jego okolice – odchodzący świat**

1. Część I. Gdów, Bilczyce, Liplasz, Podolany, Wola Zręczycka, Jaroszkówka, Lipnica Murowana. Edycja II.  
[www.mbc.malopolska.pl/publication/15443](http://www.mbc.malopolska.pl/publication/15443)
2. Część II. Gdów, Przebieczany, Marszowice, Jaroszkówka, Kobylec, Klęczana, Wola Zręczycka.  
[www.mbc.malopolska.pl/publication/15730](http://www.mbc.malopolska.pl/publication/15730)
3. Część III. Wiatowice, Niegowić, Marszowice, Bilczyce, Gdów, Grzybowa, Zręczyce, Wola Zręczycka, Klęczana, Łapanów, Szlak Papieski - odcinek od Klęczany do Łapanowa. Edycja II.  
[www.mbc.malopolska.pl/publication/15731](http://www.mbc.malopolska.pl/publication/15731)
4. Część IV. Bilczyce, Gdów, Podolany, Wola Zręczycka i Zręczyce. Edycja II.  
[www.mbc.malopolska.pl/publication/17022](http://www.mbc.malopolska.pl/publication/17022)
5. Część V. Bilczyce, Liplasz, Niegowić, Gdów i Grzybowa.  
[www.mbc.malopolska.pl/publication/17844](http://www.mbc.malopolska.pl/publication/17844)
6. Część VI. Zagórzany, Gdów, Podolany, Jaroszkówka, Wieniec, Nieznanowice, Marszowice, Bilczyce i Łazany.  
[www.mbc.malopolska.pl/publication/21257](http://www.mbc.malopolska.pl/publication/21257)
7. Część VII. Lednica Górna, Trąbki, Łazany Bilczyce, Gdów, Marszowice, Wola Zręczycka i Zagórzany.  
[www.mbc.malopolska.pl/publication/24065](http://www.mbc.malopolska.pl/publication/24065)
8. Część VIII. Łazany, Gdów, Niegowić, Krakuszowice, Grodkowice, Klęczana, Kobylec i Łapanów  
[www.mbc.malopolska.pl/publication/56963](http://www.mbc.malopolska.pl/publication/56963)
9. Część IX. Nieznanowice, Pierzchów, Cichawa. Szlak Papieski – odcinek od Niegowici do granic Klęczany.  
[www.mbc.malopolska.pl/publication/58646](http://www.mbc.malopolska.pl/publication/58646)



10. Część X. Łazany, Bilczyce, Gdów, Pierzchów, Niegowić i Wiatowice. Edycja II.  
[www.mbc.malopolska.pl/publication/61319](http://www.mbc.malopolska.pl/publication/61319)
11. Część XI. Jawczyce, Liplas, Gdów, Wola Zręczycka, Kobylec; wybrane archiwalia.  
[www.mbc.malopolska.pl/publication/77982](http://www.mbc.malopolska.pl/publication/77982)
12. Część XII. Gdów, Marszowice, Jaroszkówka, Kobylec; kilka wyburzonych już chałup z Gdowa, Marszowic i Kobylca. Edycja II.  
[www.mbc.malopolska.pl/publication/85467](http://www.mbc.malopolska.pl/publication/85467)
13. Część XIII. Rekonesans po Gdowie a.d. 2015, Bilczyce, Jawczyce, Podolany, Wola Zręczycka, Marszowice. Edycja IV.  
[www.mbc.malopolska.pl/publication/94401](http://www.mbc.malopolska.pl/publication/94401)
14. Część XIV. Muzeum Dwór Feillów w Woli Zręczyckiej koło Gdowa, jego historia, otoczenie i okolica. Zagórzany. Edycja II.  
[www.mbc.malopolska.pl/publication/98706](http://www.mbc.malopolska.pl/publication/98706)
15. Część XV. Podolany i ich otoczenie.  
[www.mbc.malopolska.pl/publication/119043](http://www.mbc.malopolska.pl/publication/119043)

### **C. Budownictwo ludowe, małomiasteczkowe i dworskie oraz kapliczki i inne pamiątki Ziemi Krakowskiej**

1. Część I. Gdów. Edycja III.  
[www.mbc.malopolska.pl/publication/94399](http://www.mbc.malopolska.pl/publication/94399)
2. Część II. Bilczyce, Jawczyce, Grzybowa, Łazany, Zręczyce, Wola Zręczycka, Edycja II.  
[www.mbc.malopolska.pl/publication/94400](http://www.mbc.malopolska.pl/publication/94400)
3. Część III. Dobczyce i ich okolice.  
[www.mbc.malopolska.pl/publication/99109](http://www.mbc.malopolska.pl/publication/99109)
4. Część IV. Bochnia i jej okolice.  
[www.mbc.malopolska.pl/publication/102150](http://www.mbc.malopolska.pl/publication/102150)
5. Część V. Lanckorona i jej okolice: Izdebnik i Krzywaczka. Ed. II.  
[www.mbc.malopolska.pl/publication/113133](http://www.mbc.malopolska.pl/publication/113133)
6. Część VI. Orawski Park Etnograficzny w Zubrzycy Górnej.  
[www.mbc.malopolska.pl/publication/114434](http://www.mbc.malopolska.pl/publication/114434)
7. Część VII. Nadwiślański Park Etnograficzny w Wygielzowie.  
[www.mbc.malopolska.pl/publication/114435](http://www.mbc.malopolska.pl/publication/114435)
8. Część VIII. Lipnica Murowana, Lipnica Dolna i Górna.  
[www.mbc.malopolska.pl/publication/115508](http://www.mbc.malopolska.pl/publication/115508)
9. Część IX. Łapanów i jego okolice.  
[www.mbc.malopolska.pl/publication/119042](http://www.mbc.malopolska.pl/publication/119042)
10. Część X. Ojców.  
[www.mbc.malopolska.pl/publication/131155](http://www.mbc.malopolska.pl/publication/131155)
11. Część XI. Niegowić i jej okolica: Liplas, Wiatowice, Krakuszowice, Cichawa, Grodkowice, Pierzchów, Nieznanowice i Marszowice.  
[www.mbc.malopolska.pl/publication/131156](http://www.mbc.malopolska.pl/publication/131156)

## D. Opracowania dotyczące Ziemi Krakowskiej.

### D.I. Dawny świat okolic Krakowa

1. Część I. Dobczyce i Dziekanowice. Edycja II.  
[www.mbc.malopolska.pl/publication/19619](http://www.mbc.malopolska.pl/publication/19619)
2. Część II. Wieliczka i Rożnowa.  
[www.mbc.malopolska.pl/publication/19620](http://www.mbc.malopolska.pl/publication/19620)
3. Część III. Wieliczka i jej okolice (c.d.). Wieliczka, Czarnochowice, Lednica Górna, Przebieczany, Biskupice, Szczygłów, Surówki – Zabłocie.  
[www.mbc.malopolska.pl/publication/21938](http://www.mbc.malopolska.pl/publication/21938)
4. Część IV. Wieliczka i jej okolice (cd). Wieliczka, Krzyszkowice, Lednica Górna, Czarnochowice i Śledziejowice.  
[www.mbc.malopolska.pl/publication/56793](http://www.mbc.malopolska.pl/publication/56793)
5. Część V. Łapanów i jego okolice. Łapanów, Kobylec, Jaroszkówka, Szlak Papieski – odcinek od Łapanowa do Kobylca.  
[www.mbc.malopolska.pl/publication/56794](http://www.mbc.malopolska.pl/publication/56794)
6. Część VI. Dobczyce i ich okolice (c.d.). Dobczyce i Kornatka. Edycja II.  
[www.mbc.malopolska.pl/publication/57409](http://www.mbc.malopolska.pl/publication/57409)
7. Część VII. Mozaika podkrakowska. Edycja III.  
Puszcza Niepołomicka i jej okolice, Brzesko Nowe, Pleszów, Kościelniki i Górka Kościelnicza, Zielonki, Korzkiew i ich okolice, Rudawa i jej okolice, Wola Zręczycka i Zagórzany, wokół Dobczyc i Podchybie koło Lanckorony. Dodatek – Podkarpacie, okolice Rzeszowa: Świlcza, Mrowla i Bratkowice.  
[www.mbc.malopolska.pl/publication/59373](http://www.mbc.malopolska.pl/publication/59373)
8. Część VIII. Bochnia i jej okolice. Ziemia Tarnowska. Bochnia, Łapczyca, Lipnica Murowana, Jasień Brzeski, Tarnów i Ładna. Cmentarze wojenne o okresie I-ej wojny światowej z okolic Tarnowa. Edycja IV.  
[www.mbc.malopolska.pl/publication/59639](http://www.mbc.malopolska.pl/publication/59639)
9. Część IX. Wieliczka i jej okolice (c.d.). Wokół centrum Wieliczki, Krzyszkowice oraz panoramy z Chabrowego Wzgórza, Śledziejowice i Kokotów.  
[www.mbc.malopolska.pl/publication/62561](http://www.mbc.malopolska.pl/publication/62561)
10. Część X. Wieliczka i jej okolice (c.d.). Lednica Górna, wokół centrum Wieliczki, Krzyszkowice oraz panoramy z Chabrowego Wzgórza, krajobrazy wokół Baryczy. Edycja II.  
[www.mbc.malopolska.pl/publication/69387](http://www.mbc.malopolska.pl/publication/69387)
11. Część XI. Bochnia i jej okolice (c.d.). Bochnia i Łapczyca. Edycja II.  
[www.mbc.malopolska.pl/publication/70813](http://www.mbc.malopolska.pl/publication/70813)
12. Część XII. Wieliczka i jej okolice (c.d.). Rekonesans wokół wzgórza Pod Baranem.  
[www.mbc.malopolska.pl/publication/71484](http://www.mbc.malopolska.pl/publication/71484)
13. Część XIII. Wieliczka i jej okolice (c.d.). Migawki z Wieliczki. Jeszcze jeden spacer po dawnych Krzyszkowicach.  
[www.mbc.malopolska.pl/publication/724743](http://www.mbc.malopolska.pl/publication/724743)

14. Część XIV. Wieliczka i jej okolice c.d. Galicyjskiej Wieliczki ciąg dalszy, Wzgórze Kaim. Edycja II.  
[www.mbc.malopolska.pl/publication/76407](http://www.mbc.malopolska.pl/publication/76407)
15. Część XV. Migawki z trasy: Staniątki, Niepołomice, Wola Batorska, Uście Solne, Szczurowa, Żabno, Ujście Jezuickie, Opatowiec, Gręboszów. Cmentarze wojenne i pomniki z okresu I-ej wojny światowej (c.d.): Wola Batorska - Sitowiec, Biskupice Radłowskie, Otfinów, Ujście Jezuickie, Gręboszów. Okolice Brzeska i Tarnowa – uzupełnienia. Edycja II.  
[www.mbc.malopolska.pl/publication/77197](http://www.mbc.malopolska.pl/publication/77197)
16. Część XVI. Wieliczka (c.d.) i kalejdoskop podkrakowski. Wielickich widoków ciąg dalszy, Krzyszkowice, Bilczyce, Staniątki, Niepołomice, Podłęże, Zakrzów, Świątyniki Górne, Kryspinów, Aleksandrowice i Kleszczów. Edycja II.  
[www.mbc.malopolska.pl/publication/96911](http://www.mbc.malopolska.pl/publication/96911)
17. Część XVII. Cholerzyn, Liszki, Kaszów, Nowa Wieś Szlachecka, Rybna, Przeginia Duchowna, Brodła, Babice, Wygietzów, Marcyporęba, Jawiszowice, Gdów, Marszowice, Podolany, Wola Zręczycka, Zagórzany, Kobylec, Lipnica Górna. Edycja II.  
[www.mbc.malopolska.pl/publication/115523](http://www.mbc.malopolska.pl/publication/115523)
18. Część XVIII. Wieliczka, Gdów, Wola Zręczycka, Zagórzany, Kobylec, Piekary i Tyniec, Liszki, Mników i Wyciąże.  
[www.mbc.malopolska.pl/publication/131260](http://www.mbc.malopolska.pl/publication/131260)
19. Część XIX. Bronowice Małe i Wielkie, Mydlniki, Kobylany, Balice, Aleksandrowice, Morawica, Olszanica, Chełm, Kryspinów, Cholerzyn, Kaszów, Mników, Czernichów, Jeziorzany, Piekary, Tyniec, Skawina, Radziszów, Biertowice, Kalwaria Zebrzydowska, Bugaj, Świątyniki, Iwanowice, Uście Solne, Niedary, Świniary, Targoszów, Zawoja, Czaniec, Roczyny, Rzyki, Brzeźnica.  
[www.mbc.malopolska.pl/publication/131261](http://www.mbc.malopolska.pl/publication/131261)
20. Część XX. Gdów, Podolany, Marszowice, Wola Zręczycka, Zagórzany, Szarów, Wieliczka  
[www.mbc.malopolska.pl/publication/132352](http://www.mbc.malopolska.pl/publication/132352)
21. Część XXI. Modlnica, Dębnik, Czatkowice, Tenczynek, Szczyglice, Balice, Aleksandrowice, Morawica, Cholerzyn, Liszki, Kaszów, Mników, Nowa Wieś Szlachecka, Czernichów, Skawina, Jurczyce, Krzęcin, Radziszów, Wola Radziszowska, Głogoczów, Krzyszkowice, Świątyniki Górne, Krzywaczka, Biertowice, Sułkowice, Lubień, Pcim, Dobczyce, Lanckorona.  
Zbiór zawiera fotografie: Przemysława Wesołowskiego  
[www.mbc.malopolska.pl/publication/132353](http://www.mbc.malopolska.pl/publication/132353)

## **E. Przydrożne zabytki sztuki sakralnej z rejonów: Krakowa, jego okolic i Ziemi Krakowskiej**

### **E.I. Zabytkowe figury, kapliczki i krzyże przydrożne z rejonu Krakowa i jego okolic.**

1. Część I. Dawne przedmieścia Krakowa i podkrakowskie wsie.  
[www.mbc.malopolska.pl/publication/21231](http://www.mbc.malopolska.pl/publication/21231)
2. Część II. Centrum Krakowa w obrębie dawnego rdzenia austriackiej twierdzy.  
[www.mbc.malopolska.pl/publication/21258](http://www.mbc.malopolska.pl/publication/21258)
3. Część III. Ziemia Krakowska. Wieliczka, Gdów, Dobczyce i ich okolice.  
[www.mbc.malopolska.pl/publication/21259](http://www.mbc.malopolska.pl/publication/21259)
4. Część IV. Centrum Krakowa w obrębie dawnego rdzenia austriackiej twierdzy – uzupełnienia.  
[www.mbc.malopolska.pl/publication/74586](http://www.mbc.malopolska.pl/publication/74586)
5. Część V. Ziemia Krakowska cd.  
Wieliczka i jej okolice, Trąbki, Łazany, Gdów i jego okolice, Szlak Papieski: Niegowić – Marszowice – Klęczana - Kobylec - Łapanów, Łapanów i jego okolice, Niepołomice i ich okolice, Dołęga koło Szczurowej, Kościelniki, Bochnia i jej okolice, Dębno Tarnowskie, Żabno i jego okolice, Wola Pogórska.  
[www.mbc.malopolska.pl/publication/77198](http://www.mbc.malopolska.pl/publication/77198)

## **F. Opracowania dotyczące Podkarpacia**

- F.1. Zarys dziejów rodzin Lubasów i Kokoszków ze Świlczy koło Rzeszowa.  
Uzup.  
[www.mbc.malopolska.pl/publication/131173](http://www.mbc.malopolska.pl/publication/131173)

### **F.2. Budownictwo ludowe, małomiasteczkowe i dworskie oraz umykające krajobrazy Podkarpacia**

1. Część I. Świlcza i jej okolice: Rudna Wielka i Rudna Mała, Mrowla, Trzciana i Bratkowice.  
[www.mbc.malopolska.pl/publication/131171](http://www.mbc.malopolska.pl/publication/131171)
2. Część II. Tyczyn i Budziwój.  
[www.mbc.malopolska.pl/publication/131172](http://www.mbc.malopolska.pl/publication/131172)

## F. Artykuły, audycje radiowe oraz telewizyjne

### Głos Wielicki ([www.wielicki.glos24.pl](http://www.wielicki.glos24.pl))

1. Nr 1 (styczeń 2009) – „Odchodzący świat”.
2. Nr 2 (luty 2009) – „Negatyw na szklanej płytce”.
3. Nr 10 (październik 2009) – „Zapomniany mieszkaniec Bilczyc”; o Franciszku Augustynku – „Antonim Wichurze” - w setną rocznicę jego narodzin.
4. Nr 12 (grudzień 2009) – „Bilczyce z lat mego dzieciństwa”
5. Nr 1 (styczeń 2010) – „Bajeczna chałupa mojej babki z Bilczyc”. Część 1.
6. Nr 2 (luty 2010) – „Bajeczna chałupa mojej babki z Bilczyc”. Część 2.
7. Nr 3 (marzec 2010) – „Bajeczna chałupa mojej babki z Bilczyc”. Część 3.
8. Nr 4 (kwiecień 2010) – „Gdów z lat mojego dzieciństwa - początku lat 60-tych XX-go wieku”. Część 1.
9. Nr 5 (maj 2010) – „Gdów z lat mojego dzieciństwa - początku lat 60-tych XX-go wieku”. Część 2.
10. Nr 6 (czerwiec 2010)– „Tradycja nazw i przezwisk z dawnych Bilczyc”. Część 1.
11. Nr 7 (lipiec 2010) – „Tradycja nazw i przezwisk z dawnych Bilczyc”. Część 2”.
12. Nr 8 (sierpień 2010) – „Moja prababka „Magdusia”. Część 1.
13. Nr 10 (październik 2010) – „Moja prababka „Magdusia”. Część 2.
14. Nr 1 (styczeń 2011). „Wspomnienie Marcina Ciężarka”.
15. Nr 2 (luty 2011). „Jan Kaczmarczyk – zapomniana ofiara zbrodni katyńskiej”.
16. Nr 3 (marzec 2012). „Moja Babcia Bogdzina”.
17. Nr 9 (wrzesień 2012). „Z dziejów dworu w Bilczycach”.

### Wiadomości (10.2011)

[www.wiadomosci.krakow.pl](http://www.wiadomosci.krakow.pl)

O mnie. Barbara Bączek. „Dokumentalista z sercem”

### Dziennik Polski (19-20.01.2013)

O mnie. Paulina Polak. „Fotografuje taki Kraków, który powoli przechodzi do przeszłości”.

<http://www.dziennikpolski24.pl/artukul/3214128,fotografuje-krakow-ktory-powoli-odchodzi-do-przeszlosci,id,t.html>

## **Gazeta Gdowianin**

Artykuły i notki na temat Ziemi Gdowskiej, publikowane na internetowej stronie w/w gazety – [www.gazetagdowianin.pl](http://www.gazetagdowianin.pl), w tym wywiad sprzed wielu lat, udzielony Panu Marcinowi Chytkowskiemu z Fundacji Stryszowianin, opublikowany w internetowej wersji Gazety Gdowianin w październiku roku 2020.

<https://www.gazetagdowianin.pl/wiadomosci-z-gminy-gdow/wywiad-z-leszkiem-grabowskim/>

## **Krowoderska.pl**

Wywiad ze mną Andrzeja Śledzia: „Coś było piękne powinno trwać”, z dnia 14.01.2016 – [www.krowoderska.pl](http://www.krowoderska.pl)  
krowoderska.pl/cos-co-bylo-piekne-powinno-trwac/

## **Dziennik Polski i Dziennik Polski 24 z dnia 29.01.2018**

Artykuł Małgorzaty Mrowiec z moimi sugestiami i zdjęciami: „Kraków pilnie potrzebuje skansenu! To ostatni moment na ratowanie ginącej dawnej zabudowy”

[http://www.dziennikpolski24.pl/region/kronika-krakowska/a/krakow-pilnie-potrzuje-skansenu-to-ostatni-moment-na-ratowanie-ginacej-dawnej-zabudowy,12887902/?utm\\_source=social-media-facebook&utm\\_medium=przycisk-gora](http://www.dziennikpolski24.pl/region/kronika-krakowska/a/krakow-pilnie-potrzuje-skansenu-to-ostatni-moment-na-ratowanie-ginacej-dawnej-zabudowy,12887902/?utm_source=social-media-facebook&utm_medium=przycisk-gora)

## **Dziennik Polski 24 z dnia 14.03.2018.**

Artykuł Małgorzaty Mrowiec, ilustrowany moimi zdjęciami: „Piękne stare chałupy znikają z krajobrazu Krakowa. Ktoś zadba o stworzenie skansenu?”

<http://www.dziennikpolski24.pl/region/wiadomosci-krakow/a/piekne-stare-chalupy-znikaja-z-krajobrazu-krakowa-ktos-zadba-o-stworzenie-skansenu,13005674/>

## **Polskie Radio Kraków**

Rozmowa z red. Grzegorzem Krzywakiem o dawnych kąpieliskach w Krakowie (28.06.2017)

<http://www.radiokrakow.pl/wiadomosci/krakow/kapielsko-na-zakrzowku-darmowe-dla-posiadaczy-krakowskiej-karty-miejskiej/>

## **Polskie Radio Kraków**

Moje opowieści o krakowskim Piasku w rozmowie z red. Marzeną Florkowską (05.02-09.02.2018) w programie Pod Lupą

<http://www.radiokrakow.pl/audycje/pod-lupa/pod-lupa-na-krakowskim-piasku/>

## Polskie Radio Kraków

Reportaż Grzegorza Krzywaka o fontannach krakowskich – tych dawnych i tych współczesnych (27.02.2018)

<http://www.radiokrakow.pl/wiadomosci/krakow/gdzie-sie-podzialy-krakowskie-fontanny/>

## Rajski Piasek – spotkanie w Artotece WBP w Krakowie w dniu 06.03.2018



Relacja na żywo w Youtube

<https://www.youtube.com/watch?v=rG1kpe-cepM&feature=share>

## Polskie Radio Kraków – reportaż Magdaleny Zbylut z dnia 28.06.2018.

„Czy powstanie krakowski skansen – pomysł wraca po raz trzeci”.

<http://www.radiokrakow.pl/wiadomosci/krakow/czy-powstanie-krakowski-skansen-pomysl-wraca-po-raz-trzeci-zdjecia/>

## TVP Kraków – Kronika Krakowska z dnia 08.07.2008

Reportaż Moniki Dziury: CZY W KRAKOWIE POWSTANIE SKANSEN? TO OSTATNIA SZANSA NA RATUNEK DLA STARYCH CHAŁUP.

<http://krakow.tvp.pl/37999421/czy-w-krakowie-powstanie-skansen-to-ostatnia-szansa-na-ratunek-dla-starych-chalup>

**Dziennik Polski z dnia 17.09.2018**

**Artykuł Magdaleny Mrowiec** (z moimi zdjęciami w wersji internetowej)  
**Skansen: chałupy, karczma, krowy....**

<https://dziennikpolski24.pl/skansen-chalupy-karczma-krowy-nowe-muzeum-mogloby-powstac-w-nowej-hucie-za-dwa-lata/ar/13498315>

**Radio Kraków – „Urok starych chałup” - reportaż Marzeny Florkowskiej w programie Pod Lupą w dniu 06.05.2019**

<http://www.radiokrakow.pl/audycje/pod-lupa/urok-starych-chalup/?fbclid=IwAR1Tdcd8v83PGNOJU8I7vIQyVonK-ZodQc18o8CFZXXq0Lk1YsprHGDeYds/>

**Reportaż Moniki Dziury z Kroniki Krakowskiej w TVP 3 z dnia 11.11.2019**

**„Krakowski skansen powstanie w Nowej Hucie”**

<https://krakow.tvp.pl/45289207/krakowski-skansen-powstanie-w-nowej-hucie?fbclid=IwAR0n9XtOmfXwjGouGJRQPpoZDdC65FmzZMMkFRVYCOaYcKpxEzRhC16MBok>

**Artykuł Małgorzaty Mrowiec z moimi zdjęciami i tekstem w Dzienniku Polskim: „Na tropie Krakowa, którego już.... nie ma. Zobacz, jak zmienił się krajobraz miasta w zaledwie kilkadziesiąt lat”.**

[https://dziennikpolski24.pl/na-tropie-krakowa-ktorego-juz-nie-ma-zobacz-jak-zmienil-sie-krajobraz-miasta-w-zaledwie-kilkadziesiat-lat-zdjecia/ar/c15-14849361?fbclid=IwAR38luUMHWDjA8AQFwFWRx-1PbVPDJFzChw\\_0NAN1X53Glxfegtcyk6Vjr0](https://dziennikpolski24.pl/na-tropie-krakowa-ktorego-juz-nie-ma-zobacz-jak-zmienil-sie-krajobraz-miasta-w-zaledwie-kilkadziesiat-lat-zdjecia/ar/c15-14849361?fbclid=IwAR38luUMHWDjA8AQFwFWRx-1PbVPDJFzChw_0NAN1X53Glxfegtcyk6Vjr0)

**O fontannie prof. Zina w Radio Eska**

[https://www.eska.pl/krakow/koniec-poniewierki-fontanny-zina-zabytek-stanal-w-parku-jerzmanowskich-aa-MFY1-ZadL-a1qq.html?fbclid=IwAR1a4g-8Srf8xLB\\_PiOaJJsfVhD694lf3eTCDwE43yDiCz-ONP5dXIA7VEk](https://www.eska.pl/krakow/koniec-poniewierki-fontanny-zina-zabytek-stanal-w-parku-jerzmanowskich-aa-MFY1-ZadL-a1qq.html?fbclid=IwAR1a4g-8Srf8xLB_PiOaJJsfVhD694lf3eTCDwE43yDiCz-ONP5dXIA7VEk)

**O dramatycznej zabudowie Półwsia Zwierzynieckiego  
Kronika Krakowska z dnia 01.06.2020**

<https://www.facebook.com/tvp3krakow/videos/689062808542333/UzpfSTEwMDAwMDMyMTY2NTkwODozMTc5NjY0NjgyMDU0MjIz/>



**„Spacer po Garbarach”. Moje opowieści o Piasku sprzed 60 lat – pięcioczęściowy film, który powstał na zamówienie Muzeum Krakowa w ramach projektu realizowanego przez Dom Zwierzyniecki: „Zwierzyniec zaprasza Garbary”.**

Część I.

<https://www.facebook.com/watch/?v=294634634941344>

Część II

<https://www.facebook.com/watch/?v=350540442612113>

Część III

<https://www.facebook.com/watch/?v=791311341611557>

Część IV

<https://www.facebook.com/watch/?v=988264891624351>

Część V

<https://www.facebook.com/watch/?v=3116460041801936>

**„Coraz bliżej skansenu” reportaż Moniki Dziury w Kronice Krakowskiej na antenie TVP 3 Kraków w dniu 01.09.2020**

<https://krakow.tvp.pl/49665568/coraz-blizej-powstania-skansenu-w-krakowie?fbclid=IwAR0jE0W0GHAY8uUZYI8DTkc1BweyL1veZIMJzyQVZjCBsVbjtr1mIyDRKmg>

**„Przedświąteczny Kraków”, rozmowa z redaktor Marzeną Florkowską z Radio Kraków o realiach Piasku z lat 60.**

**Audycja Przed Hejnałem z dnia 21.12.2020.**

<https://www.radiokrakow.pl/audycje/przy-okazji/przedswiateczny-krakow/>

**„Co stanie w krakowskim skansenie?” – reportaż red. Moniki Dziury w Kronice Krakowskiej w TVP 3 Kraków w dniu 22.03.2021**

[https://krakow.tvp.pl/52916082/co-stanie-w-krakowskim-skansenie?fbclid=IwAR2y6YI504NHbIMXpOXxscGKQ3NQNmkBxXZPHGD\\_AYHBQrSwm8dyWhcudV8](https://krakow.tvp.pl/52916082/co-stanie-w-krakowskim-skansenie?fbclid=IwAR2y6YI504NHbIMXpOXxscGKQ3NQNmkBxXZPHGD_AYHBQrSwm8dyWhcudV8)

**„Trwa rewitalizacja Parku Jordana w Krakowie – reportaż red.**

**Moniki Dziury w Kronice Krakowskiej w dniu 10.04.2021,**

gdzie wyrażam swoje zdanie na temat przyszłości Jordanówki

[https://krakow.tvp.pl/53243325/trwa-rewitalizacja-parku-jordana-w-krakowie?fbclid=IwAR3csSwGbxOFoLumuP-y2jIGis5rHV\\_6OSHlIvWI2oyKUialZzbXLvMVM4g](https://krakow.tvp.pl/53243325/trwa-rewitalizacja-parku-jordana-w-krakowie?fbclid=IwAR3csSwGbxOFoLumuP-y2jIGis5rHV_6OSHlIvWI2oyKUialZzbXLvMVM4g)

**Wspomnienie Bagrów Ludwinowskich w rozmowie z Jakubem Kusym na antenie Radio Eska (15.11.2021)**

<https://www.eska.pl/krakow/zm-sprzata-bagry-ludwinowskie-co-czeka-ten-urokliwy-zakatek-aa-515R-7dSL-HdZQ.html>