

**Leszek Grabowski**

**Dawne przedmieścia Krakowa –  
ulatuująca przeszłość. Część LVI.  
Krowodrza, Czarna Wieś, Zwierzyniec, Półwsie  
Zwierzynieckie, Wola Duchacka, Piaski Wielkie  
Prokocim i Rajsko.**

**Kraków 2013**

**Leszek Grabowski**

**Dawne przedmieścia Krakowa –  
ulatuująca przeszłość. Część LVI.  
Krowodrza, Czarna Wieś, Zwierzyniec, Półwsie  
Zwierzynieckie, Wola Duchacka, Piaski Wielkie,  
Prokocim i Rajsko.**

Kraków 06.09.2013

**Na prawach rękopisu  
© Copyright by Leszek Grabowski  
Kraków 2013**

## Spis Treści

0.	Wstęp	4 - 6
I.	Krowodrza	7 - 9
II.	Czarna Wieś	10 - 15
III.	Zwierzyniec	16 - 20
IV.	Półwsie Zwierzynieckie	21 - 23
V.	Wola Duchacka	24 - 42
VI.	Prokocim	43 - 66
VII.	Piaski Wielkie	
	a. Podlesie	67 - 79
	b. Podedworze	80 - 83
VIII.	Rajsko	84 - 86
	Załącznik. Moje opracowania dostępne na forum MBC i artykuły opublikowane na łamach Głosu Wielickiego.	87 - 98



Fot. nr 1. W wiosennym klimacie pod Kopcem Krakusa. (05.05.13)

## 0. Wstęp

Część LVI (56) z cyklu: „Dawne przedmieścia Krakowa – ulatująca przeszłość” to kolejne migawki z zachodnich i południowych obrzeży Krakowa, dawnych podkrakowskich wsi, które zostały włączone w obręb miasta w ramach trzech, kolejnych akcji poszerzania jego terytoriów, które miały miejsce w latach: 1909-1915 (tworzenie tzw. Wielkiego Krakowa), 1941 i 1973. Niewiele już dziś pozostało po tych podmiejskich gminach, a relikty dawnej, tradycyjnej zabudowy kurczą się z roku na rok, co w swoim cyklu staram się systematycznie dokumentować. Moim celem jest fotografowanie nie tylko dawnych relikwów kultury materialnej: starych chałup, domów podmiejskich, zabudowań gospodarczych, drobnych przedmiotów kultury religijnej, czy fragmentów Twierdzy Kraków, ale też zachowanie w pamięci szybko zanikających krajobrazów z terenu dawnych przedmieść, które ustępują miejsca nieciekawym blokowiskom, czemu szerzej poświęcony jest inny mój cykl fotograficzny: „Krakowskie panoramy i widoki”. Przez te prawie pięć lat, od kiedy hobbystycznie podjąłem się tego zadania, zaszły już wielkie zmiany, z których sporą część udało mi się uchwycić na moich fotografiach.

Prezentowany poniżej kalejdoskop tym razem zawiera migawki z kilku dawnych wsi: Krowodrzy (część I – fot. nr: 2-7), Czarnej Wsi (część II – fot. nr: 8-15), Zwierzyńca (część III – fot. nr: 15-24), Półwsia Zwierzynieckiego (część IV – fot. nr: 25-29), Woli Duchackiej (część V, fot. nr: 30-59), Prokocimia (część VI, fot. nr: 60-105), Piasków Wielkich (część VII, fot. nr: 106-135) oraz Rajska (część VIII, fot. nr: 136-141).

Materiał fotograficzny do poniższego zbioru powstał na wiosnę i w lecie 2013-go roku.

Części I-IV zawierają klimatyczne obrazki z czasów podmiejskich tych gmin.

Sporą wartość faktograficzną mogą mieć zwłaszcza fotografie tzw. Starego Dworu Bemów, zawarte w części V (fot. nr: 30-33 i 36-50), gdyż budynek ten, jak i przylegający do niego obszar dawnego parku od 2013-go roku weszły w skład nowo utworzonego Parku Duchackiego. Jak ten teren będzie wyglądał w przyszłości na razie trudno przewidzieć, ale sam dwór, jak i przylegające do niego ruiny budynków gospodarczych z pewnością ulegną istotnym przemianom, oby nie nazbyt radykalnym; jeszcze dziś sam dwór, jak i jego otoczenie tworzą łącznie romantyczny zakątek. Teren parku został już na zlecenie ZIKiT przetrzebiony, nie tylko moim zdaniem nazbyt radykalnie, a próba czyszczenia stawu zakończyła się jego zagładą biologiczną, o czym dodatkowo świadczy unoszący się nad nim smrodek. A jeszcze niedawno pływało tu sporo czerwonych karp, a i otoczenie stawu było wręcz puszczańskie. Pożyjemy, zobaczymy. Będę się starał dokumentować zachodzące tu zmiany.

Równie smutny jest obraz niszczenia alei dojazdowej do dawnego majątku Wodzickich-Jerzmanowskich w starym Prokocimiu (część VI, fot. nr: 1a i 92-93), co jest przejawem świadomych ludzkich działań i braku na nie jakichkolwiek reakcji ze strony odpowiednich władz i służb.



Tym razem, wraz z podpaleniem przylegającej do jednego z drzew starty śmieci i gruzu, została nadpalona jego nasada (fot. nr 1a), a szpaler przylegający do przyszłego placu budowy praktycznie przestał istnieć (fot. nr 93), wcześniej upalony w podobny sposób (oczywiście przez „nieznanych sprawców”). Więcej zdjęć ukazujących zagładę tej pięknej alei zaprezentuję w części XII z cyklu: „Krakowskie panoramy i widoki. Lato 2013”, która jest już prawie gotowa.



Fot. nr 1a. Upalona nasada jednego z drzew w dawnej alei dojazdowej w Prokocimiu.  
(30.04.13)

W tym rozdziale raz jeszcze prezentuję kilka reliktyw dawnej zabudowy Prokocimia, które pochodzą głównie z czasów galicyjskich, ale i międzywojennych: (fot. nr: 60-78 i 94-96) oraz obiekty związane z majątkiem Jerzmanowskich: pałac, wozownię przerobioną na kaplicę, rządówkę i folwark „Na Wrzosach” (fot. nr: 79-91), a na następnie ponownie zaglądam na plac budowy wielkiego blokowiska, które powstaje w otulinie Parku Jerzmanowskich (fot. nr: 97-100). Na końcu zaglądam na skraj Prokocimia, by zarejestrować zmiany jakie zachodzą na obszarze przylegającym do dawnych „akademików AM”, dziś UJ, zlokalizowanych przy ulicy Badurskiego oraz gmachu Wydziału Farmacji UJ i budynku Biblioteki, usytuowanych przy ulicy Medycznej.

Szybkiej zabudowie i znaczącym przemianom ulega też (bądź niebawem ulegnie) sąsiadujący z w/w budynkami dawny rolniczy teren na styku: Prokocimia, Piasków Wielkich i Rżąki, w rejonie ulic: Mokrej, Czajnej, Obronnej, Kostaneckiego, Słona Woda i Rząckiej (rozdział VII, fot. nr: 106-121), co dokumentuję z wyjątkową starannością, gdyż często bywam tu na spacerach, również w cyklu: „Krakowskie panoramy i widoki”. Szczególnie precyzyjnie jest tam ukazana zagłada rząckich ugorów, gdzie w miejscu dawnego lasu, w sąsiedztwie szpitalu dziecięcego ruszyła już budowa kompleksu szpitalnego AM (fot. nr 1b), a wzdłuż polnej ulicy Słona Woda jest już splantowany grunt pod budowę wielkiego osiedla mieszkaniowego.



Fot. nr 1b. Z wolna ruszyły prace ziemne przy budowie nowego kompleksu szpitalnego AM w miejscu 40-letniego lasu brzoźowego. W tle szpital pediatryczny. (30.08.13)

W drugim fragmencie rozdziału VII prezentuję kilka migawek z terenu Podedworza, centralnej części dawnych Piasków Wielkich, gdzie w zabudowie dominują: dworek Marchwickich i kościół parafialny (fot. nr: 130-135)

W rozdziale VIII po raz pierwszy prezentuję dwa z nielicznych już reliktyw dawnej zabudowy Rajska, które znajdują się w bliskości ulicy Miarowej (fot. nr: 136-141), kiedyś peryferyjnej, a dziś posiadającej już oblicze dzielnicy willowej.

Tyle tytułem krótkiego wprowadzenia. Zapraszam do wspólnego zagłębienia się w świat dawnych przedmieść Krakowa, który niebawem będzie istniał już tylko na fotografiach.



## I. Krowodrza



Fot. nr 2. Golgota z naroża ulic: Wrocławskiej i Świętokrzyskiej. (17.04.13)



Fot. nr 3. Pusta przestrzeń po dawnej fabryce czekolady Piaseckiego z ulicy Wrocławskiej, po wojnie ZPC Wawel. Przemysł błyskawicznie znika z terenu Krakowa. (17.04.13)





Fot nr 4 (4-5). Rogatka przy drodze do Toń ("pod figurą") z ulicy Łokietka 32 (1911).  
(17.04.13)



Fot. nr 5. Zadaszona poczekalnia. (17.04.13)





Fot. nr 6 (6-7). Willa Modrzejówka – widok z ulicy Grottgera. (17.04.13)



Fot. nr 7. Tylna część podmiejskiej willi z końca XIX-go wieku, wybudowanej dla Heleny Modrzejewskiej przez jej brata Adolfa Opida. Szybko niszczeją jej drewniane detale. (17.04.13)



## II. Czarna Wieś



Fot. nr 8 (8-9). Staw w Parku Krakowskim, usytuowany w miejscu podmokłych ugorów.  
(17.04.13)



Fot. nr 9. Dziś można tylko pomarzyć o łabędziach i ich budce na wyspie. (17.04.13)





Fot. nr 10 (10-15). Zabytkowa kapliczka słupowa z obrzeża Parku Krakowskiego, zlokalizowana na granicy Czarnej i Nowej Wsi, dziś na styku z Placem Inwalidów, która posiada figury najpopularniejszych świętych we wnękach wszystkich czterech boków. Kiedyś była to latarnia wskazująca drogę do Nowej Wsi. Widok na jej lico. (17.04.13)



Fot. nr 11. Lewy bok ze św. Florianem na pierwszym poziomie. (17.04.13)





Fot. nr 12. Prawy bok. (17.04.13)



Fot. nr 13. Tył kapliczki. (17.04.13)





Fot. nr 14. Święty Florian z pierwszego poziomu lewego boku. (17.04.13)



Fot. nr 15. Tabliczka w cokole lica. Można tylko przypuszczać, że sama kapliczka powstała w II połowie XIX-go wieku z przekształcenia dawnej latarni. (17.04.13)

### III. Zwierzyniec



Fot. nr 15. Ujście Rudawy do Wisły. Z prawej fragment klasztoru Norbertanek.(11.05.13)



Fot. nr 16. Zespół klasztorny Zwierzynieckich Panien, czyli Norbertanek. (11.05.13)






Fot. nr 17. W tradycyjnym klimacie ulicy św. Bronisławy. (11.05.13)



Fot. nr 18 (18-20). Kościół św. Salwatora i jego najbliższe otoczenie. (11.05.13)





Fot. nr 19. (11.05.13)



Fot. nr 20. (11.05.13)





Fot. nr 21. Wieże Katedry Wawelskiej ponad współczesną zabudową Półwsia –  
widok z ulicy św. Bronisławy. (11.05.13)



Fot. nr 22 (22-24). Stok po dopiero co wyburzonej ruinie podmiejskiej chaty z ulicy  
Księcia Józefa. W tle wille z ulicy Gontyna. (11.05.13)





Fot. nr 23. (11.05.13)



Fot. nr 24. (11.05.13)



#### IV. Półwsie Zwierzynieckie



Fot. nr 25 (25-28). Dawny Dwór Łowczego z ulicy Kościuszki 37 w swej klasycystycznej postaci z początku XX-go wieku. (11.05.13)



Fot. nr 26. Fasada od strony ulicy Kościuszki. (11.05.13)



Fot. nr 27. (11.05.13)





Fot. nr 28. Tył dworku – widok od strony Placu na Stawach. (11.05.13)



Fot. nr 29. Zachowany do dziś fragment niskiej zabudowy Półwsia z ulicy Kościuszki (nr: 82-84). (11.05.13)



## V. Wola Duchacka



Fot. nr 30 (30-50). Tzw. Stary Dwór Bemów z pobocza ulicy Estońskiej. (26.06.13)



Fot. nr 31. Próba uchwycenia fasady. (26.06.13)





Fot. nr 32. (05.09.13)



Fot. nr 33. (14.05.13)





Fot. nr 34 (34-35). Jak zawsze zadbane ogród przed fasadą. Jaki czeka go teraz los?  
(14.08.13)



Fot. nr 35. (05.09.13)



Fot. nr 36. Fasada dworu, który został już opuszczony przez byłego właściciela.  
(14.08.13)





Fot. nr 37 (37-38). Przebudowany fragment na wejściem i ruina zbudowań gospodarczych. (30.08.2013)





Fot. nr 38. (05.09.13)



Fot. nr 39 (39-41). Ściana boczna od strony ulicy Estońskiej. (30.08.13)





Fot. nr 40. (05.09.13)





Fot. nr 41. (14.05.13)



Fot. nr 42 (42-43). Widok dworu z drogi dojazdowej z ulicy Estońskiej. (14.08.13)





Fot. nr 43. (05.09.13)



Fot. nr 44 (44-47). Widoki od strony parku. (05.09.2013)





Fot. nr 45. (14.08.13)



Fot. nr 46. (05.09.13)



Fot. nr 47. (14.08.13)





Fot. nr 48(48-49). Ruina zabudowań gospodarczych przylegających do dworu. (14.08.13)



Fot. nr 49. Okno ukryte pośród winorośli. (14.08.13)






Fot. nr 50. Kolejna ruina budynku gospodarczego z sąsiedztwa stawu. (14.08.13)



Fot. nr 51. Ulica Estońska – dawna aleja dojazdowa do dworu. (26.06.13)





Fot. nr 52. Fragment zachowanego drzewostanu w sąsiedztwie dworu. (05.09.13)





Fot. nr 53 (53-56). Parku Duchacki przetrzebiony na zlecenie ZIKiT. (14.05.13)



Fot. nr 54. (26.06.13)





Fot. nr 55. (14.05.13)



Fot. nr 56. Kanał ściekowy wpadający prosto do stawu. (26.06.13)





Fot. nr 56 (56-59). Mętna powierzchnia stawu, w którym po akcji „czyszczenia” posnęły wszystkie ryby, a dokoła unosił się smród. (26.06.13)



Fot. nr 57. Widok w kierunku ulicy Malborskiej. (14.08.13)





Fot. nr 58. Widok w kierunku ulicy Macedońskiej. (05.09.13)



Fot. nr 59. Staw po jego „rewitalizacji”. Widok od strony ulicy Malborskiej. (14.05.13)



## VI. Prokocim



Fot. nr 60 (60-61). Galicyjska zabudowa ulicy Bieżanowskiej pod nr: 11 i 13). (30.04.13)



Fot. nr 61. (30.04.13)



Fot. nr 62. Podmiejska kamieniczka z ulicy Braci Gierymskich 4. (30.04.13)



Fot. nr 63. Ulica Braci Gierymskich w klimacie przedmieścia. (30.04.09)





Fot. nr 64. Końcowy fragment ulicy Braci Gierymskich, od ulicy Legionów. (30.04.13)



Fot. nr 65. Początkowy fragment ulicy Wojnickiej (chatka pod nr 1). (30.04.13)





Fot. nr 66 (66-67). Murowany dom z naroża ulic: Legionów i Wojnickiej. (30.04.13)



Fot. nr 67. Widok od strony podwórka. Wino powoli zakrywa jego ściany. (30.04.13)





Fot. nr 68. Fragment podmiejskiej zabudowy z ulicy Darasza 12-14. (30.04.13)



Fot. nr 69. Zrujnowana kamieniczka z ulicy Morawiańskiego 12. (03.09.2013)





Fot. nr 70. Oryginalna chatka z ulicy Solarzy 10, pochodząca zapewne z lat 20-tych XX-go wieku. (03.09.2013)



Fot. nr 71 (71-72). Samotna wyspa pośród osiedla Nad Potokiem. (03.09.2013)





Fot. nt 72. Samotny oryginał z ulicy Górników 7. (03.09.30013)



Fot. nr 73 (73-75). Wypalona ruina chałupy z ulicy Jesiennej 5? (03.09.2013)





Fot. nr 74. (03.09.2013)



Fot. nr 75. (03.09.2013)





Fot. nr 76 (76-77). Dogorywająca, wiejska chałupa z ulicy Ściegienego 12. (30.04.13)



Fot. nr 77. (30.04.09)





Fot. nr 78. W klimacie podmiejskiego Prokocimia. Fragment ulicy Żabiej (nr 6).  
(30.04.09)



Fot. nr 79. Pałac Wodzickich-Jerzmanowskich. Fasada od strony parku. (30.04.13)





Fot. nr 80. Kaplica Augustianów przerobiona z wozowni w 1911 roku. (03.09.2013)



Fot. nr 81. Szybko znika idylliczny wygląd otoczenia dawnego majątku Jerzmanowskich. (30.04.13)



Fot. nr 82. Wjazd od strony dawnej wozowni (dziś kaplicy). (30.04.13)



Fot. nr 83 (83-87). Rządówka majątku Jerzmanowskich z ulicy Górników 7, wybudowana pod sam koniec XIX-go wieku. (03.09.2013)





Fot. nr 84 (84-87). Widoki od strony ulicy Górników. (30.04.13)



Fot. nr 85. (03.09.2013)





Fot. nr 86. (04.05.13)



Fot. nr 87. (03.09.2013)





Fot. nr 88. Brama wjazdowa do pałacu od strony alei Dygasińskiego. (30.04.13)



Fot. nr 89 (89-91). Folwark Jerzmanowskich „na Wrzosach” (03.09.2013)





Fot. nr 90 (90-91). Dziedziniec dawnego folwarku, wybudowanego w 1896 roku przy ulicy Żniwnej. Zabudowania opuściła już firma piezarska Animex. (03.09.2013)



Fot. nr 91. (03.09.2013)





Fot. nr 92 (92-93). Resztki dawnej alei dojazdowej do majątku Wodzickich-Jerzmanowskich od strony ulicy Wielickiej, w której systematycznie są podpalane, a w konsekwencji usuwane stare drzewa, by uzyskać dostęp do nowej inwestycji.  
(30.04.13)



Fot. nr 93. Widok od strony ulicy Wielickiej. Drzewo z lewej strony, to przy stercie gruzu, właśnie zostało upalone u swojej nasady, kiedy podpalona została zalegające pod nim składowisko śmieci i odpadów pochodzących z plantowanego naprzeciw terenu, gdzie jeszcze nie tak dawno znajdowały się ogródki działkowe. (30.04.13)





Fot. nr 94 (94-96). Bliski oryginałowi (gdyby nie ten siding) domek podmiejski z ulicy Wielickiej 249, usytuowany naprzeciw pętli tramwajowej. (04.05.13)



Fot. nr 95. (04.05.13)



Fot. nr 96. (04.05.13)



Fot. nr 97 (97-100). A mury nowego osiedla mieszkaniowego, budowanego na byłych gruntach augustiańskich, w otulinie parku, szybko pną się do góry. (30.04.13)





Fot. nr 98. Widok z wylotu ulicy Facimiech do ulicy Wielickiej. (03.09.2013)



Fot. nr 99. Widok od strony parku. (03.09.2013)



Fot. nr 100. Widok od strony ulicy Żniwnej. (03.09.2013)



Fot. nr 101. Skraj Prokocimia. „Akademiki AM” i budynki Wydziału Farmacji UJ – widok z rżących ugorów ponad ulicą Kostaneckiego. (29.06.13)





Fot. nr 102. W stronę fortu Prokocim i budynków Wydziału Farmacji – widok z łąki zalegającej między ulicami: Mokrą, a Czajną. (15.04.13)



Fot. nr 103 (103-105). Ponad ulicą Mokrą w stronę dawnych „akademików AM”, dziś UJ i budynków: Wydziału Farmacji UJ oraz biblioteki. (15.04.13)





Fot. nr 104. (29.06.13)



Fot. nr 105. Akademiki UJ, do dziś kojarzone z AM, z ulicy Badurskiego, powstałe na odludziu w połowie lat 70-tych XX-go wieku. (19.04.13)



## VII. Piaski Wielkie a. Podlesie



Fot. nr 106. Tyły zabudowy ulicy Rżackiej. W tle wieża ciśnień rurociągu Raba. (15.04.13)



Fot. nr 107 (107-108). Samotny kiedyś domek w sąsiedztwie ulicy Obronnej,  
na przedpolu rżackich ugorów. (15.04.13)





Fot. nr 108. (15.04.13)



Fot. nr 109 (109-110). Z ulicy Słona Woda w stronę ulicy Obronnej i kościoła na Piaskach. (29.06.13)





Fot. nr 110. (29.06.13)



Fot. nr 111 (111-116). Sielska sceneria na obszarze pomiędzy ulicami: Obronną i Czajną, z wieżą kościoła na Piaskach Wielkich w tle – ujęcia od strony ulicy Mokrej. (15.04.13)



Fot. nr 112 (112-114). Tradycyjna zagroda w sąsiedztwie ulicy Obronnej. (19.04.13)



Fot. nr 113. (19.04.13)





Fot. nr 114. (19.04.13)



Fot. nr 115 (115-116). W stronę wieży ciśnięć rurociągu Raba. (15.04.13)



Fot. nr 116. (29.06.13)



Fot. nr 117 (117-118). Ujęcia z niezabudowanej jeszcze łąki na styku ulic: Czajnej, Obronnej i Mokrej w stronę ulicy Bochenka i osiedla Piaski Nowe. (15.04.13)





Fot. nr 118. (29.06.13)



Fot. nr 119 (119-121). Zarośla w sąsiedztwie rzeczki Kliniec – widok z ulicy Mokrej.  
(19.04.13)



Fot. nr 120. (27.04.13)



Fot. nr 121. (15.04.13)





Fot. nr 122 (122-123). Podmokłe tereny wokół rzeczki Kliniec i ulicy Mokrej, w sąsiedztwie „krzywej kapliczki”. (15.04.13)



Fot. nr 123. (19.04.13)





Fot. nr 124 (124-127). Krzywa kapliczka z ulicy Mokrej – mało znana osobliwość podmokłego Podlesia, przysiółka Piasków, przylegającego do Facimiechu. (15.04.13)



Fot. nr 125. (29.06.13)





Fot. nr 126. (29.06.13)



Fot. nr 127. (29.06.13)





Fot. nr 128 (128-129). Podmokła ulica Mokra ze szpalerem wierzb. (15.04.13)





Fot. nr 129. (15.04.13)

**b. Podedworze**

Fot. nr 130. Figura św. Floriana, który miał chronić zabudowania przed pożarami, na cyplu pomiędzy ulicami: Szpakową i Sadka. (25.05.13)





Fot. nr 131. Dawny dwór Marchwickich z ulicy Podedworze 30. (25.05.13)



Fot. nr 132 (132-133). Staw przy dawnym dworze Marchwickich. (25.05.13)





Fot. nr 133. (25.05.13)



Fot. nr 134. Sad na przedpolu dworu Marchwickich, dziś Staropolskiego Dworu. (25.05.13)





Fot. nr 135. Kościół parafialny na styku ulic: Cechowej i Niebieskiej – późny eklektyzm z lat 20-tych XX-go wieku. (25.05.13)

## VIII. Rajska




Fot. nr 136 (136-137). Garb Rajska – widok od strony ulicy Cechowej. (25.05.13)



Fot. nr 137. (25.05.13)





Fot. nr 138 (138-139). Podmiejska chałupa z ulicy Miarowej 75 (25.05.13)



Fot. nr 139. (25.05.13)





Fot. nr 140(140-141). Inny relikw dawnej zabudowy Rajzka z ulicy Miarowej 4. (25.05.13)



Fot. nr 141. (25.05.13)



## **Załącznik**

**Moje opracowania dostępne na forum  
Małopolskiej Biblioteki Cyfrowej [www.mbc.malopolska.pl](http://www.mbc.malopolska.pl)  
i Europeany [www.europeana.eu](http://www.europeana.eu)  
oraz artykuły opublikowane na łamach Głosu  
Wielickiego [www.wielicki.glos24.pl](http://www.wielicki.glos24.pl)**

**LESZEK GRABOWSKI (1953)  
e-mail: [leszek.grabowski@interia.pl](mailto:leszek.grabowski@interia.pl)  
Facebook: <http://pl-pl.facebook.com/people/Leszek-Grabowski/100000321665908>**



Na wzniesieniu nad dawnym kamieniołomem Libana.  
W tle Kopiec Krakusa i Mój Kraków.

## **A. Opracowania dotyczące Krakowa**

### **A.1. Wspomnienia**

1. Obraz Krakowa lat 60-tych we wspomnieniach z dzieciństwa – wersja XII.  
[www.mbc.malopolska.pl/publication/9505](http://www.mbc.malopolska.pl/publication/9505)
2. Moja przygoda z Technikum Energetycznym w Krakowie w latach 1968-73 – wersja VI.  
[www.mbc.malopolska.pl/publication/11376](http://www.mbc.malopolska.pl/publication/11376)

### **A.2. Fotografie archiwalne**

1. Kraków i jego okolice w fotografii z lat 1987-1992  
[www.mbc.malopolska.pl/publication/14924](http://www.mbc.malopolska.pl/publication/14924)
2. Kraków i Małopolska w fotografii z końca XX wieku.  
[www.mbc.malopolska.pl/publication/15759](http://www.mbc.malopolska.pl/publication/15759)

### **A.3. Albumy o Krakowie**

#### **I. Współczesny Kraków w klimacie z fotografii Ignacego Kriegera.**

1. Część I. Stare Miasto.  
[www.mbc.malopolska.pl/publication/67812](http://www.mbc.malopolska.pl/publication/67812)
2. Część II. Kazimierz, Stradom i Podgórze.  
[www.mbc.malopolska.pl/publication/67991](http://www.mbc.malopolska.pl/publication/67991)
3. Część III. Obrzeża Starego Miasta i dawne przedmieścia. Kleparz, Biały Prądnik, Krowodrza, Piasek, Nowy Świat, Zwierzyniec i Półwie, Dębny, Wesoła, Grzegórzki, Wola Duchacka, Prokocim.  
[www.mbc.malopolska.pl/publication/68137](http://www.mbc.malopolska.pl/publication/68137)
4. Część IV. Uzupełnienia. Śródmieście, Piasek, Wesoła, Stradom, Kazimierz i Podgórze. Edycja II.  
[www.mbc.malopolska.pl/publication/70812](http://www.mbc.malopolska.pl/publication/70812)
5. Część V. Uzupełnienia– krakowski kalejdoskop. Śródmieście, Kleparz, Wesoła, Piasek, Nowy Świat, Półwie i Zwierzyniec, Stradom, Kazimierz, Podgórze.  
[www.mbc.malopolska.pl/publication/73718](http://www.mbc.malopolska.pl/publication/73718)



## II. Podglądanie starego Krakowa.

1. Część I. Zabytkowe Śródmieście. Wokół Rynku Głównego.  
Kwiecień 2009 – lipiec 2011  
[www.mbc.malopolska.pl/publication/85312](http://www.mbc.malopolska.pl/publication/85312)
2. Część II. Zabytkowe Śródmieście. Dawny Okół i jego przedpole.  
Kwiecień 2009 – lipiec 2011  
[www.mbc.malopolska.pl/publication/85468](http://www.mbc.malopolska.pl/publication/85468)
3. Część III. Wawel i jego okolice, Stradom i Kazimierz.  
Kwiecień 2009 – sierpień 2011.  
[www.mbc.malopolska.pl/publication/85469](http://www.mbc.malopolska.pl/publication/85469)
4. Część IV. Podgórze. Przekrój przez rok 2009.  
Kwiecień 2009 – lipiec 2011.  
[www.mbc.malopolska.pl/publication/85470](http://www.mbc.malopolska.pl/publication/85470)

## III. Dawne przedmieścia Krakowa - ulatująca przeszłość.

1. Część I. Bieżanów, Prokocim, Wola Duchacka. Wersja II.  
[www.mbc.malopolska.pl/publication/17690](http://www.mbc.malopolska.pl/publication/17690)
2. Część II. Piaski Wielkie, Kurdwanów, Jugowice.  
[www.mbc.malopolska.pl/publication/17691](http://www.mbc.malopolska.pl/publication/17691)
3. Część III. Zakrzówek, Dębniki, Ludwinów.  
[www.mbc.malopolska.pl/publication/17692](http://www.mbc.malopolska.pl/publication/17692)
4. Część IV. Zwierzyniec i Półwieś, Przegorzały, Wola Justowska, Czarna Wieś i Kawiory.  
[www.mbc.malopolska.pl/publication/17693](http://www.mbc.malopolska.pl/publication/17693)
5. Część V. Łęg, Mogiła, Krzesławice, Bieńczyce. Wersja II  
[www.mbc.malopolska.pl/publication/17694](http://www.mbc.malopolska.pl/publication/17694)
6. Część VI. Uzupełnienia: Prokocim, Wola Duchacka, Rząka, Piaski Wielkie, Ludwinów, Zakrzówek, Dębniki i Mogiła. Wersja II.  
[www.mbc.malopolska.pl/publication/18158](http://www.mbc.malopolska.pl/publication/18158)
7. Część VII. Bronowice Małe i Wielkie, Krowodrza i Biały Prądnik.  
Wersja II  
[www.mbc.malopolska.pl/publication/18408](http://www.mbc.malopolska.pl/publication/18408)
8. Część VIII. Płaszów, Kosocice i Rajsko.  
[www.mbc.malopolska.pl/publication/21255](http://www.mbc.malopolska.pl/publication/21255)
9. Część IX. Uzupełnienia (cd): Bieńczyce, Mogiła, Łęg, Prokocim, Wola Duchacka i Piaski Wielkie.  
[www.mbc.malopolska.pl/publication/21256](http://www.mbc.malopolska.pl/publication/21256)
10. Część X. Kobierzyn i Skotniki, Tyniec i Pychowice  
[www.mbc.malopolska.pl/publication/19616](http://www.mbc.malopolska.pl/publication/19616)
11. Część XI. Spacer po południowych i zachodnich obrzeżach Krakowa. Mogiła, Bieżanów, Prokocim i Piaski Wielkie, Wola Duchacka i Kurdwanów, Swoszowice i Jugowice, Łągiewniki, Zakrzówek, Czarna Wieś i Bronowice Małe, Nowa Wieś i Krowodrza.  
[www.mbc.malopolska.pl/publication/21229](http://www.mbc.malopolska.pl/publication/21229)

12. Część XII. Biały Prądnik (cd), Czerwony Prądnik, Czyżyny, Rakowice, Mistrzejowice, Zesławice, Grębałów, Bieńczyce (cd), Krzesławice (cd) i Piaski Wielkie (cd).  
[www.mbc.malopolska.pl/publication/21261](http://www.mbc.malopolska.pl/publication/21261)
13. Część XIII. Uzupełnienia: Bieżanów, Rajsko, Swoszowice, Łagiewniki i Pychowice.  
[www.mbc.malopolska.pl/publication/21479](http://www.mbc.malopolska.pl/publication/21479)
14. Część XIV. Uzupełnienia: Mogiła, Krzesławice, Rakowice (Wieczysta) i Prokocim  
[www.mbc.malopolska.pl/publication/22312](http://www.mbc.malopolska.pl/publication/22312)
15. Część XV. Czarna Wieś i Kawiory, Wola Justowska i Las Wolski, Półwie Zwierzynieckie, Zwierzyniec oraz Dębniaki i Zakrzówek w zimowej szacie.  
[www.mbc.malopolska.pl/publication/29478](http://www.mbc.malopolska.pl/publication/29478)
16. Część XVI. Mogiła (cd), Bronowice Małe (cd), Łobzów, Zakrzówek (cd) i Skotniki.  
[www.mbc.malopolska.pl/publication/45001](http://www.mbc.malopolska.pl/publication/45001)
17. Część XVII. Górka Narodowa, Witkowice i Biały Prądnik. Mini dodatek- przykłady dawnego budownictwa wiejskiego z terenu Ziemi Krakowskiej i Polski Południowej.  
[www.mbc.malopolska.pl/publication/45002](http://www.mbc.malopolska.pl/publication/45002)
18. Część XVIII. Zwierzyniec (Salwator), Wola Duchacka, Pychowice, Bodzów i Kostrze, Rząka. Krakowskie i podkrakowskie krajobrazy.  
[www.mbc.malopolska.pl/publication/45003](http://www.mbc.malopolska.pl/publication/45003)
19. Część XIX. Umykające krakowskie i podkrakowskie krajobrazy: Bonarka, Płaszów i Podgórze, Prokocim Stary i Nowy, Rząka, Krzyszkowice, Kosocice i Piaski Wielkie.  
[www.mbc.malopolska.pl/publication/40795](http://www.mbc.malopolska.pl/publication/40795)
20. Dawne przedmieścia Krakowa – ulatująca przeszłość (część XX). Stara Mogiła, Mydlniki, Chełm i Wola Justowska.  
[www.mbc.malopolska.pl/publication/40794](http://www.mbc.malopolska.pl/publication/40794)
21. Część XXI. Umykające krakowskie i podkrakowskie krajobrazy (cd). Łęg, Dębniaki, Zakrzówek.  
[www.mbc.malopolska.pl/publication/56790](http://www.mbc.malopolska.pl/publication/56790)
22. Część XXII. Umykające krakowskie i podkrakowskie krajobrazy (cd). Wola Duchacka, Piaski Wielkie, Rząka i Łagiewniki.  
[www.mbc.malopolska.pl/publication/56791](http://www.mbc.malopolska.pl/publication/56791)
23. Część XXIII. Umykające krakowskie i podkrakowskie krajobrazy (cd). Zwierzyniec (Salwator i Sikornik) i Las Wolski.  
[www.mbc.malopolska.pl/publication/56792](http://www.mbc.malopolska.pl/publication/56792)
24. Część XXIV. Umykające krakowskie i podkrakowskie krajobrazy (cd). Rybitwy, Płaszów, Rząka, Piaski Wielkie, Wola Duchacka i Zakrzówek.  
[www.mbc.malopolska.pl/publication/56962](http://www.mbc.malopolska.pl/publication/56962)
25. Część XXV. Wola Duchacka, Płaszów, Łagiewniki i Małe Bronowice(cd)  
[www.mbc.malopolska.pl/publication/57115](http://www.mbc.malopolska.pl/publication/57115)



26. Część XXVI. Wola Duchacka, Prokocim, Zwierzyniec, Czarna Wieś i Wola Justowska. Umykające krakowskie i podkrakowskie krajobrazy (cd).  
[www.mbc.malopolska.pl/publication/58236](http://www.mbc.malopolska.pl/publication/58236)
27. Część XXVII. Grzegórzki, Dąbie, Płaszów, Jugowice i Swoszowice.  
[www.mbc.malopolska.pl/publication/58645](http://www.mbc.malopolska.pl/publication/58645)
28. Część XXVIII. Jesienny rekonesans po południowych przedmieściach Krakowa – Płaszów, Wola Duchacka, Prokocim, Rząka i Piaski Wielkie.  
[www.mbc.malopolska.pl/publication/59327](http://www.mbc.malopolska.pl/publication/59327)
29. Część XXIX. Jesienny rekonesans po ginącym świecie: Ludwinowa, Zakrzówka i Dębik.  
[www.mbc.malopolska.pl/publication/59513](http://www.mbc.malopolska.pl/publication/59513)
30. Część XXX. Zimowa sceneria dawnych przedmieść Krakowa: Krowodrza, Nowa i Czarna Wieś, Zwierzyniec, Bielany, Dębiki i Piaski Wielkie.  
[www.mbc.malopolska.pl/publication/60647](http://www.mbc.malopolska.pl/publication/60647)
31. Część XXXI. Łobzów, Krowodrza, Zakrzówek, Pychowice, Łagiewniki i Rząka.  
[www.mbc.malopolska.pl/publication/60781](http://www.mbc.malopolska.pl/publication/60781)
32. Część XXXII. Zwierzyniec, Czarna i Nowa Wieś oraz Łobzów.  
[www.mbc.malopolska.pl/publication/61316](http://www.mbc.malopolska.pl/publication/61316)
33. Część XXXIII. Sikornik, Las Wolski, Bielany i Przegorzały.  
[www.mbc.malopolska.pl/publication/61317](http://www.mbc.malopolska.pl/publication/61317)
34. Część XXXIV. Stary Prokocim, Piaski Wielkie (Świątyni, Podedworze i Podlesie), Wola Duchacka, Rząka, obrzeże Płaszowa i Podgórze  
[www.mbc.malopolska.pl/publication/61318](http://www.mbc.malopolska.pl/publication/61318)
35. Część XXXV. Wola Duchacka, Kosocice i Barycz, Płaszów, Rybitwy, Bieńczyce i Olsza.  
[www.mbc.malopolska.pl/publication/61336](http://www.mbc.malopolska.pl/publication/61336)
36. Część XXXVI. Wiosenny rekonesans po południowych obrzeżach miasta. Płaszów (Bagry), Stary Prokocim, Wola Duchacka, Piaski Wielkie, Kurdwanów, Kosocice, Łagiewniki, Zakrzówek, Dębiki, Półwsie i Zwierzyniec.  
[www.mbc.malopolska.pl/publication/64127](http://www.mbc.malopolska.pl/publication/64127)
37. Część XXXVII. Wola Justowska i Las Wolski, Półwsie i Zwierzyniec, Łagiewniki, Jugowice, Rajska i Kosocice.  
[www.mbc.malopolska.pl/publication/66308](http://www.mbc.malopolska.pl/publication/66308)
38. Część XXXVIII. Wola Duchacka, Piaski Wielkie i Prokocim.  
[www.mbc.malopolska.pl/publication/66767](http://www.mbc.malopolska.pl/publication/66767)
39. Część XXXIX. Borek Fałęcki, Bonarka, Dębiki, Zakrzówek, Półwsie i Zwierzyniec, były Obóz Koncentracyjny Płaszów.  
[www.mbc.malopolska.pl/publication/66868](http://www.mbc.malopolska.pl/publication/66868)
40. Część XL. Czyżyny, Rybitwy i Ludwinów.  
[www.mbc.malopolska.pl/publication/68644](http://www.mbc.malopolska.pl/publication/68644)
41. Część XLI. Warszawskie, Krowodrza, Nowa Wieś, Czarna Wieś, Półwsie i Zwierzyniec, Kurdwanów i Borek Fałęcki.  
[www.mbc.malopolska.pl/publication/70183](http://www.mbc.malopolska.pl/publication/70183)

42. Część XLII. W zimowej scenerii Pleszowa i Mogiły.  
[www.mbc.malopolska.pl/publication/70187](http://www.mbc.malopolska.pl/publication/70187)
43. Część XLIII. W jesiennej i zimowej scenerii: Woli Duchackiej, Piasków Wielkich i Rząki.  
[www.mbc.malopolska.pl/publication/71271](http://www.mbc.malopolska.pl/publication/71271)
44. Część XLIV. W jesiennym i zimowym klimacie Prokocimia.  
[www.mbc.malopolska.pl/publication/71272](http://www.mbc.malopolska.pl/publication/71272)
45. Część XLV. Płaszów, Olsza i Rakowice.  
[www.mbc.malopolska.pl/publication/71485](http://www.mbc.malopolska.pl/publication/71485)
46. Część XLVI. Raz jeszcze Zwierzyniec.  
[www.mbc.malopolska.pl/publication/72226](http://www.mbc.malopolska.pl/publication/72226)
47. Część XLVII. Wzdłuż tradycyjnego Zakrzówka i wokół Skał Twardowskiego.  
[www.mbc.malopolska.pl/publication/72227](http://www.mbc.malopolska.pl/publication/72227)
48. Część XLVIII. Krowodrza, Półwie Zwierzynieckie, Zwierzyniec i Sikornik, Wola Justowska i Las Wolski, Dębniaki, Zakrzówek, Łagiewniki.  
[www.mbc.malopolska.pl/publication/74740](http://www.mbc.malopolska.pl/publication/74740)
49. Część XLIX. Podgórze – okolice Bonarki i kamieniołom Libana, teren KL Płaszów na skraju Woli Duchackiej, Wola Duchacka, Prokocim, Piaski Wielkie, Jugowice, Kurdwanów, Kosocice, Rajsko i Barycz.  
[www.mbc.malopolska.pl/publication/74741](http://www.mbc.malopolska.pl/publication/74741)
50. Część L. Borek Fałęcki, Kobierzyn, Skotniki i Pychowice.  
[www.mbc.malopolska.pl/publication/75164](http://www.mbc.malopolska.pl/publication/75164)
51. Część LI. Stary Płaszów i Bagry, Prokocim, Bieżanów, Piaski Wielkie.  
[www.mbc.malopolska.pl/publication/75857](http://www.mbc.malopolska.pl/publication/75857)
52. Część LII. Zakrzówek i Skały Twardowskiego, Wola Duchacka, teren dawnego KL Płaszów i jego obrzeże, Podgórze – Kopiec Krakusa, Mały Płaszów i Rybitwy, Bieżanów.  
[www.mbc.malopolska.pl/publication/75587](http://www.mbc.malopolska.pl/publication/75587)
53. Część LIII. Krakowski kalejdoskop: Zakrzówek, Borek Fałęcki, Łagiewniki, Kurdwanów, Wola Duchacka, Prokocim, Piaski Wielkie, Kosocice.  
[www.mbc.malopolska.pl/publication/77977](http://www.mbc.malopolska.pl/publication/77977)
54. Część LIV. Krowodrza, Łobzów, Nowa Wieś, Czarna Wieś i Zwierzyniec  
[www.mbc.malopolska.pl/publication/79758](http://www.mbc.malopolska.pl/publication/79758)
55. Część LV. Zakrzówek, Ludwinów, Wola Duchacka, Piaski Wielkie i Prokocim  
[www.mbc.malopolska.pl/publication/79759](http://www.mbc.malopolska.pl/publication/79759)



#### **IV. Krakowskie panoramy i widoki**

1. Część I. Wiosna 2011.  
[www.mbc.malopolska.pl/publication/64522](http://www.mbc.malopolska.pl/publication/64522)
2. Część II. Lato 2011.  
[www.mbc.malopolska.pl/publication/67475](http://www.mbc.malopolska.pl/publication/67475)
3. Część III. Jesień 2011.  
[www.mbc.malopolska.pl/publication/68255](http://www.mbc.malopolska.pl/publication/68255)
4. Część IV. Zima 2011/2012  
[www.mbc.malopolska.pl/publication/71731](http://www.mbc.malopolska.pl/publication/71731)
5. Część V. Wiosna 2012  
[www.mbc.malopolska.pl/publication/74742](http://www.mbc.malopolska.pl/publication/74742)
6. Część VI. Lato 2012.  
[www.mbc.malopolska.pl/publication/76541](http://www.mbc.malopolska.pl/publication/76541)
7. Część VII. Jesień 2012.  
[www.mbc.malopolska.pl/publication/78459](http://www.mbc.malopolska.pl/publication/78459)
8. Część VIII. Ostatnia zima rząckiego uroczyska, czyli przykład symbiozy człowieka i przyrody po krakowsku.  
[www.mbc.malopolska.pl/publication/78947](http://www.mbc.malopolska.pl/publication/78947)
9. Część IX. Zima 2012/13. Krowodrza, Łobzów, Nowa Wieś, Czarna Wieś, Zwierzyniec, Zakrzówek, Ludwinów, Podgórze (Kopiec Krakusa), Wola Duchacka, Piaski Wielkie, Rajsco, Prokocim i Płaszów (Bagry).  
[www.mbc.malopolska.pl/publication/80638](http://www.mbc.malopolska.pl/publication/80638)
10. Część IX. Przedwiośnie 2013. Krowodrza, Nowa i Czarna Wieś, Zwierzyniec, Podgórze, Wola Duchacka, Borek Fałęcki, Płaszów, Piaski Wielkie, Rząka, Krzyszkowice.  
[www.mbc.malopolska.pl/publication/82506](http://www.mbc.malopolska.pl/publication/82506)
11. Część XI. Wiosna 2013. Rondo Mogilskie, wokół Wisły, Zwierzyniec, Półwie Zwierzynieckie, Zakrzówek – Skały Twardowskiego, Podgórze– Kopiec Krakusa, Las Bonarka, Płaszów - Bagry, Wola Duchacka, Prokocim, Piaski Wielkie, rząckie ugory, Rajsco, Krzyszkowice  
[www.mbc.malopolska.pl/publication/](http://www.mbc.malopolska.pl/publication/)

## **V. Drzwi krakowskich kamienic czynszowych i domów podmiejskich**

1. Część I. Piasek i Nowy Świat.  
[www.mbc.malopolska.pl/publication/69109](http://www.mbc.malopolska.pl/publication/69109)
2. Część II. Śródmieście, Stradom, Kazimierz, Wesoła, Dębniki i Podgórze  
[www.mbc.malopolska.pl/publication/69110](http://www.mbc.malopolska.pl/publication/69110)
3. Część III. Śródmieście (cd.), Piasek (cd.), podmiejski Kraków.  
[www.mbc.malopolska.pl/publication/69430](http://www.mbc.malopolska.pl/publication/69430)
4. Część IV. Śródmieście (cd.), Kleparz, Wesoła (cd.).  
[www.mbc.malopolska.pl/publication/71803](http://www.mbc.malopolska.pl/publication/71803)
5. Część V. Śródmieście, Piasek, Kleparz i Wesoła – uzupełnienia.  
[www.mbc.malopolska.pl/publication/72474](http://www.mbc.malopolska.pl/publication/72474)
6. Część VI. Wesoła, Stradom i Kazimierz (cd.) oraz podmiejska Krowodrza.  
[www.mbc.malopolska.pl/publication/730887](http://www.mbc.malopolska.pl/publication/730887)
7. Część VII. Piasek, Wesoła, Kazimierz i Podgórze – uzupełnienia.  
[www.mbc.malopolska.pl/publication/73088](http://www.mbc.malopolska.pl/publication/73088)
8. Część VIII. Piasek – uzupełnienia.  
[www.mbc.malopolska.pl/publication/73717](http://www.mbc.malopolska.pl/publication/73717)

## **VI. Krakowskie i podkrakowskie jeziora, stawy, rozlewiska i mokradła**

1. Część I.  
Dawna plaża pod Wawelem, Planty, Bronowice Wielkie, Czarna Wieś, Błonia, Zwierzyniec, Mydlniki i Kryspinów, Zakrzówek, Ludwinów, pogranicze Pychowic i Bodzowa, pychowickie łąki, Przegorzały i Bielany, posolvay'owskie stawy w Borku Fałęckim, okolice Bonarki, kamieniołom Libana, teren KL Płaszów, Bagry, nabrzeże Wisły w Rybitwach i Płaszowie, Dąbie, łąki mogiłskie, Bieńczyce i Olsza.  
[www.mbc.malopolska.pl/publication/74564](http://www.mbc.malopolska.pl/publication/74564)
2. Część II.  
Parki: w Nowym i Starym Prokocimiu, Wola Duchacka, Piaski Wielkie, Rząka, Krzyszkowice, Rajsko, Kosocice, Barycz i Wieliczka.  
[www.mbc.malopolska.pl/publication/74567](http://www.mbc.malopolska.pl/publication/74567)

## **VII. Liczne albumy o Krakowie i jego okolicach opublikowane na mojej stronie serwisu społecznościowego Facebook:**

<http://pl-pl.facebook.com/people/Leszek-Grabowski/100000321665908>,



## **B. Opracowania dotyczące Ziemi Gdowskiej**

### **B.1. Sagi i historie rodzinne**

1. Saga rodu Grabowskich z Bilczyc i Liplasa koło Gdowa. Edycja IX.  
[www.mbc.malopolska.pl/publication/8610](http://www.mbc.malopolska.pl/publication/8610)
2. Saga rodu Chanków i Kędrynów z Podolan i okolic Gdowa. Edycja VI.  
[www.mbc.malopolska.pl/publication/10372](http://www.mbc.malopolska.pl/publication/10372)
3. Szkic do historii badań nad drzewem genealogicznym rodu Chanków z Podolan i okolic Gdowa.  
[www.mbc.malopolska.pl/publication/14677](http://www.mbc.malopolska.pl/publication/14677)
4. Notka o rodach: Kaletów – „Wójcioków”, Augustynków – „Frysiów” i Mrozowskich z Bilczyc koło Gdowa. Edycja V  
[www.mbc.malopolska.pl/publication/13924](http://www.mbc.malopolska.pl/publication/13924)

### **B.2 Albumy o Ziemi Gdowskiej**

#### **I. Gdów i jego okolice – odchodzący świat**

1. Część I. Edycja II. Gdów, Bilczyce, Liplas, Podolany, Wola Zręczycka, Jaroszkówka, Lipnica Murowana.  
[www.mbc.malopolska.pl/publication/15443](http://www.mbc.malopolska.pl/publication/15443)
2. Część II. Gdów, Przebieczany, Marszowice, Jaroszkówka, Kobylec, Klęczana, Wola Zręczycka.  
[www.mbc.malopolska.pl/publication/15730](http://www.mbc.malopolska.pl/publication/15730)
3. Część III. Edycja II. Wiatowice, Niegowić, Marszowice, Gdów i inne. Szlak Papieski odcinek od Klęczany do Łapanowa.  
[www.mbc.malopolska.pl/publication/15731](http://www.mbc.malopolska.pl/publication/15731)
4. Część IV. Edycja II. Bilczyce, Gdów, Podolany, Wola Zręczycka i Zręczyce.  
[www.mbc.malopolska.pl/publication/17022](http://www.mbc.malopolska.pl/publication/17022)
5. Część V. Bilczyce, Liplas, Marszowice, Gdów i Grzybowa.  
[www.mbc.malopolska.pl/publication/17844](http://www.mbc.malopolska.pl/publication/17844)
6. Część VI. Zagórzany, Gdów, Podolany, Jaroszkówka, Wieniec, Nieznanowice, Marszowice, Bilczyce i Łazany.  
[www.mbc.malopolska.pl/publication/21257](http://www.mbc.malopolska.pl/publication/21257)
7. Część VII. Lednica Górna, Trąbki, Łazany Bilczyce, Gdów, Marszowice, Wola Zręczycka i Zagórzany.  
[www.mbc.malopolska.pl/publication/24065](http://www.mbc.malopolska.pl/publication/24065)
8. Część VIII. Łazany, Gdów, Niegowić, Krakuszowice, Grodkowice, Klęczana, Kobylec i Łapanów  
[www.mbc.malopolska.pl/publication/56953](http://www.mbc.malopolska.pl/publication/56953)
9. Część IX. Nieznanowice, Pierzchów, Cichawa. Szlak Papieski – odcinek od Niegowici do granic Klęczany.  
[www.mbc.malopolska.pl/publication/58646](http://www.mbc.malopolska.pl/publication/58646)
10. Część X. Edycja II. Łazany, Bilczyce, Gdów, Pierzchów, Niegowić i Wiatowice.  
[www.mbc.malopolska.pl/publication/61319](http://www.mbc.malopolska.pl/publication/61319)

11. Część XI. Jawczyce, Liplas, Gdów, Wola Zręczycka, Kobylec; wybrane archiwalia.  
[www.mbc.malopolska.pl/publication/77982](http://www.mbc.malopolska.pl/publication/77982)
12. Część XII. Gdów, Marszowice, Jaroszkówka, Kobylec; kilka wyburzonych już chałup z Gdowa, Marszowic i Kobylca.  
[www.mbc.malopolska.pl/publication/85467](http://www.mbc.malopolska.pl/publication/85467)

## **C. Opracowania dotyczące Ziemi Krakowskiej.**

### **C.1. Albumy o Ziemi Krakowskiej**

#### **I. Dawny świat okolic Krakowa**

1. Część I. Dobczyce i Dziekanowice.  
[www.mbc.malopolska.pl/publication/19619](http://www.mbc.malopolska.pl/publication/19619)
2. Część II. Wieliczka i Rożnowa.  
[www.mbc.malopolska.pl/publication/19620](http://www.mbc.malopolska.pl/publication/19620)
3. Część III. Wieliczka i jej okolice (cd). Wieliczka, Czarnochowice, Lednica Górna, Przebieczany, Biskupice, Szczygłów, Surówki – Zabłocie.  
[www.mbc.malopolska.pl/publication/21938](http://www.mbc.malopolska.pl/publication/21938)
4. Część IV. Wieliczka i jej okolice (cd). Wieliczka, Krzyszkowice, Lednica Górna, Czarnochowice i Śledziejowice.  
[www.mbc.malopolska.pl/publication/56793](http://www.mbc.malopolska.pl/publication/56793)
5. Część V. Łapanów i jego okolice. Łapanów, Kobylec, Jaroszkówka, Szlak Papieski – odcinek od Łapanów do Kobylca.  
[www.mbc.malopolska.pl/publication/56794](http://www.mbc.malopolska.pl/publication/56794)
6. Część VI. Dobczyce i ich okolice (cd). Dobczyce i Kornatka  
[www.mbc.malopolska.pl/publication/57409](http://www.mbc.malopolska.pl/publication/57409)
7. Część VII. Mozaika podkrakowska. Edycja II.  
Puszcza Niepołomicka i jej okolice, Brzesko Nowe, Pleszów, Kościelniki i Górka Kościelnicza, Zielonki, Korzkiew i ich okolice, Rudawa i jej okolice, Wola Zręczycka i Zagórzany, wokół Dobczyc i Podchybie koło Lanckorony. Dodatek – Podkarpacie, okolice Rzeszowa: Świlcza, Mrowla i Bratkowice.  
[www.mbc.malopolska.pl/publication/59373](http://www.mbc.malopolska.pl/publication/59373)
8. Część VIII. Bochnia i jej okolice. Ziemia Tarnowska. Edycja III.  
Bochnia, Łapczyca, Lipnica Murowana, Jasień Brzeski, Tarnów i Ładna. Cmentarze wojenne o okresie I-ej wojny światowej z okolic Tarnowa.  
[www.mbc.malopolska.pl/publication/59639](http://www.mbc.malopolska.pl/publication/59639)
9. Część IX. Wieliczka i jej okolice (cd). Wokół centrum Wieliczki, Krzyszkowice oraz panoramy z Chabrowego Wzgórza, Śledziejowice i Kokotów.  
[www.mbc.malopolska.pl/publication/62561](http://www.mbc.malopolska.pl/publication/62561)
10. Część X. Wieliczka i jej okolice (cd). Edycja II. Lednica Górna, wokół centrum Wieliczki, Krzyszkowice oraz panoramy z Chabrowego Wzgórza, krajobrazy wokół Baryczy.  
[www.mbc.malopolska.pl/publication/69387](http://www.mbc.malopolska.pl/publication/69387)



11. Część XI. Bochnia i jej okolice (cd). Bochnia i Łapczyca.  
[www.mbc.malopolska.pl/publication/70813](http://www.mbc.malopolska.pl/publication/70813)
12. Część XII. Wieliczka i jej okolice (cd). Rekonesans wokół wzgórza Pod Baranem.  
[www.mbc.malopolska.pl/publication/71484](http://www.mbc.malopolska.pl/publication/71484)
13. Część XIII. Wieliczka i jej okolice (cd.). Migawki z Wieliczki. Jeszcze jeden spacer po dawnych Krzyszkowicach.  
[www.mbc.malopolska.pl/publication/724743](http://www.mbc.malopolska.pl/publication/724743)
14. Część XIV. Edycja II. Wieliczka i jej okolice cd. Galicyjskiej Wieliczki ciąg dalszy, Wzgórze Kaim.  
[www.mbc.malopolska.pl/publication/76407](http://www.mbc.malopolska.pl/publication/76407)
15. Część XV. Edycja 2. Migawki z trasy: Staniątki, Niepołomice, Wola Batorska, Uście Solne, Szczurowa, Żabno, Ujście Jezuickie, Opatowiec, Gręboszów. Cmentarze wojenne i pomniki z okresu I-ej wojny światowej (cd.): Wola Batorska - Sitowiec, Biskupice Radłowskie, Otfinów, Ujście Jezuickie, Gręboszów. Okolice Brzeska i Tarnowa – uzupełnienia.  
[www.mbc.malopolska.pl/publication/77197](http://www.mbc.malopolska.pl/publication/77197)

#### **D. Przydrożne zabytki sztuki sakralnej z rejonów: Krakowa, jego okolic i Ziemi Krakowskiej**

##### **I. Zabytkowe figury, kapliczki i krzyże przydrożne z rejonu Krakowa i jego okolic.**

1. Część I. Dawne przedmieścia Krakowa i podkrakowskie wsie.  
[www.mbc.malopolska.pl/publication/21231](http://www.mbc.malopolska.pl/publication/21231)
2. Część II. Centrum Krakowa w obrębie dawnego rdzenia austriackiej twierdzy.  
[www.mbc.malopolska.pl/publication/21258](http://www.mbc.malopolska.pl/publication/21258)
3. Część III. Ziemia Krakowska. Wieliczka, Gdów, Dobczyce i ich okolice.  
[www.mbc.malopolska.pl/publication/21259](http://www.mbc.malopolska.pl/publication/21259)
4. Część IV. Centrum Krakowa w obrębie dawnego rdzenia austriackiej twierdzy – uzupełnienia.  
[www.mbc.malopolska.pl/publication/74586](http://www.mbc.malopolska.pl/publication/74586)
5. Część V. Ziemia Krakowska cd.  
Wieliczka i jej okolice, Trąbki, Łazany, Gdów i jego okolice, Szlak Papieski: Niegowić – Marszowice – Klęczana - Kobylec - Łapanów, Łapanów i jego okolice, Niepołomice i ich okolice, Dołęga koło Szczurowej, Kościelniki, Bochnia i jej okolice, Dębno Tarnowskie, Żabno i jego okolice, Wola Pogórska.  
[www.mbc.malopolska.pl/publication/77198](http://www.mbc.malopolska.pl/publication/77198)

**E. Artykuły w Głosie Wielickim**  
[www.wielicki.glos24.pl](http://www.wielicki.glos24.pl)

1. Nr 1 (styczeń 2009) – „Odchodzący świat”.
2. Nr 2 (luty 2009) – „Negatyw na szklanej płytce”.
3. Nr 10 (październik 2009) – „Zapomniany mieszkaniec Bilczyc”;  
o Franciszku Augustynku – „Antonim Wichurze” - w setną rocznicę  
jego narodzin.
4. Nr 12 (grudzień 2009) – „Bilczyce z lat mego dzieciństwa”
5. Nr 1 (styczeń 2010) – „Bajeczna chałupa mojej babki z Bilczyc”.  
Część 1.
6. Nr 2 (luty 2010) – „Bajeczna chałupa mojej babki z Bilczyc”.  
Część 2.
7. Nr 3 (marzec 2010) – „Bajeczna chałupa mojej babki z Bilczyc”.  
Część 3.
8. Nr 4 (kwiecień 2010) – „Gdów z lat mego dzieciństwa - początku lat  
60-tych XX-go wieku”. Część 1.
9. Nr 5 (maj 2010) – „Gdów z lat mego dzieciństwa - początku lat  
60-tych XX-go wieku”. Część 2.
10. Nr 6 (czerwiec 2010)– „Tradycja nazw i przezwisk z dawnych Bilczyc”.  
Część 1.
11. Nr 7 (lipiec 2010) – „Tradycja nazw i przezwisk z dawnych Bilczyc”.  
Część 2”.
12. Nr 8 (sierpień 2010) – „Moja prababka „Magdusia”. Część 1.
13. Nr 10 (październik 2010) – „Moja prababka „Magdusia”. Część 2.
14. Nr 1 (styczeń 2011). „Wspomnienie Marcina Ciężarka”.
15. Nr 2 (luty 2011). „Jan Kaczmarczyk – zapomniana ofiara zbrodni  
katyńskiej”.
16. Nr 3 (marzec 2012). „Moja Babcia Bogdzina”.
17. Nr 9 (wrzesień 2012). „Z dziejów dworu w Bilczycach”.

**Artykuł z Wiadomości (10.2011)**  
[www.wiadomosci.krakow.pl](http://www.wiadomosci.krakow.pl)

O mnie. Barbara Bączek. „Dokumentalista z sercem”

**Dziennik Polski (19-20.01.2013)**

O mnie. Paulina Polak. „Fotografuje taki Kraków, który powoli przechodzi  
do przeszłości”.