

Leszek Grabowski

**Migawki z Cmentarza Rakowickiego
w Krakowie. Część II.
18.10.2017-13.04.2018**

Z dedykacją dla Pani Małgorzaty Jantos
radnej miasta Krakowa i Przewodniczącej OKRK

Kraków 2018

Leszek Grabowski

**Migawki z Cmentarza Rakowickiego
w Krakowie. Część II.
18.10.2017-13.04.2018**


Kraków 28.10.2018

**Na prawach rękopisu
© Copyright by Leszek Grabowski
Kraków 2018**

Spis Treści

0.	Wstęp	4 - 4
I.	18.10.2017	5 - 33
II.	01.11.2017	34 - 47
III.	21.12.2017	48 - 86
IV.	29.03.2018	87 - 97
V.	13.04.2018	98 - 98

Załącznik. Moje opracowania dostępne w zasobach Małopolskiej Biblioteki Cyfrowej (www.mbc.malopolska.pl) i Europeany (www.europeana.eu) oraz publikacje prasowe i audycje radiowe z moim udziałem 89 - 119



Fot. nr 1. W zimowej scenerii na grobie rodziców. (05.01.2014)

0. Wstęp

Cykl „Migawki z Cmentarza Rakowickiego” nie stanowi jakiegoś usystematyzowanego zbioru, a jedynie osobiste impresje z moich częstych wizyt w tym miejscu, gdzie spoczywają moi najbliżsi: rodzice i ciotki oraz dalsza rodzina ze strony Matki oraz Ojca. Część II jest kontynuacją luźnych impresji fotograficznych z terenu cmentarza, również osobistych, które powstały w okresie pomiędzy 18.10.2017, a 13.04.2018.

Albumy z tej serii nie są zatem jakimś metodycznym przeglądem krakowskiej nekropolii, gdyż moim zamierzeniem jest jedynie oddanie niepowtarzalnego klimatu tego miejsca, szczególnie jego najstarszej części. Przy uważnym zwiedzaniu możemy się tu uczyć historii naszego miasta, wszak ten ponad 200-letni już cmentarz jest miejscem pamięci narodowej, m.in. wiernym zwierciadłem galicyjskiego Krakowa, dokąd docierali i żyli w symbiozie również mieszkańcy różnych narodowości, którzy potem ulegali polonizacji i stawali się żarliwymi patriotami. Tu można bezpośrednio obcować z zapisaną na kartach ksiązek przeszłością, a także odnajdywać związanych z nią wybitnych ludzi. To także miejsce, gdzie można uczyć się pokory w stosunku do przemijającego bezpowrotnie czasu, snuć refleksje nad kruchością ludzkiego życia oraz ulotnością bogactw i zaszczytów. Dla mnie osobiście najlepszym do tego momentem jest Dzień Zaduszny, gdy z cmentarza znikają już tłumy, a ciągle palą się tysiące kolorowych lampionów. Wieczorny klimat tego dnia już od najmłodszych lat sprawiał na mnie niesamowite wrażenie.


Cmentarz Rakowicki to nie tylko niezwykła galeria sztuki cmentarnej, gdzie swoje dzieła pozostawili najwybitniejsi krakowscy rzeźbiarze, ale też skromne, często wzruszające nagrobki zwykłych ludzi, na których tragiczne losy łyż same cisną się do oczów. Historie większości spoczywających tu ludzi i rodzin często ukrył czas. Jeśli mogę coś dodać od siebie, to komentarze zamieszczam bezpośrednio pod zdjęciami. Moje wędrowki po cmentarzu nigdy nie mają jakiego szczegółowego planu, stąd też zdjęcia tych samych nagrobków bądź grobowców czasem się powtarzają, także w porównaniu do I części, ale zawsze w innej scenerii.

W moich albumach staram się pokazywać zarówno te zaniedbane mogiły, wołające o natychmiastową pomoc, gdzie często rozpoznanie spoczywających tu postaci jest już niemożliwe, jak i pięknie odnowione głównie z funduszy SKOZK, ale też OKRK, w całości bądź przynajmniej częściowo, choćby przez odtworzenie tabliczek, nagrobki bądź monumentalne grobowce. I choć na tej krakowskiej metropolii w dziele odnowy obiektów robi się naprawdę wiele, to potrzeby są nadal ogromne. Bez dodatkowych środków na ich odnowę nie da się podołać zadaniu.

Miejmy nadzieję, że takie albumy czy też inne publikacje będą bardziej uwrażliwiać na ten problem zwłaszcza młode pokolenie Krakowian. W moim przekonaniu zwiedzanie Cmentarza Rakowickiego powinno być obowiązkowym punktem lekcji nauczania historii w szkołach podstawowych i średnich. Jak stwierdził francuski marszałek Ferdynand Foch: „Ojczyzna to ziemia i groby. Narody, tracąc pamięć, tracą życie.” Róbmy wszystko, by tej pamięci narodowej nie zatracać.

Część I. 18.10.2017

Fot. nr 2. Nagrobek Bnińskich - też symboliczna mogiła.



Fot. nr 3. Cmentarna alejka w sąsiedztwie głównej drogi do kaplicy.



Fot. nr 4 (4-6). Grobowiec Przybylskich



Fot. nr 5.



Fot. nr 6.



Fot. nr 7. Grobowiec Rogowskich. Tu spoczywa m.in. Zbigniew K. Rogowski, autor popularnego cyklu "Mieszanka Firmowa" w dawnym Przekroju.



Fot. nr 8 (8-10). Nagrobek Sumowskich.




Fot. nr 9.




Fot. nr 10.




Fot. nr 11 (11-12). Grobowiec Federowiczów.




Fot. nr 12.



Fot. nr 13. Zapomniane nagrobki.



Fot. nr 14. Archaiczny nagrobek Józefa Bałuckiego (zm. 1865).



Fot. nr 15. Nagrobek piękny, ale inskrypcja zamazana.



Fot. nr 16 (16-20). Grobowiec Mullerów, kolejny przykład polonizacji wielu rodów.



Fot. nr 17.



Fot. nr 18.



Fot. nr 19.



Fot. nr 20.



Fot. nr 21 (21-23). "Grób małżonków Romanskich"



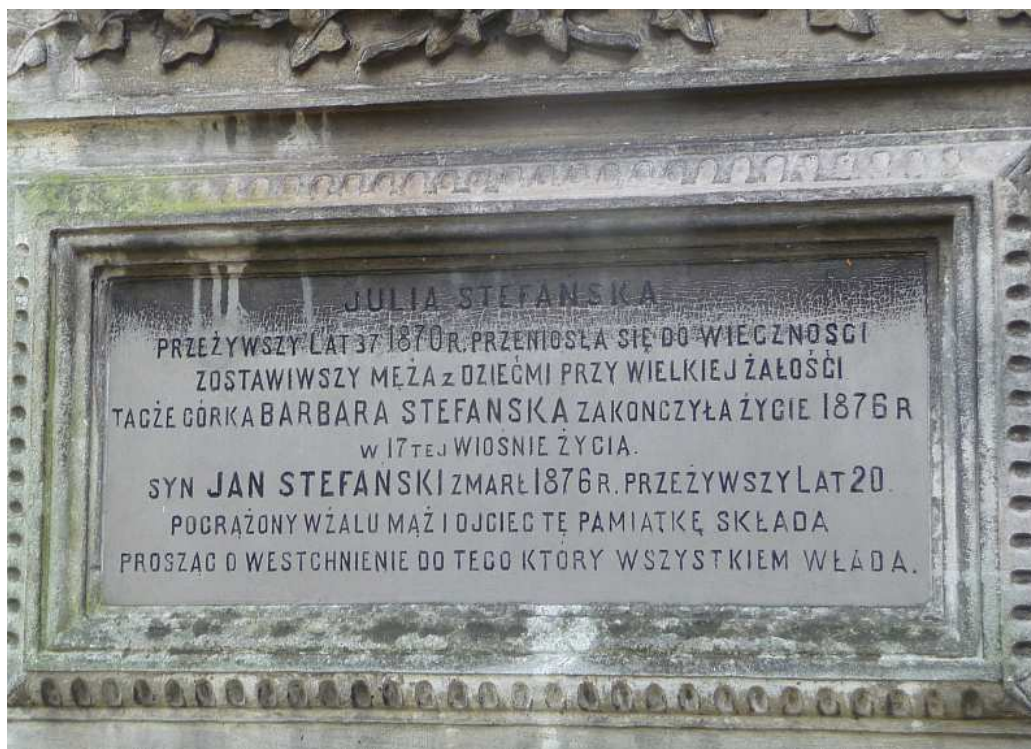
Fot. nr 22.



Fot. nr 23.



Fot. nr 24 (24-25). Grobowiec Stefańskich.




Fot. nr 25.



Fot. nr 26 (26-27). „Grób Mularskich”.




Fot. nr 27.



Fot. nr 28 (28-29). „D.O.M. Heleny Steczkowskiej”



Fot. nr 29.



Fot. nr 30 (30-31). Nagrobek Woźniakowskich i Steczkowskich.



Fot. nr 31.



Fot. nr 32 (32-35). Grobowiec rodziny Weissów.



Fot. nr 33.



Fot. nr 34.



Fot. nr 35.



Fot. nr 36 (36-37). Grobowiec Dąbrowskich.




Fot. nr 37.



Fot. nr 38 (38-39). Grobowiec Rozwadowskich. Dobrze, że jest nowa tabliczka. Może druga też niebawem zostanie odtworzona.




Fot. nr 39.



Fot. nr 40 (40-41). Zapomniany nagrobek Wawrzyńca Szczurowskiego. Mocno zamazany napis na tabliczce przekazuje: "Wawrzyńcowi Szczurowskiemu Majorowi wojsk polskich z r. 1831. obywatelowi m. Krakowa, zmarłemu d. 26 lutego 1871 r. w 75 roku życia, wdzięczna żona pomnik ten postawiła". Nawet napisy z czasem się rozmywają.



Fot. nr 41.



Fot. nr 42 (42-43). Odnowiony nagrobek Woźniakiewiczów i Woźnych.




Fot. nr 43.




Fot. nr 44 (44-46). Nagrobek rodziny Pytlów. Rodzinę Pytlów dobrze pamiętam z czasów dzieciństwa, bo ich syn Jurek chodził do klasy SP nr 6 z moim bratem. Pamiętam też tragiczną śmierć ich córki Halinki, która została na rodzinie trwały ślad.



Fot. nr 45.




Fot. nr 46.



Fot. nr 47 (47-48). „Grób X Winentego Piksy”.



Fot. nr 48.



Fot. nr 49 (49-52). Raz jeszcze zapomniany przez potomnych nagrobek: Karola Seydela (1801-1852), Wilhelma Milminga (1817-1877) oraz Klotyldy z Seydlów Wrońskiej (1831-1868)



Fot. nr 50.



Fot. nr 51.



Fot. nr 52.



Fot. nr 53. Pomnik Bolesława Wallek-Walewskiego, znanego kompozytora.



Fot. nr 54. Nagrobek moich rodziców. Mama przeżyła Ojca o 42 lata.



Fot. nr 55 (55-56). Poruszający swym wyrazem artystycznym nagrobek Kiersińskich. Lubię tu powracać.




Fot. nr 56.



Fot. nr 57 (57-58). Obelisk ku pamięci Feliksa Cyrus-Sobolewskiego.




Fot. nr 58.



Fot. nr 59. Cmentarna aleja w sąsiedztwie ulicy 29-Listopada.

Część II. 01.11.2017


Fot. nr 60. Grobowiec Bnińskich przy wejściu od strony ulicy Rakowickiej, traktowany jako symboliczna mogiła. Warto przypomnieć, że jeszcze w latach 60. po przeciwnej stronie alejki stała kamienna figura św. Józefa, pod którą zapalano znicze dla tych, których groby zostały poza granicami Ojczyzny. Figura z biegiem lat pod wpływem ciepła świec uległa zniszczeniu i została usunięta.



Fot. nr 61. Refleksyjny nastrój Cmentarza Rakowickiego w dniu Wszystkich Świętych.



Fot. nr 62. Nagrobek moich ciotek, sióstr mojej Mamy.



Fot. nr 63 (63-64). Raz jeszcze nagrobek rodziców.



Fot. nr 66.



Fot. nr 67 (67-68). Kapliczka Jana Matejki, najpopularniejsze miejsce na cmentarzu. Pamięć o tym wielkim malarzu jest ciągle żywa.



Fot. nr 68.



Fot. nr 69 (69-73). Nocny powrót do nagrobka Krygowskich, których historię znam bardzo dobrze.



Fot. nr 70.



Fot. nr 71. Antoni Krygowski, senior krakowskiej linii tego rodu wywodzącego się z okolic Błażowej. Zanim przeniósł się do Krakowa był dyrektorem gimnazjum w Wadowicach.



Fot. nr 72. Henryka Krygowska, żona Antoniego.



Fot. nr 73. Maria ze Styczniów Krygowska, córka Wawrzyńca Stycznia, urodzona na Półwsiu Zwierzynieckim.



Fot. nr 74 (74-75). Grobowiec Karlińskich i Radwańskich. Franciszek Radwański, pochodzący ze Zwierzyńca, był mistrzem budowlanym w ekipie Adolfa Szyszko-Bohusza i położył wielkie zasługi w dziele odnowy Zamku Królewskiego na Wawelu.



Fot. nr 75.



Fot. nr 76 (76-77). Nagrobek Dasiewiczów i Gawłów, którzy posiadali kamienicę przy ulicy Łobzowskiej 23.



Fot. nr 77. Córki Antoniego Gawła, krakowskiego handlowca i jego wnuczka Barbara, panna, córka Józefy po mężu Beigert.



Fot. nr 78 (78-79). Grobowiec rodziny Grabowskich przy głównej alei.



Fot. nr 79.




Fot. nr 80 (80-82). Powrót do grobowca Kossaków, który podobnie jak ich willa jakoś dziwnie zaniedbany.



Fot. nr 81.




Fot. nr 82.



Fot. nr 83 (83-84). Nagrobek sióstr mojej babci Grabowskiej oraz jej szwagier, mąż Stanisławy, gdzie bywam co rok.



Fot. nr 84.



Fot. nr 85 (85-86). Julia Sionko, ciotka mojej Mamy pochodząca z Podolan oraz jej mąż Antoni, górnik z Rudy Śląskiej, dokąd się przenieśli i siostrzeniec Władysław.



Fot. nr 86.



Fot. nr 87 (87-89). Grobowiec Zieleniewskich, zasłużonej rodziny przemysłowców, którzy skutecznie wcielali w życie pozytywistyczne hasła rozwoju rodzimego przemysłu. Znam dobrze historię tego rodu, bo przyjaźnię się z Janem, prawnikiem Leona.



Fot. nr 88.



Fot. nr 89.

Część III. 21.12.2017

Fot. nr 90. Budynek zarządu Cmentarza Cakowickiego.



Fot. nr 91 (91-92). Ledwo już czytelna tabliczka na nagrobku Romana Kayzera. Oto jej treść: "Roman Kayzer, urzędnik kolei Karola Ludwika, ur. 1848, zm. 27 czerw. 1891. Pokój Jego Duszy". Ile takich zapomnianych nagrobków czeka jeszcze na odnowę?



Fot. nr 92.



Fot. nr 93 (93-94). Jest rzeczą piękną i godną szacunku, gdy współcześnie żyjący nie pozwalają zapomnieć o zmarłych dawno temu, o których pamięć dawno już zanikła.



Fot. nr 94.




Fot. nr 95 (95-99). Powrót do grobowca Woyczyńskich. W latach 60. XIX wieku Antoni Woyczyński (Wojczyński) był właścicielem dziesięciu budynków przy ulicy Krupniczej i jej sąsiedztwie. Jego willa z ogrodem na przedpolu znajdowała się przy dzisiejszej ulicy Szujskiego 4. Również na jego gruntach pod nr 15 powstała II. szkoła męska im. św. Barbary i XIX. szkoła żeńska im. T. Kościuszki, gdzie po II wojnie światowej do roku 1968 mieściła się SP nr 6. Wg Michała Kozioła Antoni Woyczyński był autorem broszury o "Sodomie i Amorze", w której postulował zamianę krakowskich Sukiennic na remizę straży ogniowej oraz wozów do wywożenia z miasta śmieci.




Fot. nr 96.



Fot. nr 97.



Fot. nr 98. Ledwo czytelna tablica epitafijna Antoniego Woyczyńskiego. Jej treść brzmi: "Kupiec i obywatel Krakowa, właściciel dóbr Sułowa, członek wielu towarzystw religijno-dobroczynnych. Ur. d. 9 stycznia 1815 (?), zm. 10 (?) października 1878. Cześć Jego pamięci". Sułów to miejscowość w parafii Biskupice między Wieliczką, a Gdowem.



Fot. nr 99.



Fot. nr 100 (100-102). Grobowiec rodziny Warzyckich.



Fot. nr 101.



Fot. nr 102.



Fot. nr 103 (103-104). Świąteczny nastrój cmentarza zmusza do refleksji nad upływającym czasem i ludzką pamięcią. Prawie nieczytelny już napis na zapomnianym nagrobku Róży Lewandowskiej. Inskrypcja brzmi: "Róża Lewandowska, obywatelka Litwy, spoczęła w Panu w 55 r. życia, 2 Paźdz. 1873 r. Prosi o Zdrowaś Marya"



Fot. nr 104.



Fot. nr 105 (105-106). Nagrobek Antoniego Sikorskiego.



Fot. nr 106.



Fot. nr 107 (107-108). O Marku Grechucie nie sposób zapomnieć.



Fot. nr 108.



Fot. nr 109 (109-114). Wiecznie żywy grobowiec Wilczyńskich.



Fot. nr 110.



Fot. nr 111.



Fot. nr 112.



Fot. nr 113.



Fot. nr 116.



Fot. nr 117 (117-119). Grobowiec rodziny Małachowskich.



Fot. nr 120 (120-122). Grobowiec rodziny Grabowskich. Piękne, choć mocno przedziewiałe są "wrota". Stan grobowca jest krytyczny.



Fot. nr 121.



Fot. nr 122. Jak długo będziemy jeszcze podziwiać sztukę sztuki kowalskiej tych wrot?



Fot. nr 123 (123-125). Grobowiec rodziny Bańkowskich.



Fot. nr 124. Rozlatujący się grobowiec rodziny Bańkowskich, który popadł w totalne zapomnienie.



Fot. nr 125.



Fot. nr 126 (126-127). Kolejny zapomniany i wołający o pomoc nagrobek, w którym m.in. spoczywa Maria Birnbachowa (ur. 1875, zm. 1910).



Fot. nr 127.



Fot. nr 128. Nagrobek piękny, choć na tym etapie nie do rozpoznania.



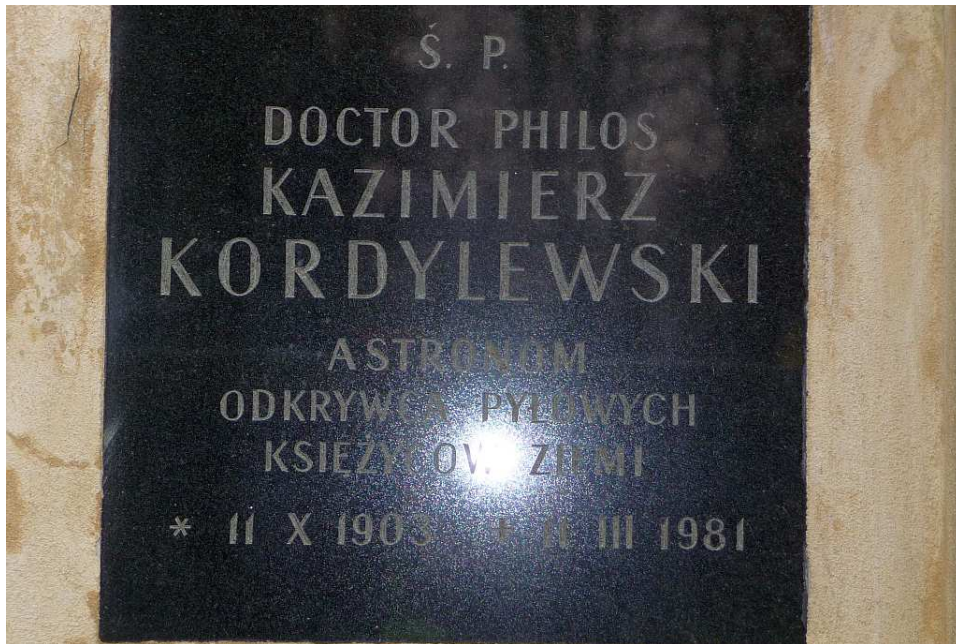
Fot. nr 129 (129-130). Nagrobek Anny Walewskiej i Celiny Wodzickiej.



Fot. nr 130.



Fot. nr 131 (131-132). Co rusz na Cmentarzu Rakowickim spotyka się grobowce znanych postaci. Znów natrafiam na miejsce wiecznego spoczynku Kazimierza Kordylewskiego, słynnego astronoma, odkrywcy księżyców pyłowych Ziemi, dziś jakby zapomnianego.



Fot. nr 132.




Fot. nr 133 (133-135). Kolejna fotografia pięknie odnowionego, neogotyckiego grobowca zasłużonej dla Krakowa rodziny Swarcenebergów - Czernych, której galicyjskich korzeni nietrudno się domyślić. Prawdziwe to arcydzieło, które z dala rzuca się w oczy.



Fot. nr 134.



Fot. nr 135 .



Fot. nr 136 (136-137). Zapomniany nagrobek Maryi Popielowej (zm. 27.11.1905 w wieku 55 lat). Razem z nią spoczywa tu Antoni Popiel, zapewne jej mąż, ale jego danych nie da się odczytać (https://pl.wikipedia.org/wiki/Antoni_Popiel).



Fot. nr 137.



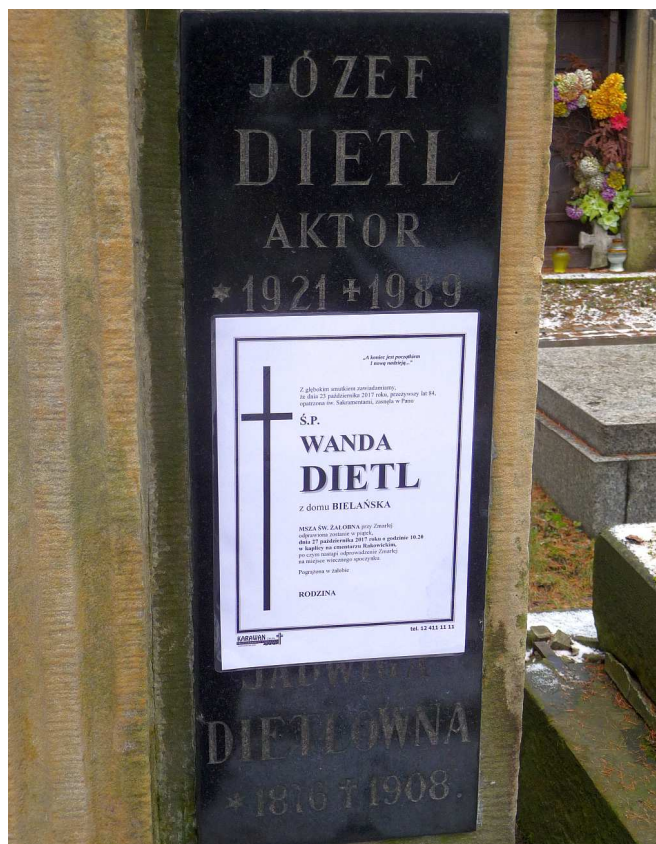
Fot. nr 138 (138-141). Kolejna wizyta przy grobowcu Dietlów, w którym spoczywa m.in. znamienity prezydent Krakowa.




Fot. nr 139.



Fot. nr 140.



Fot. nr 141.



Fot. nr 142 (142-143). Kolejne ujęcie grobowca Rzewuskich, w którym spoczywa m.in. Walery, znany krakowski fotograf i radny.



Fot. nr 143.



Fot. nr 144 (144-145). Grobowiec rodziny Trzciskich. To zapewne ta rodzina mieszkała w domu na "Psiej Górze", gdzie na początku lat 20-tych zeszłego wieku powstał gmach Bazaru Polskiego, niedługo potem przejęty przez koncern prasowy Mariana Dąbrowskiego, który redagował IKC, zwany "Ikacem". Dziś gmach ten zwie się popularnie "Kurierkiem".



Fot. nr 145.



Fot. nr 146 (146-148). Grobowiec rodziny Męckich.



Fot. nr 147.



Fot. nr 148.



Fot. nr 149 (149-150). Pełen uroku, neogotycki nagrobek Wincentego Kasznicy, który liczy niemal 150 lat i zawsze przyciąga moją uwagę. Jak dobrze, że została mu przywrócona pamięć.



Fot. nr 150.



Fot. nr 151 (151-152). Nagrobek Kunegundy Panek.



Fot. nr 152.



Fot. nr 153 (153-154). Na taki widok łzy same cisną się do powiek.



Fot. nr 154.



Fot. nr 155 (155-156). Nagrobek Wędrychowskich.



Fot. nr 156.



Fot. nr 157 (157-158). Nagrobek Barbary Sędzikowskiej.



Fot. nr 158.



Fot. nr 159 (159-161). Kapliczka nagrobna rodziny de Lavaux.



Fot. nr 160.



Fot. nr 161.



Fot. nr 162. Grobowiec, który prosi się o przywrócenie pamięci.



Fot. nr 163 (163-164). Grobowiec rodziny Guzikowskich.



Fot. nr 164.



Fot. nr 165 (165-167). Raz jeszcze grobowiec Trzasków i jego detale.




Fot. nr 166.



Fot. nr 167. Dramatyczna w wymowie tabliczka.

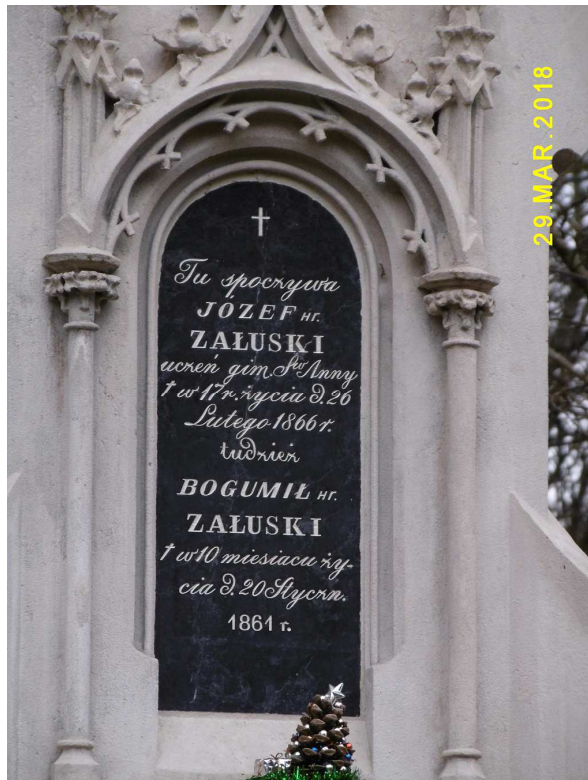
Część IV. 29.03.2018




Fot. nr 168. Wzdłuż głównej alei cmentarnej.



Fot. nr 169 (169-170). Odnowiony nagrobek Załuskich, cenny przykład cmentarnego neogotyku.



Fot. nr 170.




Fot. nr 171 (171-172). Nagrobek Piotra i Anny Lewickich, którym nie było dane żyć długo. O ile dobrze czytam, Piotr, uczeń 2 klasy gimnazjum św. Jacka żył ledwie 14 lat (1876-1890), a zapewne jego siostra Anna tylko rok (1877-1878). Figura to zapewne św. Piotr z kluczem do nieba. Życie jest kruche i szybko przemija, o czym pamiętać.



Fot. nr 172.



Fot. nr 173. Nagrobek Jerzego Odsterczyla - "Suchego", znanego napastnika RKS Garbarnia z II połowy lat 60-tych. Garbarze grali w tedy w czołówce II ligi i nieraz pukali do bram ekstraklasy. „Suchy” kontynuował potem swoją karierę w I-ligowym Zagłębiu Wałbrzych. Przechodzę obok niego w drodze na grób rodziców.




Fot. nr 174 (174-175). Poruszający ekspresją nagrobek Barbary Kwiatkowskiej-Lass, wielkiej urody polskiej aktorki. https://pl.wikipedia.org/wiki/Barbara_Kwiatkowska-Lass.



Fot. nr 175.



Fot. nr 176. Wspomnienie Stanisława Dragana, mistrza pięci wagi półciężkiej z nowohuckiego Hutnika.



Fot. nr 177. Na ten widok ciągle łezka mi się w oku kręci....




Fot. nr 178 (178-179). Skromny nagrobek niedawno zmarłego Mieczysława Święcickiego, wybitnego Krakusa, "księcia nastroju". O wielkości człowieka nie decydują grobowe.



Fot. nr 179.



Fot. nr 180 (180-181). W bliskości Mieczysława Świąćickiego spoczywa Piotr Skrzynecki, jego przyjaciel z piwnicy Pod Baranami, postać wręcz legendarna. Dlatego musiało smuć, że napis jego nagrobku był ledwie czytelny. Po moim wpisie na FB został on odnowiony. Może to była jego zemsta z za grobu, bo nigdy nie cierpiał luksusów, a tu ufundowano mu nagrobek z marmuru.



Fot. nr 181.



Fot. nr 182. Kolejne ujęcie nagrobka Seydlów, gdzie spoczywa też Wilhelm Milming.



Fot. nr 183 (183-184). Ciekawy pod względem artystycznym nagrobek dr Stanisława Smoleńskiego, doc. UJ (1853-1889), z fragmentem kolumny otoczonej laurowym wieńcem. Jego kształt musi urzekać i przyciągać wzrok.



Fot. nr 184.



Fot. nr 185 (185-186). Grobowiec Steinkellerów, rodziny znanych krakowskich przemysłowców. Szkoda, że tabliczki nagrobne są ledwo czytelne, co utrudnia śledzenie historii tej rodziny. (<https://naszahistoria.pl/piotr-antoni-steinkeller-gospodarczy-romantyk-rodem-z-krakowa/ar/10553846>)



Fot. nr 186.



Fot. nr 187 (187-189). Galicyjski Kraków był miastem wieloetnicznym. Podążali tu przybysze z różnych krajów C.K. Monarchii, by potem się szybko polonizować. Spacerując po Cmentarzu Rakowickim co rusz natrafiamy na "egzotyczne" nazwiska. Raz jeszcze natrafiam na odnowiony grobowiec rodziny Freegów, osiadłej w Krakowie od II połowy XIX wieku. Dzięki pracom konserwatorskim przy pomniku i odnowionych tablicach pamięć o niej będzie trwać. Karol, protoplasta tej słynnej ogrodniczej rodziny i jego syn Emil stworzyli ogrody, m.in. przy ulicy Lubicz 36-38, który nie został zabudowany do dzisiaj.



Fot. nr 188.



Fot. nr 189.

Część V. 13.04.2018 (fot. Stanisława Markowska)



Fot. nr 190 (190-191). Grobowiec Bująskich.



Fot. nr 191. Wspomnienie Stefanii Feill, artystki malarki, żony Antoniego, który pochodził z Woli Zręczyczej koło Gdowa i spoczywa w rodzinnym grobowcu na cmentarzu w Gdowie. Jego żona wybrała spoczynek pośród własnej rodziny.

Załącznik

**Moje opracowania dostępne w zasobach
Małopolskiej Biblioteki Cyfrowej www.mbc.malopolska.pl
i Europeany www.europeana.eu
oraz publikacje prasowe i audycje radiowe z moim
udziałem**

LESZEK GRABOWSKI

e-mail: leszek.grabowski@interia.pl

Facebook: <http://pl-pl.facebook.com/people/Leszek-Grabowski/100000321665908>



Na wzniesieniu nad dawnym kamieniołomem Libana.
W tle Kopiec Krakusa i Mój Kraków.

A. Opracowania dotyczące Krakowa

A.1. Wspomnienia

1. Obraz Krakowa lat 60-tych we wspomnieniach z dzieciństwa. Edycja XIX.
www.mbc.malopolska.pl/publication/9505
2. Moja przygoda z Technikum Energetycznym w Krakowie w latach 1968-73. Edycja VII skorygowana.
www.mbc.malopolska.pl/publication/11376

A.2. Fotografie archiwalne

1. Kraków i jego okolice w fotografii z lat 1987-1992
www.mbc.malopolska.pl/publication/14924
2. Kraków i Małopolska w fotografii z końca XX-go wieku.
www.mbc.malopolska.pl/publication/15759

A.3. Albumy o Krakowie

I. Współczesny Kraków w klimacie z fotografii Ignacego Kriegera.

1. Część I. Zabytkowe Śródmieście.
www.mbc.malopolska.pl/publication/67812
2. Część II. Kazimierz, Stradom i Podgórze.
www.mbc.malopolska.pl/publication/67991
3. Część III. Obrzeża Starego Miasta i dawne przedmieścia. Kleparz, Biały Prądnik, Krowodrza, Piasek, Nowy Świat, Zwierzyniec i Półwsie, Dębniki, Wesoła, Grzegórzki, Wola Duchacka, Prokocim.
www.mbc.malopolska.pl/publication/68137
4. Część IV. Uzupełnienia. Śródmieście, Piasek, Wesoła, Stradom, Kazimierz i Podgórze. Edycja II.
www.mbc.malopolska.pl/publication/70812
5. Część V. Uzupełnienia – krakowski kalejdoskop. Śródmieście, Kleparz, Wesoła, Piasek, Nowy Świat, Półwsie i Zwierzyniec, Stradom, Kazimierz, Podgórze.
www.mbc.malopolska.pl/publication/73718

A.4. Kraków i jego okolice na rodzinnych slajdach z lat 1983-1992.

1. Część I. Lata 1983-1988
www.mbc.malopolska.pl/publication/97893
2. Część II. Kraków - lata 1989-1992.
www.mbc.malopolska.pl/publication/97894
3. Część III. Okolice Krakowa - lata 1989-1992.
www.mbc.malopolska.pl/publication/97895

II. Podglądanie starego Krakowa.

1. Część I. Zabytkowe Śródmieście. Wokół Rynku Głównego.
Kwiecień 2009 – lipiec 2011
www.mbc.malopolska.pl/publication/85312
2. Część II. Zabytkowe Śródmieście. Dawny Okół i jego przedpole.
Kwiecień 2009 – lipiec 2011
www.mbc.malopolska.pl/publication/85468
3. Część III. Wawel i jego okolice, Stradom i Kazimierz.
Kwiecień 2009 – sierpień 2011.
www.mbc.malopolska.pl/publication/85469
4. Część IV. Podgórze. Przekrój przez rok 2009.
www.mbc.malopolska.pl/publication/85470
5. Część V. Podgórze. Sierpień 2010 – czerwiec 2013. Kamieniołom Libana w marcu 2003.
www.mbc.malopolska.pl/publication/87313
6. Część VI. Dawna IV dzielnica Piasek.
www.mbc.malopolska.pl/publication/99083
7. Część VII. Dawna IV dzielnica Piasek (c.d.)
www.mbc.malopolska.pl/publication/99084
8. Część VIII. Dawna VI dzielnica Wesoła.
www.mbc.malopolska.pl/publication/101513
9. Część IX. Dawna III dzielnica Nowy Świat.
www.mbc.malopolska.pl/publication/101514
10. Część X. Kleparz – dawna V. dzielnica
www.mbc.malopolska.pl/publication/102152

III. Dawne przedmieścia Krakowa - ulatująca przeszłość.

1. Część I. Bieżanów, Prokocim, Wola Duchacka. Edycja II.
www.mbc.malopolska.pl/publication/17690
2. Część II. Piaski Wielkie, Kurdwanów, Jugowice.
www.mbc.malopolska.pl/publication/17691
3. Część III. Zakrzówek, Dębniki, Ludwinów.
www.mbc.malopolska.pl/publication/17692
4. Część IV. Zwierzyniec i Półwsie, Przegorzały, Wola Justowska, Czarna Wieś i Kawiory.
www.mbc.malopolska.pl/publication/17693
5. Część V. Łęg, Mogiła, Krzesławice, Bieńczyce. Edycja II
www.mbc.malopolska.pl/publication/17694
6. Część VI. Uzupełnienia: Prokocim, Wola Duchacka, Rząka, Piaski Wielkie, Ludwinów, Zakrzówek, Dębniki i Mogiła. Edycja II.
www.mbc.malopolska.pl/publication/18158
7. Część VII. Bronowice Małe i Wielkie, Krowodrza i Biały Prądnik.
Edycja II
www.mbc.malopolska.pl/publication/18408

8. Część VIII. Płaszów, Kosocice i Rajsko.
www.mbc.malopolska.pl/publication/21255
9. Część IX. Uzupełnienia (cd): Bieńczyce, Mogiła, Łęg, Prokocim, Wola Duchacka i Piaski Wielkie.
www.mbc.malopolska.pl/publication/21256
10. Część X. Kobierzyn i Skotniki, Tyniec i Pychowice
www.mbc.malopolska.pl/publication/19616
11. Część XI. Spacer po południowych i zachodnich obrzeżach Krakowa. Mogiła, Bieżanów, Prokocim i Piaski Wielkie, Wola Duchacka i Kurdwanów, Swoszowice i Jugowice, Łagiewniki, Zakrzówek, Czarna Wieś i Bronowice Małe, Nowa Wieś i Krowodrza.
www.mbc.malopolska.pl/publication/21229
12. Część XII. Biały Prądnik (c.d.), Czerwony Prądnik, Czyżyny, Rakowice, Mistrzejowice, Zesławice, Grębałów, Bieńczyce (c.d.), Krzesławice (c.d.) i Piaski Wielkie (c.d.).
www.mbc.malopolska.pl/publication/21261
13. Część XIII. Uzupełnienia: Bieżanów, Rajsko, Swoszowice, Łagiewniki i Pychowice.
www.mbc.malopolska.pl/publication/21479
14. Część XIV. Uzupełnienia: Mogiła, Krzesławice, Rakowice (Wieczysta) i Prokocim
www.mbc.malopolska.pl/publication/22312
15. Część XV. Czarna Wieś i Kawiory, Wola Justowska i Las Wolski, Półwie Zwierzynieckie, Zwierzyniec oraz Dębniaki i Zakrzówek w zimowej szacie.
www.mbc.malopolska.pl/publication/29478
16. Część XVI. Mogiła (cd), Bronowice Małe (cd), Łobzów, Zakrzówek (c.d.) i Skotniki.
www.mbc.malopolska.pl/publication/45001
17. Część XVII. Górka Narodowa, Witkowice i Biały Prądnik. Mini dodatek- przykłady dawnego budownictwa wiejskiego z terenu Ziemi Krakowskiej i Polski Południowej.
www.mbc.malopolska.pl/publication/45002
18. Część XVIII. Zwierzyniec (Salwator), Wola Duchacka, Pychowice, Bodzów i Kostrze, Rząka. Krakowskie i podkrakowskie krajobrazy.
www.mbc.malopolska.pl/publication/45003
19. Część XIX. Umykające krakowskie i podkrakowskie krajobrazy: Bonarka, Płaszów i Podgórze, Prokocim Stary i Nowy, Rząka, Krzyszkowice, Kosocice i Piaski Wielkie.
www.mbc.malopolska.pl/publication/40795
20. Dawne przedmieścia Krakowa – ulatująca przeszłość (część XX). Stara Mogiła, Mydlniki, Chełm i Wola Justowska.
www.mbc.malopolska.pl/publication/40794
21. Część XXI. Umykające krakowskie i podkrakowskie krajobrazy (c.d.). Łęg, Dębniaki, Zakrzówek.
www.mbc.malopolska.pl/publication/56790

22. Część XXII. Umykające krakowskie i podkrakowskie krajobrazy (c.d.). Wola Duchacka, Piaski Wielkie, Rząka i Łagiewniki.
www.mbc.malopolska.pl/publication/56791
23. Część XXIII. Umykające krakowskie i podkrakowskie krajobrazy (c.d.). Zwierzyniec (Salwator i Sikornik) i Las Wolski.
www.mbc.malopolska.pl/publication/56792
24. Część XXIV. Umykające krakowskie i podkrakowskie krajobrazy (c.d.). Rybitwy, Płaszów, Rząka, Piaski Wielkie, Wola Duchacka i Zakrzówek.
www.mbc.malopolska.pl/publication/56962
25. Część XXV. Wola Duchacka, Płaszów, Łagiewniki i Małe Bronowice (c.d.)
www.mbc.malopolska.pl/publication/57115
26. Część XXVI. Wola Duchacka, Prokocim, Zwierzyniec, Czarna Wieś i Wola Justowska. Umykające krakowskie i podkrakowskie krajobrazy (c.d.).
www.mbc.malopolska.pl/publication/58236
27. Część XXVII. Grzegórzki, Dąbie, Płaszów, Jugowice i Swoszowice.
www.mbc.malopolska.pl/publication/58645
28. Część XXVIII. Jesienny rekonesans po południowych przedmieściach Krakowa – Płaszów, Wola Duchacka, Prokocim, Rząka i Piaski Wielkie.
www.mbc.malopolska.pl/publication/59327
29. Część XXIX. Jesienny rekonesans po ginącym świecie: Ludwinowa, Zakrzówka i Dębnik.
www.mbc.malopolska.pl/publication/59513
30. Część XXX. Zimowa sceneria dawnych przedmieść Krakowa: Krowodrza, Nowa i Czarna Wieś, Zwierzyniec, Bielany, Dębniki i Piaski Wielkie.
www.mbc.malopolska.pl/publication/60647
31. Część XXXI. Łobzów, Krowodrza, Zakrzówek, Pychowice, Łagiewniki i Rząka.
www.mbc.malopolska.pl/publication/60781
32. Część XXXII. Zwierzyniec, Czarna i Nowa Wieś oraz Łobzów.
www.mbc.malopolska.pl/publication/61316
33. Część XXXIII. Sikornik, Las Wolski, Bielany i Przegorzały.
www.mbc.malopolska.pl/publication/61317
34. Część XXXIV. Stary Prokocim, Piaski Wielkie (Świątniki, Podedworze i Podlesie), Wola Duchacka, Rząka, obrzeże Płaszowa i Podgórze
www.mbc.malopolska.pl/publication/61318
35. Część XXXV. Wola Duchacka, Kosocice i Barycz, Płaszów, Rybitwy, Bieńczyce i Olsza.
www.mbc.malopolska.pl/publication/61336
36. Część XXXVI. Wiosenny rekonesans po południowych obrzeżach miasta. Płaszów (Bagry), Stary Prokocim, Wola Duchacka, Piaski Wielkie, Kurdwanów, Kosocice, Łagiewniki, Zakrzówek, Dębniki, Półwsie i Zwierzyniec.
www.mbc.malopolska.pl/publication/64127
37. Część XXXVII. Wola Justowska i Las Wolski, Półwsie i Zwierzyniec, Łagiewniki, Jugowice, Rajsko i Kosocice.
www.mbc.malopolska.pl/publication/66308

38. Część XXXVIII. Wola Duchacka, Piaski Wielkie i Prokocim.
www.mbc.malopolska.pl/publication/66767
39. Część XXXIX. Borek Fałęcki, Bonarka, Dębniki, Zakrzówek, Półwie i Zwierzyniec, były Obóz Koncentracyjny Płaszów.
www.mbc.malopolska.pl/publication/66868
40. Część XL. Czyżyny, Rybitwy i Ludwinów.
www.mbc.malopolska.pl/publication/68644
41. Część XLI. Warszawskie, Krowodrza, Nowa Wieś, Czarna Wieś, Półwie i Zwierzyniec, Kurdwanów i Borek Fałęcki.
www.mbc.malopolska.pl/publication/70183
42. Część XLII. W zimowej scenerii Pleszowa i Mogiły.
www.mbc.malopolska.pl/publication/70187
43. Część XLIII. W jesiennej i zimowej scenerii: Woli Duchackiej, Piasków Wielkich i Rząki.
www.mbc.malopolska.pl/publication/71271
44. Część XLIV. W jesiennym i zimowym klimacie Prokocimia.
www.mbc.malopolska.pl/publication/71272
45. Część XLV. Płaszów, Olsza i Rakowice.
www.mbc.malopolska.pl/publication/71485
46. Część XLVI. Raz jeszcze Zwierzyniec.
www.mbc.malopolska.pl/publication/72226
47. Część XLVII. Wzdłuż tradycyjnego Zakrzówka i wokół Skał Twardowskiego.
www.mbc.malopolska.pl/publication/72227
48. Część XLVIII. Krowodrza, Półwie Zwierzynieckie, Zwierzyniec i Sikornik, Wola Justowska i Las Wolski, Dębniki, Zakrzówek, Łagiewniki.
www.mbc.malopolska.pl/publication/74740
49. Część XLIX. Podgórze – okolice Bonarki i kamieniołom Libana, teren KL Płaszów na skraju Woli Duchackiej, Wola Duchacka, Prokocim, Piaski Wielkie, Jugowice, Kurdwanów, Kosocice, Rajsko i Barycz.
www.mbc.malopolska.pl/publication/74741
50. Część L. Borek Fałęcki, Kobierzyn, Skotniki i Pychowice.
www.mbc.malopolska.pl/publication/75164
51. Część LI. Stary Płaszów i Bagry, Prokocim, Biezanów, Piaski Wielkie.
www.mbc.malopolska.pl/publication/75857
52. Część LII. Zakrzówek i Skały Twardowskiego, Wola Duchacka, teren dawnego KL Płaszów i jego obrzeże, Podgórze – Kopiec Krakusa, Mały Płaszów i Rybitwy, Biezanów.
www.mbc.malopolska.pl/publication/75587
53. Część LIII. Krakowski kalejdoskop: Zakrzówek, Borek Fałęcki, Łagiewniki, Kurdwanów, Wola Duchacka, Prokocim, Piaski Wielkie, Kosocice.
www.mbc.malopolska.pl/publication/77977
54. Część LIV. Krowodrza, Łobzów, Nowa Wieś, Czarna Wieś i Zwierzyniec
www.mbc.malopolska.pl/publication/79758

55. Część LV. Zakrzówek, Ludwinów, Wola Duchacka, Piaski Wielkie i Prokocim
www.mbc.malopolska.pl/publication/79759
56. Część LVI. Krowodrza, Czarna Wieś, Zwierzyniec, Półwsie Zwierzynieckie, Wola Duchacka, Prokocim, Piaski Wielkie, Rajsko
www.mbc.malopolska.pl/publication/87312
57. Część LVII. Krzesławice, Dębniki, Zakrzówek, Ludwinów
www.mbc.malopolska.pl/publication/88010
58. Część LVIII. Łagiewniki, Płaszów, (Przedmieście) Warszawskie.
www.mbc.malopolska.pl/publication/88763
59. Część LIX. Wola Duchacka, Prokocim, Piaski Wielkie, Rząka, Rajsko
www.mbc.malopolska.pl/publication/88764
60. Część LX. Wola Justowska, Zwierzyniec, Półwsie Zwierzynieckie (Błonia), Czarna Wieś, Nowy Świat (Kosakówka), Dębniki, Zakrzówek, Bodzów.
www.mbc.malopolska.pl/publication/89855
61. Część LXI. Wola Duchacka, Prokocim, Piaski Wielkie.
www.mbc.malopolska.pl/publication/89856
62. Część LXII. Mogiła, Rakowice, Grzegórzki.
www.mbc.malopolska.pl/publication/90406
63. Część LXIII. Przegorzały, Podgórze, Kosocice, Rajsko i Łagiewniki.
www.mbc.malopolska.pl/publication/90405
64. Część LXIV. Wola Duchacka, Prokocim, Piaski Wielkie, Łagiewniki, Krzyszkowice.
www.mbc.malopolska.pl/publication/92610
65. Część LXV. Łobzów, Bronowice Wielkie, Czarna Wieś, Półwsie Zwierzynieckie, Zwierzyniec, Nowy Świat, Dębniki, Zakrzówek, Kobierzyn.
www.mbc.malopolska.pl/publication/92611
66. Część LXVI. Krakowski kalejdoskop: Olsza, Krowodrza, Nowa Wieś, Czarna Wieś, Zwierzyniec, Dębniki, Zakrzówek, Kobierzyn i Borek Fałęcki, Kostrze, Tyniec, Prokocim.
www.mbc.malopolska.pl/publication/94618
67. Część LXVII. Zachodnie i południowe rubieże Krakowa. Piasek, Zwierzyniec, Wola Justowska, Przegorzały, Bielany i ich obrzeże, Dębniki, Zakrzówek, Ludwinów, Płaszów, Prokocim, Piaski Wielkie, Kurdwanów, Borek Fałęcki i Łagiewniki.
www.mbc.malopolska.pl/publication/95591
68. Część LXVIII. Warszawskie (Przedmieście), Olsza, Piasek, Czarna Wieś, Wola Justowska, Zwierzyniec, Przegorzały, Dębniki, Zakrzówek, Ludwinów, Podgórze, Wola Duchacka, Płaszów, Prokocim, Piaski Wielkie, Rząka i Łagiewniki.
www.mbc.malopolska.pl/publication/96206
69. Część LXIX. Dębniki, Zakrzówek, Wola Duchacka, Płaszów, Prokocim, Rząka, Piaski Wielkie, Kosocice, Rajsko, Bieńczyce.
www.mbc.malopolska.pl/publication/97749

70. Część LXX. Piasek, Czarna Wieś i Półwie Zwierzynieckie.
www.mbc.malopolska.pl/publication/97750
71. Część LXXI. Zwierzyniec, Wola Justowska, Przegorzały i Bielany.
Dodatkowo - wizyta u „Hansa”, rzeźbiarza, na Zwierzyńcu.
www.mbc.malopolska.pl/publication/97751
72. Część LXXII. Piasek, Zwierzyniec, Wola Justowska, Olszanica, Zakrzówek, Pychowice, Podgórze, Wola Duchacka, Płaszów, Prokocim, Piaski Wielkie, Rząka, Łagiewniki, Borek Fałęcki, Rakowice.
www.mbc.malopolska.pl/publication/99107
73. Część LXXIII. Nowy Świat, Czarna Wieś, Półwie Zwierzynieckie, Zwierzyniec, Bielany, Dębniaki, Zakrzówek, Ludwinów, Podgórze, Płaszów Wola Duchacka, Prokocim, Piaski Wielkie, Rząka, Krzyszkowice, Grzegórzki, Olsza, Bieńczyce, Batowice.
www.mbc.malopolska.pl/publication/99108
74. Część LXXIV. Bronowice, Piasek, Czarna Wieś, Krowodrza, Półwie Zwierzynieckie, Zwierzyniec, Przegorzały, Bielany, Dębniaki, Zakrzówek, Ludwinów, Tyniec, Stradom, Wesoła, Podgórze, Wola Duchacka, Prokocim, Piaski Wielkie, Rząka, Krzyszkowice, Olsza, Grzegórzki, Dąbie, Przewóz.
www.mbc.malopolska.pl/publication/102164
75. Część LXXV. Bieńczyce.
www.mbc.malopolska.pl/publication/102165
76. Część LXXVI. Piasek, Wesoła, Dębniaki, Zakrzówek, Ludwinów, Grzegórzki, Podgórze, Wola Duchacka, Prokocim, Piaski Wielkie, Rząka, Kosocice, Bieńczyce, Krzesławice, Mogiła.
www.mbc.malopolska.pl/publication/102181
77. Część LXXVII. Nowy Świat, Czarna Wieś, Półwie Zwierzynieckie, Zwierzyniec, Bielany, Dębniaki, Zakrzówek, Ludwinów, Podgórze, Płaszów Wola Duchacka, Prokocim, Piaski Wielkie, Rząka, Krzyszkowice, Grzegórzki, Olsza, Bieńczyce, Batowice.
www.mbc.malopolska.pl/publication/102189
78. Część LXXVIII. Grębałów, Lubocza, Wadów, Pleszów, Branice i Przewóz.
www.mbc.malopolska.pl/publication/102190

IV. Krakowskie panoramy i widoki

1. Część I. Wiosna 2011
www.mbc.malopolska.pl/publication/64522
2. Część II. Lato 2011
www.mbc.malopolska.pl/publication/67475
3. Część III. Jesień 2011.
www.mbc.malopolska.pl/publication/68255
4. Część IV. Zima 2011/2012
www.mbc.malopolska.pl/publication/71731
5. Część V. Wiosna 2012
www.mbc.malopolska.pl/publication/74742

6. Część VI. Lato 2012.
www.mbc.malopolska.pl/publication/76541
7. Część VII. Jesień 2012.
www.mbc.malopolska.pl/publication/78459
8. Część VIII. Ostatnia zima rząckiego uroczyska, czyli przykład symbiozy człowieka i przyrody po krakowsku.
www.mbc.malopolska.pl/publication/78947
9. Część IX. Zima 2012/13. Krowodrza, Łobzów, Nowa Wieś, Czarna Wieś, Zwierzyniec, Zakrzówek, Ludwinów, Podgórze (Kopiec Krakusa), Wola Duchacka, Piaski Wielkie, Rajsko, Prokocim i Płaszów (Bagry).
www.mbc.malopolska.pl/publication/80638
10. Część X. Przedwiośnie 2013. Edycja II. Krowodrza, Nowa i Czarna Wieś, Zwierzyniec, Podgórze, Wola Duchacka, Borek Fałęcki, Płaszów, Piaski Wielkie, Rząka, Krzyszkowice.
www.mbc.malopolska.pl/publication/82506
11. Część XI. Wiosna 2013. Rondo Mogiłskie, wokół Wisły, Zwierzyniec, Półwie Zwierzynieckie, Zakrzówek – Skały Twardowskiego, Podgórze– Kopiec Krakusa, Las Bonarka, Płaszów – Bagry, Wola Duchacka, Prokocim, Piaski Wielkie, rząckie ugory, Rajsko, Krzyszkowice
www.mbc.malopolska.pl/publication/85310
12. Część XII. Lato 2013. Kopiec Piłsudskiego, Las Wolski, podnóże Kopca Kościuszki, Skały Twardowskiego, dębnicki brzeg Wisły, Krzesławice, Płaszów – Bagry, Wola Duchacka (teren dawnego KL Płaszów i Park Duchacki), Piaski Wielkie, rząckie ugory, Kosocice, Krzyszkowice
www.mbc.malopolska.pl/publication/87314
13. Część XIII. Jesień 2013. Rondo Mogiłskie, Las Wolski i Wola Justowska, Czarna Wieś, Zwierzyniec (Sikornik i Kopiec Kościuszki), Półwie Zwierzynieckie (Błonia), Nowy Świat (Kossakówka), Dębniki, Zakrzówek (okolice Ronda Grunwaldzkiego; Krakowski Fiord), Pychowice, Kostrze i Bodzów, Podgórze (Wzgórze Lasoty; Kopiec Krakusa).
www.mbc.malopolska.pl/publication/89214
14. Część XIV. Jesień 2013 c.d. Wola Duchacka (teren dawnego KL Płaszów; Park Duchacki i jego okolice), Prokocim, Płaszów – Bagry, Piaski Wielkie, Rząka, Rajsko, Kosocice, Krzyszkowice – Chabrowe Wzgórze. Dodatek– Migawki z Cmentarza Rakowickiego (2009-2013)
www.mbc.malopolska.pl/publication/89215
15. Część XV. Zima i przedwiośnie 2013-2014. Planty, Wola Justowska i Las Wolski, Przegorzały, Zwierzyniec (Sikornik i Kopiec Kościuszki), Dębniki, Zakrzówek, Pychowice, Krowodrza, Grzegórzki, Rakowice – Czyżyny i Mogiła.
www.mbc.malopolska.pl/publication/90758

16. Część XVI. Zima i przedwiośnie 2013-2014 c.d. Podgórze (Zabłocie i Kopiec Krakusa), Płaszów (Bagry), Wola Duchacka (KL Płaszów i Park Duchacki), Prokocim, Piaski Wielkie, Rząka, Krzyszkowice. Dodatek – Migawki z Cmentarza Rakowickiego (c.d.).
www.mbc.malopolska.pl/publication/90759
17. Część XVII. Wiosna 2014. Wawel, Kossakówka, Czarna Wieś, Zwierzyniec (Sikornik), Wola Justowska – Las Wolski Półwsie Zwierzynieckie (Błonia), Dębniki, Zakrzówek, Czyżyny-Rakowice.
www.mbc.malopolska.pl/publication/92612
18. Część XVIII. Wiosna 2014 c.d. Płaszów - Bagry, Wola Duchacka, Prokocim, Piaski Wielkie, Łagiewniki, Borek Fałęcki, Kosocice, Barycz, Krzyszkowice, Wieliczka.
www.mbc.malopolska.pl/publication/92613
19. Część XIX. Lato 2014. Śródmieście - Planty, Piasek, Czarna Wieś, Kazimierz, Zakrzówek, Pychowice, Kobierzyn.
www.mbc.malopolska.pl/publication/94204
20. Część XX. Lato 2014 c.d. Podgórze, Płaszów - Bagry, Wola Duchacka, Wieliczka. Migawki z Cmentarza Rakowickiego i jego okolic.
www.mbc.malopolska.pl/publication/94205
21. Część XXI. Lato 2014 c.d. Wisła i jej sąsiedztwo, Rudawa i jej okolice, Wola Justowska (Las Wolski), Pychowice i Kobierzyn, Kostrze i Bodzów, Tyniec, Piekary, Płaszów (Bagry), Rząka, Wieliczka.
www.mbc.malopolska.pl/publication/94326
22. Część XXII. Jesień 2014. Wzdłuż Wisły, Kossakówka, Śródmieście, Kazimierz, Piasek, Czarna Wieś (Park Jordana), Półwsie Zwierzynieckie (Błonia), Zwierzyniec (Sikornik), Wola Justowska, obrzeżem Lasu Wolskiego.
www.mbc.malopolska.pl/publication/96156
23. Część XXIII. Jesień 2014 c.d. Dębniki, Zakrzówek, Ludwinów, Pychowice.
www.mbc.malopolska.pl/publication/96168
24. Część XXIV. Jesień 2014 c.d. Podgórze, Płaszów (Bagry), Wola Duchacka, Prokocim, Piaski Wielkie, Rząka, Borek Fałęcki i Łagiewniki, Wieliczka, Puszcza Niepołomska.
www.mbc.malopolska.pl/publication/96171
25. Część XXV. Przedzime 2014. Wola Justowska, Zwierzyniec(Sikornik), Półwsie Zwierzynieckie(Błonia), Kazimierz, Podgórze, Wola Duchacka, Prokocim, Rząka, Piaski Wielkie, Kurdwanów.
www.mbc.malopolska.pl/publication/96186
26. Część XXVI. Zima 2014/2015. Śródmieście, Kazimierz, Piasek, Czarna Wieś (Park Jordana), Półwsie Zwierzynieckie (Błonia), Zwierzyniec (Sikornik), Dębniki, Zakrzówek (Skały Twardowskiego), Podgórze (Kopiec Krakusa), Wola Duchacka (dawny KL Płaszów i Park Duchacki), Płaszów (Bagry) Prokocim, Rząka, Kosocice, Wieliczka.
www.mbc.malopolska.pl/publication/96191

27. Część XXVII. Przedwiośnie 2015. Śródmieście, Piasek, wzdłuż Rudawy, Zwierzyniec wzdłuż Wisły, Przegorzały, Bielany, Kryspinów, Aleksandrowice, Dębniki, Zakrzówek, Podgórze, Płaszów (Bagry), Wola Duchacka, Rząka.
www.mbc.malopolska.pl/publication/96197
28. Część XXVIII. Wiosna 2015. Zabytkowe Śródmieście, Piasek, Półwie Zwierzynieckie (Błonia), Wzdłuż Rudawy, Zwierzyniec (Sikornik), Wola Justowska i Las Wolski, Wzdłuż Wisły, Dębniki, Zakrzówek, Ludwinów, Pychowice.
www.mbc.malopolska.pl/publication/96211
29. Część XXIX. Wiosna 2015(c.d.) Podgórze, Wola Duchacka, Płaszów (Bagry), Prokocim, Piaski Wielkie, Rząka, Łagiewniki, Borek Fałęcki, Kosocice, Krzyszkowice, Wieliczka.
www.mbc.malopolska.pl/publication/96215
30. Część XXX. Lato 2015 Śródmieście, Wesoła, Piasek, Półwie Zwierzynieckie (Błonia), Zwierzyniec, Wola Justowska i Las Wolski, Dębniki, Zakrzówek, Ludwinów, Pychowice, Podgórze, Wola Duchacka, Płaszów (Bagry), Prokocim, Rząka, Łagiewniki.
www.mbc.malopolska.pl/publication/97188
31. Część XXXI. Jesień 2015. Śródmieście i Wawel, Kleparz, Piasek, Półwie Zwierzynieckie (Błonia), Czarna Wieś, Zwierzyniec, Wola Justowska i Las Wolski, Bielany, Kryspinów i Olszanica.
www.mbc.malopolska.pl/publication/97189
32. Część XXXII. Jesień 2015 (c.d.). Zakrzówek, Pychowice i okolica, Wola Duchacka, Płaszów (Bagry), Prokocim, Rząka, Krzyszkowice, Wieliczka..
www.mbc.malopolska.pl/publication/97190
33. Część XXXIII. Przedzime i zima 2015/2016. Zabytkowe Śródmieście, Kleparz, Piasek, Stradom i Kazimierz, Czarna Wieś, Półwie Zwierzynieckie, Zwierzyniec, Wola Justowska i Las Wolski, Przegorzały, Bielany, Kryspinów, Dębniki, Zakrzówek, Pychowice.
www.mbc.malopolska.pl/publication/98196
34. Część XXXIV. Przedzime i zima 2015/2016. c.d. Podgórze (kamieniołom Libana), Wola Duchacka (Park Duchacki i KL Płaszów), Bagry i stary Płaszów, Prokocim, Piaski Wielkie, Rząka, Kosocice, Rajska, Krzyszkowice.
www.mbc.malopolska.pl/publication/98197
35. Część XXXV. Wiosna 2016. Zabytkowe Śródmieście, Wesoła, Stradom, Wzdłuż Wisły od Ludwinowa do Dębnik, Piasek, Półwie Zwierzynieckie (Błonia), Zwierzyniec, Bielany, Cmentarz Rakowicki, Czyżyny.
www.mbc.malopolska.pl/publication/98198
36. Część XXXVI. Wiosna 2016 (c.d.) Podgórze, Na styku Ludwinowa i Zakrzówka, Dębniki, Pychowice, Łagiewniki, Wola Duchacka, Płaszowskie Bagry, Prokocim, Rząka, Kosocice, Barycz, Krzyszkowice, Wieliczka, Kłaj, Marszowice, Wola Zręczycka, Zagórzany.
www.mbc.malopolska.pl/publication/98199

37. Część XXXVII. Lato 2016. Piasek, Kazimierz, Zwierzyniec, Wola Duchacka, Płaszów, Prokocim, Rząka, Łagiewniki, Borek Fałęcki.
38. Część XXXVIII. Jesień 2016. Planty, Wesoła, Piasek, Półwsie Zwierzynieckie, Zwierzyniec, Wola Justowska, Bielany, Kryspinów, Olszanica, Cmentarz Rakowicki.
www.mbc.malopolska.pl/publication/99085
39. Część XXXIX. Jesień 2016 (c.d.). Dębniki, Zakrzówek, Pychowice, Podgórze, Wola Duchacka, Płaszów (Bagry), Prokocim, Piaski Wielkie, Rząka, Rajsko.
www.mbc.malopolska.pl/publication/99086
40. Część XL. Zima 2016/2017. Śródmieście, Piasek, Wesoła, Zwierzyniec, Wola Justowska, Kazimierz, Podgórze, Wola Duchacka, Płaszów, Prokocim, Piaski Wielkie, Rząka, Borek Fałęcki, Olsza, Czyżyny-Rakowice. Edycja II.
41. Część XLI. Wiosna 2017. Śródmieście, Wawel i jego otoczenie, Kazimierz, Piasek, Czarna Wieś, Półwsie Zwierzynieckie, Zwierzyniec, Las Wolski (Sowiniec), Bielany, Grzegórzki, Cmentarz Rakowicki, Mistrzejowice, Batowice.
www.mbc.malopolska.pl/publication/101506
42. Część XLII. Wiosna 2017 c.d. Dębniki, Zakrzówek, Ludwinów, Pychowice, Podgórze, Wola Duchacka, Płaszów (Bagry), Prokocim, Piaski Wielkie, Rząka, Krzyszkowice.
www.mbc.malopolska.pl/publication/101509
43. Część XLIII. Lato 2017 c.d. Dębniki, Zakrzówek, Ludwinów, Pychowice, Podgórze, Wola Duchacka, Płaszów (Bagry), Prokocim, Piaski Wielkie, Rząka, Krzyszkowice.
www.mbc.malopolska.pl/publication/102151
44. Część XLIV. Jesień 2017. Śródmieście, Wzdłuż Wisły, Piasek, Nowy Świat, Czarna Wieś, Półwsie Zwierzynieckie, Bielany, Kryspinów, Stradom, Kleparz, Krowodrza, Wesoła, Olsza, Grzegórzki, Dębniki, Zakrzówek, Ludwinów, Pychowice, Tyniec.
www.mbc.malopolska.pl/publication/102184
45. Część XLV. Jesień 2017 c.d. Podgórze, KL Płaszów, Wola Duchacka, Płaszów (Bagry), Prokocim, Piaski Wielkie, Rząka.
www.mbc.malopolska.pl/publication/102185
46. Część XLVI. Zima 2017/18. Śródmieście, Piasek, Krowodrza, Zwierzyniec, Przegorzały, Bielany, Balice i Olszanica, Stradom, Kazimierz, Wesoła, Olsza, Grzegórzki, Dąbie, Bieńczyce, Podgórze, Wola Duchacka, Płaszów (Bagry), Prokocim, Piaski Wielkie, Rząka, Krzyszkowice.
www.mbc.malopolska.pl/publication/102192

V. Drzwi krakowskich kamienic czynszowych i domów podmiejskich

1. Część I. Piasek i Nowy Świat.
www.mbc.malopolska.pl/publication/69109
2. Część II. Śródmieście, Stradom, Kazimierz, Wesoła, Dębniki i Podgórze
www.mbc.malopolska.pl/publication/69110
3. Część III. Śródmieście (c.d.), Piasek (c.d.), podmiejski Kraków.
www.mbc.malopolska.pl/publication/69430
4. Część IV. Śródmieście (c.d.), Kleparz, Wesoła (c.d.).
www.mbc.malopolska.pl/publication/71803
5. Część V. Śródmieście, Piasek, Kleparz i Wesoła – uzupełnienia.
www.mbc.malopolska.pl/publication/72474
6. Część VI. Wesoła, Stradom i Kazimierz (c.d.) oraz podmiejska Krowodrza.
www.mbc.malopolska.pl/publication/730887
7. Część VII. Piasek, Wesoła, Kazimierz i Podgórze – uzupełnienia.
www.mbc.malopolska.pl/publication/73088
8. Część VIII. Piasek – uzupełnienia.
www.mbc.malopolska.pl/publication/73717

VI. Detale krakowskich czynszówek i domów. Wybrane drzwi i portale, klamki, okna i obramienia, witraże i figury naścienne.

1. Część I. Zabytkowe Śródmieście.
www.mbc.malopolska.pl/publication/88307
2. Część II. Kleparz, Stradom, Kazimierz, Wesoła, Piasek i Nowy Świat.
www.mbc.malopolska.pl/publication/88308
3. Część III. Kalejdoskop krakowski i Kraków podmiejski.
www.mbc.malopolska.pl/publication/89316
4. Część IV. Śródmieście, Wesoła, Kleparz, Piasek, Stradom, Podgórze, podmiejska Mogiła.
www.mbc.malopolska.pl/publication/90757
5. Część V. Śródmieście, Wesoła, Piasek, Nowy Świat, Czarna Wieś, Podgórze. Podmiejski Kraków: Zakrzówek i Wola Duchacka.
www.mbc.malopolska.pl/publication/94203
6. Część VI. Uzupełnienia: Śródmieście, Kleparz, Piasek i Podgórze. Podmiejski Kraków: Krowodrza, Nowa Wieś, Wola Justowska, Zwierzyniec, Zakrzówek, Ludwinów i Tynec.
www.mbc.malopolska.pl/publication/96154
7. Część VII. Śródmieście, Piasek, Kazimierz i Podgórze.
www.mbc.malopolska.pl/publication/102182
8. Część VIII. Kraków podmiejski. Czarna Wieś, Półwie Zwierzynieckie, Zwierzyniec, Wola Justowska, Przegorzały, Warszawskie, Grzegórzki, Dąbie, Bieńczyce, Krzesławice i Mogiła, Dębniki, Zakrzówek, Ludwinów, Płaszów i Prokocim.
www.mbc.malopolska.pl/publication/102183

9. Część IX. Wesoła i Kraków podmiejski: Jugowice, Łęg, Bieńczyce, Krzesławice, Mogiła, Grębałów, Lubocza, Wadów, Pleszów, Branice i Przewóz
www.mbc.malopolska.pl/publication/102191

VII. Krakowskie i podkrakowskie jeziora, stawy, rozlewiska i mokradła

1. Część I.
 Dawna plaża pod Wawelem, Planty, Bronowice Wielkie, Czarna Wieś, Błonia, Zwierzyniec, Mydlniki i Kryspinów, Zakrzówek, Ludwinów, pogranicze Pychowic i Bodzowa, pychowickie łąki, Przegorzały i Bielany, posolvay'owskie stawy w Borku Fałęckim, okolice Bonarki, kamieniołom Libana, teren KL Płaszów, Bagry, nabrzeże Wisły w Rybitwach i Płaszowie, Dąbie, łąki mogiłskie, Bieńczyce i Olsza.
www.mbc.malopolska.pl/publication/74564
2. Część II.
 Parki: w Nowym i Starym Prokocimiu, Wola Duchacka, Piaski Wielkie, Rżąka, Krzyszkowice, Rajsko, Kosocice, Barycz i Wieliczka.
www.mbc.malopolska.pl/publication/74567

VIII. Liczne albumy o Krakowie i jego okolicach opublikowane na mojej stronie serwisu społecznościowego Facebook:

<http://pl-pl.facebook.com/people/Leszek-Grabowski/100000321665908>

B. Opracowania dotyczące Ziemi Gdowskiej

B.1. Sagi i historie rodzinne

1. Saga rodu Grabowskich z Bilczyc i Liplasa koło Gdowa. Edycja XVII.
www.mbc.malopolska.pl/publication/8610
2. Saga rodu Chanków i Kędrynów z Podolan i okolic Gdowa. Edycja VI
uzup.
www.mbc.malopolska.pl/publication/10372
3. Szkic do historii badań nad drzewem genealogicznym rodu Chanków
z Podolan i okolic Gdowa.
www.mbc.malopolska.pl/publication/14677
4. Notka o rodach: Kaletów – „Wójcioków”, Augustynków – „Frysiów”
i Mrozowskich z Bilczyc koło Gdowa. Edycja IX skoryg.
www.mbc.malopolska.pl/publication/13924

B.2 Albumy o Ziemi Gdowskiej

I. Gdów i jego okolice – odchodzący świat

1. Część I. Gdów, Bilczyce, Liplasa, Podolany, Wola Zręczycka,
Jaroszówka, Lipnica Murowana. Edycja II.
www.mbc.malopolska.pl/publication/15443
2. Część II. Gdów, Przebieczany, Marszowice, Jaroszówka, Kobylec,
Kłęczana, Wola Zręczycka.
www.mbc.malopolska.pl/publication/15730
3. Część III. Wiatowice, Niegowić, Marszowice, Bilczyce, Gdów, Grzybowa,
Zręczyce, Wola Zręczycka, Kłęczana, Łapanów, Szlak Papieski -
odcinek od Kłęczany do Łapanowa. Edycja II.
www.mbc.malopolska.pl/publication/15731
4. Część IV. Bilczyce, Gdów, Podolany, Wola Zręczycka i Zręczyce.
Edycja II.
www.mbc.malopolska.pl/publication/17022
5. Część V. Bilczyce, Liplasa, Niegowić, Gdów i Grzybowa.
www.mbc.malopolska.pl/publication/17844
6. Część VI. Zagórzany, Gdów, Podolany, Jaroszówka, Wieniec,
Nieznanowice, Marszowice, Bilczyce i Łazany.
www.mbc.malopolska.pl/publication/21257
7. Część VII. Lednica Górna, Trąbki, Łazany Bilczyce, Gdów, Marszowice,
Wola Zręczycka i Zagórzany.
www.mbc.malopolska.pl/publication/24065
8. Część VIII. Łazany, Gdów, Niegowić, Krakuszowice, Grodkowice,
Kłęczana, Kobylec i Łapanów
www.mbc.malopolska.pl/publication/56953
9. Część IX. Nieznanowice, Pierzchów, Cichawa. Szlak Papieski – odcinek
od Niegowici do granic Kłęczany.
www.mbc.malopolska.pl/publication/58646

10. Część X. Łazany, Bilczyce, Gdów, Pierzchów, Niegowić i Wiatowice. Edycja II.
www.mbc.malopolska.pl/publication/61319
11. Część XI. Jawczyce, Liplas, Gdów, Wola Zręczycka, Kobylec; wybrane archiwalia.
www.mbc.malopolska.pl/publication/77982
12. Część XII. Gdów, Marszowice, Jaroszkówka, Kobylec; kilka wyburzonych już chałup z Gdowa, Marszowic i Kobylca. Edycja II.
www.mbc.malopolska.pl/publication/85467
13. Część XIII. Rekonesans po Gdowie a.d. 2015, Bilczyce, Jawczyce, Podolany, Wola Zręczycka, Marszowice. Edycja III.
www.mbc.malopolska.pl/publication/94401
14. Część XIV. Muzeum Dwór Feillów w Woli Zręczyckiej koło Gdowa, jego historia, otoczenie i okolica. Zagórzany. Edycja II.
www.mbc.malopolska.pl/publication/98706

II. Budownictwo ludowe, małomiasteczkowe i dworskie oraz kapliczki i inne pamiątki Ziemi Krakowskiej

1. Część I. Gdów. Edycja II.
www.mbc.malopolska.pl/publication/94399
2. Część II. Bilczyce, Jawczyce, Grzybowa.
www.mbc.malopolska.pl/publication/94400
3. Część III. Dobczyce i ich okolice.
www.mbc.malopolska.pl/publication/99109
4. Część IV. Bochnia i jej okolice.
www.mbc.malopolska.pl/publication/102150

C. Opracowania dotyczące Ziemi Krakowskiej.

C.1. Albumy o Ziemi Krakowskiej

I. Dawny świat okolic Krakowa

1. Część I. Dobczyce i Dziekanowice. Edycja 2.
www.mbc.malopolska.pl/publication/19619
2. Część II. Wieliczka i Roźnowa.
www.mbc.malopolska.pl/publication/19620
3. Część III. Wieliczka i jej okolice (c.d.). Wieliczka, Czarnochowice, Lednica Górna, Przebieczany, Biskupice, Szczygłów, Surówki – Zabłocie.
www.mbc.malopolska.pl/publication/21938
4. Część IV. Wieliczka i jej okolice (cd). Wieliczka, Krzyszkowice, Lednica Górna, Czarnochowice i Śledziejowice.
www.mbc.malopolska.pl/publication/56793
5. Część V. Łapanów i jego okolice. Łapanów, Kobylec, Jaroszówka, Szlak Papieski – odcinek od Łapanowa do Kobylca.
www.mbc.malopolska.pl/publication/56794
6. Część VI. Dobczyce i ich okolice (c.d.). Dobczyce i Kornatka. Edycja 2.
www.mbc.malopolska.pl/publication/57409
7. Część VII. Mozaika podkrakowska. Edycja 2.
Puszcza Niepołomicka i jej okolice, Brzesko Nowe, Pleszów, Kościelniki i Górka Kościelnicza, Zielonki, Korzkiew i ich okolice, Rudawa i jej okolice, Wola Zręczycka i Zagórzany, wokół Dobczyc i Podchybie koło Lanckorony. Dodatek – Podkarpacie, okolice Rzeszowa: Świlcza, Mrowla i Bratkowice.
www.mbc.malopolska.pl/publication/59373
8. Część VIII. Bochnia i jej okolice. Ziemia Tarnowska. Bochnia, Łapczyca, Lipnica Murowana, Jasień Brzeski, Tarnów i Ładna. Cmentarze wojenne o okresie I-ej wojny światowej z okolic Tarnowa. Edycja IV.
www.mbc.malopolska.pl/publication/59639
9. Część IX. Wieliczka i jej okolice (c.d.). Wokół centrum Wieliczki, Krzyszkowice oraz panoramy z Chabrowego Wzgórza, Śledziejowice i Kokotów.
www.mbc.malopolska.pl/publication/62561
10. Część X. Wieliczka i jej okolice (c.d.). Lednica Górna, wokół centrum Wieliczki, Krzyszkowice oraz panoramy z Chabrowego Wzgórza, krajobrazy wokół Baryczy. Edycja II.
www.mbc.malopolska.pl/publication/69387
11. Część XI. Bochnia i jej okolice (c.d.). Bochnia i Łapczyca. Edycja II.
www.mbc.malopolska.pl/publication/70813
12. Część XII. Wieliczka i jej okolice (c.d.). Rekonesans wokół wzgórza Pod Baranem.
www.mbc.malopolska.pl/publication/71484

13. Część XIII. Wieliczka i jej okolice (c.d.). Migawki z Wieliczki. Jeszcze jeden spacer po dawnych Krzyszkowicach.
www.mbc.malopolska.pl/publication/724743
14. Część XIV. Wieliczka i jej okolice c.d. Galicyjskiej Wieliczki ciąg dalszy, Wzgórze Kaim. Edycja II.
www.mbc.malopolska.pl/publication/76407
15. Część XV. Migawki z trasy: Staniątka, Niepołomice, Wola Batorska, Uście Solne, Szczurowa, Żabno, Ujście Jezuickie, Opatowiec, Gręboszów. Cmentarze wojenne i pomniki z okresu I-ej wojny światowej (c.d.): Wola Batorska - Sitowiec, Biskupice Radłowskie, Otfinów, Ujście Jezuickie, Gręboszów. Okolice Brzeska i Tarnowa – uzupełnienia. Edycja II.
www.mbc.malopolska.pl/publication/77197
16. Część XVI. Wieliczka (c.d.) i kalejdoskop podkrakowski. Wielickich widoków ciąg dalszy, Krzyszkowice, Bilczyce, Staniątka, Niepołomice, Podłęże, Zakrzów, Świątniki Górne, Kryspinów, Aleksandrowice i Kleszczów. Edycja II.
www.mbc.malopolska.pl/96911

D. Przydrożne zabytki sztuki sakralnej z rejonów: Krakowa, jego okolic i Ziemi Krakowskiej

I. Zabytkowe figury, kapliczki i krzyże przydrożne z rejonu Krakowa i jego okolic.

1. Część I. Dawne przedmieścia Krakowa i podkrakowskie wsie.
www.mbc.malopolska.pl/publication/21231
2. Część II. Centrum Krakowa w obrębie dawnego rdzenia austriackiej twierdzy.
www.mbc.malopolska.pl/publication/21258
3. Część III. Ziemia Krakowska. Wieliczka, Gdów, Dobczyce i ich okolice.
www.mbc.malopolska.pl/publication/21259
4. Część IV. Centrum Krakowa w obrębie dawnego rdzenia austriackiej twierdzy – uzupełnienia.
www.mbc.malopolska.pl/publication/74586
5. Część V. Ziemia Krakowska cd.
Wieliczka i jej okolice, Trąbki, Łazany, Gdów i jego okolice, Szlak Papieski: Niegowić – Marszowice – Klęczana - Kobylec - Łapanów, Łapanów i jego okolice, Niepołomice i ich okolice, Dołęga koło Szczurowej, Kościelniki, Bochnia i jej okolice, Dębno Tarnowskie, Żabno i jego okolice, Wola Pogórska.
www.mbc.malopolska.pl/publication/77198

E. Artykuły w Głosie Wielickim

www.wielicki.glos24.pl

1. Nr 1 (styczeń 2009) – „Odchodzący świat”.
2. Nr 2 (luty 2009) – „Negatyw na szklanej płytce”.
3. Nr 10 (październik 2009) – „Zapomniany mieszkaniec Bilczyc”;
o Franciszku Augustynku – „Antonim Wichurze” - w setną rocznicę
jego narodzin.
4. Nr 12 (grudzień 2009) – „Bilczyce z lat mego dzieciństwa”
5. Nr 1 (styczeń 2010) – „Bajeczna chałupa mojej babki z Bilczyc”.
Część 1.
6. Nr 2 (luty 2010) – „Bajeczna chałupa mojej babki z Bilczyc”.
Część 2.
7. Nr 3 (marzec 2010) – „Bajeczna chałupa mojej babki z Bilczyc”.
Część 3.
8. Nr 4 (kwiecień 2010) – „Gdów z lat mojego dzieciństwa - początku lat
60-tych XX-go wieku”. Część 1.
9. Nr 5 (maj 2010) – „Gdów z lat mojego dzieciństwa - początku lat
60-tych XX-go wieku”. Część 2.
10. Nr 6 (czerwiec 2010)– „Tradycja nazw i przezwisk z dawnych Bilczyc”.
Część 1.
11. Nr 7 (lipiec 2010) – „Tradycja nazw i przezwisk z dawnych Bilczyc”.
Część 2”.
12. Nr 8 (sierpień 2010) – „Moja prababka „Magdusia”. Część 1.
13. Nr 10 (październik 2010) – „Moja prababka „Magdusia”. Część 2.
14. Nr 1 (styczeń 2011). „Wspomnienie Marcina Ciężarka”.
15. Nr 2 (luty 2011). „Jan Kaczmarczyk – zapomniana ofiara zbrodni
katyńskiej”.
16. Nr 3 (marzec 2012). „Moja Babcia Bogdzina”.
17. Nr 9 (wrzesień 2012). „Z dziejów dworu w Bilczycach”.

Artykuł z Wiadomości (10.2011)

www.wiadomosci.krakow.pl

O mnie. Barbara Bączek. „Dokumentalista z sercem”

Dziennik Polski (19-20.01.2013)

O mnie. Paulina Polak. „Fotografuje taki Kraków, który powoli przechodzi
do przeszłości”.

<http://www.dziennikpolski24.pl/artykul/3214128,fotografuje-krakow-ktory-powoli-odchodzi-do-przeslosci,id,t.html>

Gazeta Gdowianin

Artykuły i notki na temat Ziemi Gdowskiej, publikowane na internetowej stronie w/w gazety – www.gazetagdowianin.pl

Krowoderska.pl

Wywiad ze mną Andrzeja Śledzia: „Coś było piękne powinno trwać”, z dnia 14.01.2016 – www.krowoderska.pl
krowoderska.pl/cos-co-bylo-piekne-powinno-trwac/

Dziennik Polski i Dziennik Polski 24 z dnia 29.01.2018

Artykuł Małgorzaty Mrowiec z moimi sugestiami i zdjęciami: „Kraków pilnie potrzebuje skansenu! To ostatni moment na ratowanie ginącej dawnej zabudowy”

http://www.dziennikpolski24.pl/region/kronika-krakowska/a/krakow-pilnie-potrzebuje-skansenu-to-ostatni-moment-na-ratowanie-ginacej-dawnej-zabudowy,12887902/?utm_source=social-media-facebook&utm_medium=przycisk-gora

Polskie Radio Kraków

Rozmowa z red. Grzegorzem Krzywakiem o dawnych kąpieliskach w Krakowie

<http://www.radiokrakow.pl/wiadomosci/krakow/kapielsko-na-zakrzowku-darmowe-dla-posiadaczy-krakowskiej-karty-miejskiej/>

Polskie Radio Kraków

Moje opowieści o krakowskim Piasku w rozmowie z red. Marzeną Florkowską (05.02-09.02.2018) w programie Pod Lupą

<http://www.radiokrakow.pl/audycje/pod-lupa/pod-lupa-na-krakowskim-piasku/>

Polskie Radio Kraków

Reportaż Grzegorza Krzywaka o fontannach krakowskich – tych dawnych i tych współczesnych (27.02.2018)

<http://www.radiokrakow.pl/wiadomosci/krakow/gdzie-sie-podzialy-krakowskie-fontanny/>

**Rajski Piasek – spotkanie w Artotece WBP w Krakowie w dniu
06.03.2018**



Relacja na żywo w Youtube

<https://www.youtube.com/watch?v=rG1kpe-cepM&feature=share>

Dziennik Polski 24 z dnia 14.03.2018.

Artykuł Małgorzaty Mrowiec, ilustrowany moimi zdjęciami: „Piękne stare chałupy znikają z krajobrazu Krakowa. Ktoś zadba o stworzenie skansenu?”

<http://www.dziennikpolski24.pl/region/wiadomosci-krakow/a/piekne-stare-chalupy-znikaja-z-krajobrazu-krakowa-ktos-zadba-o-stworzenie-skansenu,13005674/>

**Polskie Radio Kraków – reportaż Magdaleny Zbylut z dnia
28.06.2018.**

„Czy powstanie krakowski skansen – pomysł wraca po raz trzeci”.

<http://www.radiokrakow.pl/wiadomosci/krakow/czy-powstanie-krakowski-skansen-pomysl-wraca-po-raz-trzeci-zdjecia/>

TVP Kraków – Kronika Krakowska z dnia 08.07.2008

Reportaż Moniki Dziury: CZY W KRAKOWIE POWSTANIE SKANSEN? TO OSTATNIA SZANSA NA RATUNEK DLA STARYCH CHAŁUP.

<http://krakow.tvp.pl/37999421/czy-w-krakowie-powstanie-skansen-to-ostatnia-szansa-na-ratunek-dla-starych-chalup>

Dziennik Polski z dnia 17.09.2018

Artykuł Magdaleny Mrowiec (z moimi zdjęciami w wersji internetowej)
Skansen: chałupy, karczma, krowy....

<https://dziennikpolski24.pl/skansen-chalupy-karczma-krowy-nowe-muzeum-mogloby-powstac-w-nowej-hucie-za-dwa-lata/ar/13498315>