

Leszek Grabowski

Podglądanie starego Krakowa

Część XI. Zabytkowe Śródmieście.

Wokół Rynku Głównego.

Październik 2011 - grudzień 2012.

Kraków 2018

Leszek Grabowski

Podglądanie starego Krakowa
Część XI. Zabytkowe Śródmieście
Wokół Rynku Głównego.
Październik 2011- grudzień 2012.

Kraków 01.12.2018

Na prawach rękopisu
© Copyright by Leszek Grabowski
Kraków 2018

Spis Treści

| | | |
|--------|---|---------|
| 0. | Wstęp | 4 - 4 |
| I. | Planty | 5 - 11 |
| II. | Mury Floriańskie i Barbakan | 12 - 20 |
| III. | Ulica Floriańska | 21 - 30 |
| IV. | Rynek Główny | 31 - 76 |
| V. | Ulica Grodzka | 77 - 77 |
| VI. | Ulica Franciszkańska i Plac Wszystkich Świętych | 78 - 81 |
| VII. | Ulica Bracka | 82 - 83 |
| VIII. | Ulice: Wiślna i Gołębia | 84 - 85 |
| IX. | Ulica św. Anny | 86 - 88 |
| X. | Ulica Jagiellońska i Collegium Maius | 89 - 91 |
| XI. | Ulica Szewska | 92 - 95 |
| XII. | Plac Szczepański i ulica Jagiellońska | 96 -102 |
| XIII. | Ulica Reformacka | 103-105 |
| XIV. | Ulica Sławkowska | 106-113 |
| XV. | Ulica św. Tomasza | 114-120 |
| XVI. | Ulice: św. Jana i Pijarska | 121-133 |
| XVII. | Ulica św. Marka | 134-138 |
| XVIII. | Plac św. Ducha i ulica Szpitalna | 139-149 |
| XIX. | Ulica św. Krzyża | 150-159 |
| XX. | Gródek i ulica Mikołajska i | 160-171 |
| XXI. | Ulica Sienna | 172-181 |
| XXII. | Mały Rynek | 182-193 |
| XXIII. | Plac Mariacki | 194-198 |
| XXIV. | Ulica Stolarska | 199-202 |
| XXV. | Plac Dominikański i ulica Dominikańska | 203-205 |
| | Załącznik. Moje pracowania dostępne w zasobach Małopolskiej Biblioteki Cyfrowej (www.mbc.malopolska.pl) i Europeany (www.europeana.eu) oraz publikacje prasowe i audycje radiowe z moim udziałem | 206-226 |



Fot. nr. 1. Z Kropką w lasach Kobyłca (22.10.2012)

0. Wstęp

Część XI z cyklu: „Podglądanie starego Krakowa” stanowi kontynuację moich działań o charakterze dokumentacyjnym, wykonanych w zabytkowym Śródmieściu. Ten zbiór, będący kontynuacją części I (patrz załącznik na końcu opracowania), gdzie też znajduje się stosowne wprowadzenie, swym zasięgiem terytorialnym obejmuje mniej więcej obszar miasta lokacyjnego z końca XIII wieku, kiedy Okół stanowił jeszcze osadę o charakterze miejskim poza jego granicami. Fotografie, które w nim zamieściłem, zostały wykonane w okresie od października 2011 roku po koniec roku 2012, a sam układ zbioru jest podobny do wspomnianego wyżej poprzednika.

W zbiorze ukazane są zarówno fotografie Rynku Głównego, jak i otaczających go ulic i placów, a także pojedynczych obiektów i to niekoniecznie zabytkowych, bo często zwykłych kamienic i domów. Podobne ujęcia, wykonywane w różnym okresie czasowym, zamieszczałem obok siebie, by ukazać ich obraz w zmiennych porach dnia i roku.

Moje zdjęcia są w pełni amatorskie, wykonywane przez stale uczącego się tej profesji adepta, na dodatek posiadającego sprzęt co najwyżej średniej jakości, więc ich jakość często nie jest idealna. Moim celem było jednak szczegółowe, w miarę możliwości i subiektywnego odczucia, ukazanie obrazu tej części miasta, który w wielu przypadkach dziś uległ już zmianie. Dziś mam już satysfakcję, że po dekadzie mojej działalności, która z wolna zaczyna być dostrzegana i doceniana, wiele z moich zdjęć ma już wartość archiwalną.

Nie ukrywam, że dla mnie, wielkiego miłośnika kultury i historii Krakowa, bodźcem do podjęcia takich działań stała się fascynacja fotografiami archiwalnymi wykonywanymi przez wybitnych krakowskich fotografów, że wymienię tylko: Ignacego Kriegera, Walerego Rzewuskiego, Antoniego Pawlikowskiego czy Franciszka Kleina, których albumy z wolna się pojawiają w sprzedaży, a także są udostępniane w Internecie, m.in. przez: Muzeum Historyczne Krakowa, Muzeum Historii Fotografii, Narodowe Archiwum Cyfrowe czy Archiwum Narodowe w Krakowie. Oglądanie tego fascynującego świata Krakowa, głównie z okresu galicyjskiego, którego najstarsze obrazy pochodzą sprzed ponad 150 lat, zmobilizowało mnie do stworzenia własnej serii w cyklu: „Współczesny Kraków w klimacie z fotografii Ignacego Kriegera”, gdzie starałem się uchwycić ostatecznie jeszcze pozostałości po tym okresie, gdy w obrazie miasta dominowały skromne klasycystyczne domy i kamieniczki, a ich klimatyczne fasady posiadały otwierane na zewnątrz drewniane, ośmiopolowe okna, zwykle czterokwaterowe, na dodatek wykonane z cienkich szprosów. Dziś takich oryginałów praktycznie już nie ma, ale mnie udało się jeszcze uwiecznić wiele takich reliktywów.

Tym razem pomijam szczegółowe opisy historyczne zabytków, które też pojawiają się w wielu moich zbiorach z innych krakowskich serii, a jedynie bezpośrednio pod zdjęciami sygnalizuję ich dokładną lokalizację. Zapraszam na podróż po historycznej części Krakowa w latach 2011-2012, którego obraz widziany jest oczami fascynata i miłośnika tego miasta.

I. Planty



Fot. nr 1a. Mury floriańskie i ich przedpole w ujęciu z ulicy Szpitalnej. (10.12.2012)



Fot. nr 2 (2-5). Fragment wokół sadzawki przed murami floriańskimi. (22.05.2012)



Fot. nr 3. (22.05.2012)



Fot. nr 4. (22.05.2012)



Fot. nr 5. (22.05.2012)



Fot. nr 6. Z arsenalem miejskim w tle. (16.04.2012)



Fot. nr 7 (7-9). Przed pomnikiem Grottgera. (12.04.2012)



Fot. nr 8. (29.06.2012)




Fot. nr 9. (29.06.2012)



Fot. nr 10. Z Pałacem Sztuki w tle. (16.05.2012)



Fot. nr 11 (11-12). Przed pomnikiem Grażyny i Litawora. (16.05.2012)



Fot. nr 12. Grażyna nadal z ubitą pod koniec lat 80. rękojeścią miecza. (16.05.2012)



Fot. nr 13. Fragment pomiędzy ulicami: Sienną i Dominikańską. (10.11.2011)



Fot. nr 14. Narys bramy Nowej u wylotu ulicy Siennej. (29.06.2012)

II. Mury Floriańskie i Barbakan



Fot. nr 15. Brama Floriańska i Barbakan. (09.03.2012)



Fot. nr 16 (16-21). Kilka ujęć Barbakanu. (10.11.2011)



Fot. nr 17. (09.03.2012)



Fot. nr 18. (22.05.2012)



Fot. nr 19. Widok od strony dawnej szyi. (18.12.2012)



Fot. nr 20. Ujęcia z przejścia arkadowego pod Bramą Floriańską. (27.11.2012)



Fot. nr 21. (27.11.2012)



Fot. nr 22 (22-25). Kilka ujęć murów floriańskich od strony ulicy Basztowej. (09.03.2012)



Fot. nr 23. (09.03.2012)



Fot. nr 24 (24-25). Brama Floriańska, nasza krakowska staruszka. (22.05.2012)



Fot. nr 25. (18.12.2012)



Fot. nr 26. Baszta Stolarska. (18.12.2012)



Fot. nr 27 (27-28). Baszta Pasamoników. (10.12.2012)



Fot. nr 28. (22.03.2012)



Fot. nr 29 (29-32). Mury obronne w ujęciach od strony ulicy Pijarskiej. (27.11.2012)



Fot. nr 30. Brama Floriańska i Baszta Pasamoników. (10.11.2011)



Fot. nr 31 (31-32). Baszta Stolarska. (09.03.2012)



Fot. nr 32. (10.11.2012)

III. Ulica Floriańska



Fot. nr 33 (33-34). Ujęcia z placu Mariackiego. (21.10.2011)



Fot. nr 34. (09.03.2012)



Fot. nr 35. Kamienica Pod Murzynami pod nr 1. (27.02.2012)



Fot. nr 36. Fragment zabudowy pod nr: 3-7. (27.02.2012)



Fot. nr 37 (37-40). Początkowy fragment ulicy w ujęciach od strony ulicy św. Tomasza.
(27.02.2012)



Fot. nr 38. (18.12.2012)



Fot. nr 39. (23.03.2012)



Fot. nr 40. (18.12.2012)



Fot. nr 41. Narożnik (kamienica pod nr 15) z ulicą św. Tomasza. (27.02.2012)



Fot. nr 42 (42-43). Ujęcia w stronę Bramy Floriańskiej. Tu spod kamienicy nr 13. (06.11.2012)



Fot. nr 43. Ujęcie z wysokości ulicy św. Tomasza. (23.03.2012)



Fot. nr 44. Widok spod kamienicy nr 25. (21.10.2011)



Fot. nr 45. Kamienice pod nr: 17-23. (27.02.2012)



Fot. nr 46 (46-47). Kamienice o numerach: 21-25. (21.10.2011)



Fot. nr 47. (27.02.2012)



Fot. nr 48. Widok z wysokości ulicy św. Marka. (27.11.2012)




Fot. nr 49. Pawilon w narożu z ulicą św. Marka. (21.10.2011)



Fot. nr 50. Kamienica pod nr 28. (21.10.2011)



Fot. nr 51. Ujęcie spod kamienicy pod nr 28. (27.11.2012)



Fot. nr 52. Widok z Bramy Floriańskiej. (10.12.2012)

IV. Rynek Główny



Fot. nr 53 (53-54). Sukiennice, Wieża Ratuszowa i pomnik Mickiewicza w ujęciach z ulicy Siennej. (19.06.2012)



Fot. nr 54. (16.05.2012)



Fot. nr 55 (55-56). Kościół Mariacki w ujęciach spod „Adasia”. (16.05.2012)



Fot. nr 56. (29.06.2012)



Fot. nr 57 (57-59). Sukiennice w ujęciach z wylotu ulicy Floriańskiej. (21.10.2011)



Fot. nr 58. (07.01.2012)



Fot. nr 59. (18.12.2012)



Fot. nr 60 (60-61). Kościół Mariacki uchwycony z wysokości ulicy św. Jana. (21.10.2011)



Fot. nr 61. (09.03.2012)



Fot. nr 62 (62-65). Ujęcia spod arkad Sukiennic z kiczowatą „kryształową fontanną” na pierwszym planie. (08.02.2012)



Fot. nr 63. (16.05.2012)



Fot. nr 64. (18.12.2012)



Fot. nr 65. (18.12.2012)



Fot. nr 66. Linia A-B Rynku. (08.02.2012)



Fot. nr 67 (67-73). Fragment linii A-B pomiędzy ulicami: Floriańską i św. Jana.
(10.11.2011)



Fot. nr 68. (12.04.2012)



Fot. nr 69. (29.06.2012)



Fot. nr 70. (23.04.2012)



Fot. nr 71. Kamienice pod nr: 42 i 43. (12.04.2012)



Fot. nr 72. Kamienice pod nr: 45 i 46. (21.10.2011)



Fot. nr 73. Kamienica nr 42. (28.05.2012)



Fot. nr 74 (74-76). Sukiennice i tzw. „syndyktówka” w ujęciach z wylotu ulicy w. Jana. (09.03.2012)



Fot. nr 75. (21.07.2012)



Fot. nr 76. (18.12.2012)



Fot. nr 77. Wnętrze Sukiennic i jego współczesne kramy. (18.12.2012)



Fot. nr 78 (78-79). Południowo-zachodni narożnik Sukiennic. (12.04.2012)



Fot. nr 79. (16.05.2012)



Fot. nr 80 (80-86). Sukiennice i kościół Mariacki oraz Wieża Ratuszowa w ujęciach z wylotu ulicy Sławkowskiej. (27.02.2012)



Fot. nr 81. (23.04.2012)



Fot. nr 82. (18.12.2012)



Fot. nr 83. (23.04.2012)



Fot. nr 84 (84-86). (23.04.2012)




Fot. nr 85. (28.05.2012)



Fot. nr 86. (18.12.2012)



Fot. nr 87. Fragment linii C-D Rynku pomiędzy ulicami: Szczepańską i Szewską.
(18.12.2012)



Fot. nr 88 (88-89). Sukiennice uchwycone z ulicy Szewskiej. (12.05.2011)



Fot. nr 89. (29.06.2012)



Fot. nr 90. Wieża Ratuszowa spod arkad Sukiennic. (16.05.2012)



Fot. nr 91 (91-92). Pałac Pod Baranami pod nr 27. (10.01.2012)



Fot. nr 92. (29.06.2012)



Fot. nr 93 (93-94). Wieża Ratuszowa w ujęciach z wylotu ulicy Wiślniej. (27.02.2012)



Fot. nr 94. (16.05.2012)



Fot. nr 95 (95-98). Fragment linii E-F Rynku (w tle). (29.06.2012)



Fot. nr 96 (96-97). Kamienica po nr 22 jeszcze jako baner reklamowy. (29.06.2012)



Fot. nr 97. (29.06.2012)



Fot. nr 98. Ujęcie spod kościoła św. Wojciecha. (14.10.2011)



Fot. nr 99 (99-100). Pałac Zbaraskich (nr 20) w narożu z ulicą Bracką. (10.01.2012)



Fot. nr 100. (29.06.2012)



Fot. nr 101. Wieża Ratuszowa z fragmentem linii C-D Rynku w tle. (27.02.2012)



Fot. nr 102 (102-121). Panoramy z Wieży Ratuszowej. Tu kościół Mariacki. (28.05.2012)



Fot. nr 103 (103-105). Z linią G-H Rynku na drugim planie. (28.05.2012)



Fot. nr 104 (28.05.2012)



Fot. nr 105. (28.05.2012)



Fot. nr 106. Południowo-zachodni narożnik Sukiennic. (28.05.2012)



Fot. nr 107 (107-108). Wylot ulicy Grodzkiej, a w tle Okół. (28.05.2012)



Fot. nr 108. (28.05.2012)



Fot. nr 109 (109-113). Ponad Okołem w stronę Wawelu. (28.05.2012)



Fot. nr 110. (28.05.2012)



Fot. nr 111. (28.05.2012)



Fot. nr 112. (28.05.2012)



Fot. nr 113. (28.05.2012)



Fot. nr 114. Ponad Nowym Światem w stronę Dębnik i Zakrzówka. (28.05.2012)



Fot. nr 115 (115-117). Ponad Piaskiem w stronę Sikornika i Lasu Wolskiego.
(28.05.2012)



Fot. nr 116. (28.05.2012)



Fot. nr 117. (28.05.2012)




Fot. nr 118 (118-119). W stronę Piasku i Czarnej Wsi. (28.05.2012)



Fot. nr 119. (28.05.2012)




Fot. nr 120. Z Bronowicami i Krowodrzą na horyzoncie. (28.05.2012)



Fot. nr 121. Linia A-B Rynku. (28.05.2012)



Fot. nr 122. Południowy fragment Sukiennic. (29.06.2012)



Fot. nr 123 (123-126). Kościół Mariacki obok Sukiennic w ujęciach z wylotu ulicy Brackiej. (14.10.2011)



Fot. nr 124. (08.02.2012)



Fot. nr 125. (29.06.2012)



Fot. nr 126. (29.06.2012)



Fot. nr 127. Południowo-wschodni narożnik Sukiennic. (21.10.2011)




Fot. nr 128 (128-136). Różne ujęcia fragmentu zabudowy linii G-H Rynku od ulicy Brackiej (nr 20) do wylotu ulicy Grodzkiej (kamienica pod nr 14). (08.02.2012)



Fot. nr 129. (27.02.2012)



Fot. nr 130. (27.02.2012)



Fot. nr 131. (23.04.2012)



Fot. nr 132. Kamienice pod nr: 18 i 19 (Pod Obrazem). (27.02.2012)



Fot. nr 133. Kamienice numerach: 14-19. (29.06.2012)



Fot. nr 134. Kamienice o numerach: 17 (Hetmańska) i 18 (Wierzynek). (23.11.2011)



Fot. nr 135 (135-136). Fragment Rynku o numerach: 15-17. (23.11.2011)



Fot. nr 136. Kamienice spod numerów: 14 i 15 na skraju ulicy Grodzkiej. (28.05.2012)



Fot. nr 137 (137-142). Kilka ujęć kościoła św. Wojciecha. (21.10.2011)



Fot. nr 138. (27.02.2012)



Fot. nr 139. (27.02.2012)



Fot. nr 140. (28.05.2012)



Fot. nr 141. (29.06.2012)



Fot. nr 142. Romańskie prezbiterium od strony linii G-H Rynku. (28.05.2012)



Fot. nr 143 (143-144). Widoki kościoła Mariackiego spod kościółka św. Wojciecha.
(27.02.2012)



Fot. nr 144. (28.05.2012)

V. Ulica Grodzka

Fot. nr 145. Widok z wylotu ulicy do Ryнку Głównego. (21.10.2011)



Fot. nr 146. Widok spod kamienicy nr 15. (08.02.2012)

VI. Ulica Franciszkańska i plac Wszystkich Świętych



Fot. nr 147. Pałac Biskupi w ujęciu z Plant. (14.10.2011)



Fot. nr 148 (148-149). Zespół klasztorny Franciszkanów w ujęciach z Plant. (14.10.2011)



Fot. nr149 . (16.05.2012)



Fot. nr 150. Budynki klasztorne na linii Plant. (14.10.2011)



Fot. nr 151. Pałac Wielopolskich – siedziba UMK. (23.11.2011)



Fot. nr 152. Klasycystyczna kamienica z ulicy placu Wszystkich Świętych 9. (10.01.2012)



Fot. nr 153. Pałac Wielopolskich i kościół Franciszkanów z wylotu ulicy Grodzkiej.
(08.02.2012)



Fot. nr 154. Prezbiterium kościoła Franciszkanów. (15.06.2012)

VII. Ulica Bracka

Fot. nr 155 (155-156). Ujęcia spod kościoła Franciszkanów. (16.05.2012)



Fot. nr 156. (16.05.2012)



Fot. nr 157. Pełna eklektycznego zdobnictwa kamienica pod nr 13. (23.11.2011)



Fot. nr 158. Budynek pod nr 3. (23.11.2011)

VIII. Ulice: Wiślna i Gołębia

Fot. nr 159. Ujęcie z wylotu ulicy św. Anny. (14.10.2011)



Fot. nr 160. Fragment o nieparzystych numerach od nr 3. (27.02.2012)



Fot. nr 161. Kamienica pod nr 9 i kościół św. Norberta spod nr 11. (16.05.2012)



Fot. nr 162. Tzw. „gołębnik UJ”, czyli fragment ulicy Gołębiej o numerach: 14-20. (14.10.2011)

IX. Ulica św. Anny



Fot. nr 163. Kościół św. Anny. (07.01.2012)



Fot. nr 164. Parafia kościoła św. Anny pod nr 11. (07.01.2012)



Fot. nr 165 (165-166). Fragment ulicy o nr: 9-11. (07.01.2012)



Fot. nr 166. Narożna kamienica z ulicą Jagiellońską. (07.01.2012)



Fot. nr 167 (167-168). Początkowy fragment ulicy w ujęciach z Rynku. (27.02.2012)



Fot. nr 168. (27.02.2012)

X. Ulica Jagiellońska i Collegium Maius



Fot. nr 169. Widok z ulicy Szczepańskiej. (28.05.2012)



Fot. nr 170. Secesyjny daszek nad wejściem do Teatru Starego. (07.01.2012)



Fot. nr 171. Porażająca pstrokacizną okien kamienica pod nr 7. (07.01.2012)



Fot. nr 172. Fasada Collegium Maius UJ. (27.02.2012)



Fot. nr 173 (173-174). Dziedziniec Collegium Maius. (27.02.2012)



Fot. nr 174. (27.02.2012)

XI. Ulica Szewska

Fot. nr 175. Kamienice o numerach: 5-11. (10.01.2012)



Fot. nr 176 (176-177). Odnowiona fasada kamienicy pod nr 7. (10.01.2012)



Fot. nr 177. (29.06.2012)



Fot. nr 178. Kamienica pod nr 9 o cechach stylu biedermaierowskiego. (10.01.2012)



Fot. nr 179. Fragment ulicy o nieparzystych numerach (1-11) pomiędzy ulicą Jagiellońską i Rynkiem Głównym (29.06.2012)



Fot. nr 180. Narożna kamienica pod nr 10. (07.01.2012)



Fot. nr 181. Kamienica pod nr 20. (29.06.2012)



Fot. nr 182. Kawiarnia Zalipianki w parterze klasycystycznego domu nr 26. (29.06.2012)

XII. Plac Szczepański i ulica Szczepańska



Fot. nr 183 (183-186). Kilka ujęć Pałacu Sztuki, tu od strony Plant. (17.02.2012)



Fot. nr 184 (184-186). Widoki z Placu. (10.11.2011)



Fot. nr 185. (12.04.2012)



Fot. nr 186. (28.05.2012)



Fot. nr 187. Kamienica pod nr 3, której elewacja po remoncie zatraciła dawne klasycystyczne cechy. (10.11.2011)



Fot. nr 188 (188-191). Teatr Stary i dawna kamienica Wolnego spod nr 2. (28.05.2012)



Fot. nr 189. (12.04.2012)



Fot. nr 190. (12.04.2012)



Fot. nr 191. Fragment zabudowy Placu o nr: 1-3. (28.05.2012)



Fot. nr 192. Kamienica Szołańskich przy placu Szczepańskim 9. (10.11.2011)



Fot. nr 193. Wzdłuż ulicy Szczepańskiej w stronę Ryнку Głównego. (28.05.2012)



Fot. nr 194. Fragment ulicy o numerach: 1-9 w ujęciu z Ryнку. (16.05.2012)



Fot. nr 195. Klasycystyczna kamienica pod nr 5. (07.01.2012)



Fot. nr 196. Eklektyczna kamienica pod nr 9. (07.01.2012)

XIII. Ulica Reformacka



Fot. nr 197 (197-199). Ujęcia zespołu klasztornego Reformatów od strony placu Szczepańskiego. (10.11.2011)



Fot. nr 198. (12.04.2012)



Fot. nr 199. (28.05.2012)



Fot. nr 200(200-201). Wejście do kościoła Reformatów p.w. św. Kazimierza.(10.11.2011)



Fot. nr 201. (10.11.2011)



Fot. nr 202. Ogrojec przy kościele Reformatów. (10.11.2011)

XIV. Ulica Sławkowska

Fot. nr 203. Początkowy fragment ulicy o numerach: 4 i 6. (10.11.2011)



Fot. nr 204. Fragment zabudowy o nieparzystych numerach od Hotelu Saskiego (nr 3).
(09.03.2012)



Fot. nr 205. Hotel Saski w narożu z ulicą św. Tomasza. (17.07.2012)



Fot. nr 206 (206-207). Widoki z wylotu ulicy św. Tomasza. (10.11.2011)



Fot. nr 207. (27.11.2012)



Fot. nr 208 (208-209). Kamienica spod nr 20 jeszcze z oryginalnymi oknami.
(21.10.2011)



Fot. nr 209. (21.07.2012)



Fot. nr 210. Pałac Tarnowskich (z lewej) pod nr 15 i kamienica pod nr 13. (17.07.2012)



Fot. nr 211 (211-212). Pałac Tarnowskich pod nr 15 już rozbudowanym poddaszem.
(21.10.2011)



Fot. nr 212. (21.07.2012)



Fot. nr 213 (213-214). Kościół św. Marka. (21.10.2011)



Fot. nr 214. (27.11.2012)



Fot. nr 215 (215-216). Zabudowa ulicy o numerach: 24 i 26. (21.10.2011)



Fot. nr 216. Budynek klasztorny zakonu Marków. (21.07.2012)



Fot. nr 217. Kamienica pod nr 28. (21.07.2012)



Fot. nr 218. Pałac Badenich pod nr 32 w narożu z ulicą Pijarską. (21.07.2012)

XV. Ulica św. Tomasza



Fot. nr 219 (219-220). Klasycystyczna kamieniczka pod nr 7. (10.11.2011)



Fot. nr 220. (10.11.2011)



Fot. nr 221. Dom pod nr 10 i jego schodkowy dach. (10.11.2011)



Fot. nr 222 (222-224). Fragment ulicy w ujęciach z ulicy Sławkowskiej. (10.11.2011)



Fot. nr 223 (223-226). Kościół św. Jana i Zaulek Niewiernego Tomasza w tle.
(27.02.2012)



Fot. nr 224. (23.03.2012)



Fot. nr 225. (18.12.2012)



Fot. nr 226. Słynny lokal Loch Camelot w parterze pod nr 17. (23.03.2012)



Fot. nr 227. Półkolistą absydą kościoła św. Jana. (10.12.2012)



Fot. nr 228. Fragment ulicy w ujęciu ze skrzyżowania z ulicą Szpitalną. (27.02.2012)



Fot. nr 229. Kamienica pod nr 33 w narożu z ulicą św. Krzyża. (21.10.2011)



Fot. nr 230. Klasycystyczny budynek pod nr 28. (21.10.2011)



Fot. nr 231 (231-232). Budynek o boniowanej elewacji pod nr 35. (21.10.2011)



Fot. nr 232. (21.10.2011)

XVI. Ulice: św. Jana i Pijarska



Fot. nr 233. Widok od strony Rynku Głównego. (21.10.2011)



Fot. nr 234. Widok z ulicy św. Tomasza w stronę Rynku. (23.03.2012)



Fot. nr 235 (235-237). Kamienice pod nr 1 i 3 (Goetzów). (21.07.2012)



Fot. nr 236. (18.12.2012)



Fot. nr 237. Kamienica Goetzów, przykład stylu Teodora Talowskiego. (14.06.2012)



Fot. nr 238. Fragment pierzei ulicy o nieparzystych numerach w ujęciu z ulicy św. Tomasza. W tle kościół Pijarów. (23.03.2012)



Fot. nr 239. Pierzeja o nieparzystych numerach, z klasztorem sióstr Prezentek pośrodku, w ujęciu z ulicy św. Marka. W tle Sukiennice. (27.11.2012)



Fot. nr 240. Kamienica pod nr 9. (21.10.2011)



Fot. nr 241. Pałac Wodzickich (nr 11) i kamienica pod nr 9. (27.11.2012)



Fot. nr 242. Fragment pierzei o parzystych numerach od ulicy św. Tomasza.(23.03.2012)



Fot. nr 243. Klasycystyczna kamienica spod nr 16. (27.02.2012)



Fot. nr 244. Pałac Popielów pod nr 20. (27.02.2012)



Fot. nr 245. Klasycystyczna kamienica (nr 22) w narożu z ulicą św. Marka. (10.11.2011)



Fot. nr 246. Końcowy fragment ulicy od pałacu Lubomirskich (nr 15). (10.11.2011)



Fot. nr 247 (247-248). Zabudowa ulicy o nr: 24-30. (10.11.2011)



Fot. nr 248. Kamieniczki o numerach 26 i 28. (10.11.2011)



Fot. nr 249. Pałac Lubomirskich pod nr 15. (10.11.2011)



Fot. nr 250 (250-251). Pałac Czartoryskich pod nr 17. (10.11.2011)



Fot. nr 251. (10.12.2012)



Fot. nr 252. Kościół Pijarów. (09.03.2012)



Fot. nr 253 (253-254). Przełęczka w Muzeum Czartoryskich ponad ulicą Pijarską.
(10.11.2011)



Fot. nr 254. (18.12.2012)



Fot. nr 255 (255-256). Wzdłuż ulicy Pijarskiej w stronę Bramy Floriańskiej. (09.03.2012)



Fot. nr 256. (10.12.2012)



Fot. nr 257. „Klasztor” pod nr 6, dziś fragment Muzeum Czartoryskich. (10.11.2011)



Fot. nr 258. Fragment murów floriańskich po Basztę Pasamoników. (10.11.2011)

XVII. Ulica św. Marka



Fot. nr 259 (259-260). Kościół św. Marka. Tu jego nawa. (10.11.2011)



Fot. nr 260. Prezbiterium i dzwonnica. (09.03.2012)



Fot. nr 261. Odbudowany na nowo dom pod nr 22. (27.02.2012)



Fot. nr 262. Dom Pod Krzyżem (nr 24) w narożu z ulicą Szpitalną 21. (23.03.2012)



Fot. nr 263 (263-266). Neorenesansowa kamienica Zieleniewskich spod nr 31, przykład zabudowy Krakowa z okolic połowy XIX wieku. (21.10.2011)



Fot. nr 264. Zabudowa ulicy spod nr: 29 i 31. (23.03.2012)



Fot. nr 265. (21.10.2011)



Fot. nr 266. (09.07.2012)



Fot. nr 267. Dziedziniec kamienicy Zieleniewskich. (21.10.2011)



Fot. nr 268. Końcowy fragment ulicy w ujęciu z ulicy św. Krzyża. (21.10.2011)

XVIII. Plac św. Ducha i ulica Szpitalna



Fot. nr 269 (269-273). Kilka ujęć Teatru Słowackiego. (10.11.2011)



Fot. nr 270. (27.11.2012)




Fot. nr 271. (10.11.2011)



Fot. nr 272. (23.03.2012)



Fot. nr 273. (22.05.2012)



Fot. nr 274 (274-275). Pozostałości po dawnej zabudowie placu św. Ducha – domy pod nr 3 i 4. (10.11.2011)



Fot. nr 275. (27.11.2012)



Fot. nr 276 (276-277). Kościół św. Krzyża. (10.11.2011)



Fot. nr 277. (21.10.2011)



Fot. nr 278 (278-279). Dom pod nr 4. (21.10.2011)



Fot. nr 279. (27.02.2012)



Fot. nr 280. Zabudowa placu o numerach 3 i 4 w ujęciu z ulicy św. Krzyża. (21.10.2011)



Fot. nr 281. Fragment ulicy Szpitalnej o numerach: 32-38. (21.10.2011)



Fot. nr 282. Hotel Pollera pod nr 30. (10.11.2011)



Fot. nr 283(283-285). Fragment ulicy w ujęciach od strony ulicy św. Marka. (21.10.2011)



Fot. nr 284. (23.03.2012)



Fot. nr 285. (27.11.2012)



Fot. nr 286. Klasycystyczna kamieniczka pod nr 28. (27.02.2012)



Fot. nr 287. Początkowy fragment ulicy o parzystych o numerach nr: 2-12. (27.11.2012)



Fot. nr 288. Początkowy fragment zabudowy ulicy od nr 1 po nr 9. (10.11.2011)



Fot. nr 289. Odtworzona fasada gotyckiego domu spod nr 8. (10.11.2011)



Fot. nr 290. Widok z Małego Rynku na zabudowę ulicy o parzystych numerach. (21.10.2011)


XIX. Ulica św. Krzyża



Fot. nr 291 (291-292). Dom z naroża ulic: Siennej 16 i św. Krzyża 2, dawna siedziba Archiwum Akt Dawnych. (10.11.2011)



Fot. nr 292. (21.07.2012)



Fot. nr 293. Kamienica pod nr 1 w narożu z ulicą Na Gródku 1. (21.07.2012)



Fot. nr 294. Początkowy fragment ulicy o nieparzystych numerach. (07.10.2011)



Fot. nr 295. Baszta mieszkalna na tyłach posesji spod nr 4. (10.12.2012)



Fot. nr 296. Łuk ul. Mikołajskiej (nr: 7 i 9) na styku z ul. św. Krzyża (nr 7). (21.10.2011)



Fot. nr 297 (297-299). Widoki w ujęciu od ulicy Mikołajskiej. (21.10.2011)



Fot. nr 298. (09.07.2012)



Fot. nr 299. (10.12.2012)



Fot. nr 300. Kamienice spod nr: 11 i 13. (21.10.2011)



Fot. nr 301. Klasycystyczna kamienica spod nr 14/św. Tomasza 28. (21.10.2011)



Fot. nr 302 (302-303). Dawna kuźnia Zieleniewskich spod nr 16. (21.10.2011)



Fot. nr 303. (09.07.2012)



Fot. nr 304. Końcowy fragment ulicy w ujęciu z ulicy św. Marka. (23.03.2012)



Fot. nr 305 (305-307). Gotycka plebania kościoła św. Krzyża spod nr 23. (21.10.2011)




Fot. nr 306. (23.03.2012)



Fot. nr 307. (21.10.2011)



Fot. nr 308 (308-310). Trzy ujęcia kościoła św. Krzyża. (21.10.2011)



Fot. nr 309. (23.03.2012)



Fot. nr 310. Prezbiterium z archaicznej kostki wapiennej w ujęciu z Plant. (23.03.2012)

XX. Gródek i ulica Mikołajska



Fot. nr 311 (311-313). Ulica Na Gródku o numerach: 2-4. (07.10.2011)



Fot. nr 312. Nowo wybudowany budynek hotelu Gródek spod nr 4, którego bryła nawiązuje do dawnych stylów architektonicznych. (07.10.2011)



Fot. nr 313. Fragment zabudowy ulicy Na Gródku o numerach 3 i 4. (07.10.2011)



Fot. nr 314. Wzdłuż ulicy Na Gródku. (28.12.2012)



Fot. nr 315 (315-323). Kilka ujęć klasztoru Dominikanek na Gródku. (07.10.2011)



Fot. nr 316. (23.03.2012)



Fot. nr 317. Ujęcie z Plant. (08.02.2012)



Fot. nr 318 (318-321). Przedbramie dawnej Bramy Rzeźniczej, które przetrwało w murach klasztoru. Mury zewnętrzne klasztoru stanowiły fragment ciągu fortyfikacji miejskich (07.01.2012)



Fot. nr 319. (07.01.2012)



Fot. nr 320. (23.03.2012)



Fot. nr 321. (07.01.2012)



Fot. nr 322. Ujęcie z ulicy Kopernika. (09.03.2012)



Fot. nr 323. Portal do kościoła Matki Boskiej Śnieżnej od strony ulicy Mikołajskiej
21.(21.10.2011)



Fot. nr 224 (324-325). Końcowy fragment ulicy Mikołajskiej w ujęciach z Plant.
(09.03.2012)



Fot. nr 325. (21.10.2011)



Fot. nr 326. Drukarnia Związkowa spod nr 13. (21.10.2011)



Fot. nr 327. Fragment zabudowy ulicy o numerach: 20-24. (07.01.2012)



Fot. nr 328. Widok fragmentu o nr: 20-30 od strony ulicy św. Krzyża. (21.10.2011)



Fot. nr 329. Fragment ulicy o numerach: 2-18. (21.10.2011)



Fot. nr 330. Gotycki fragment fasady kamienicy spod nr 14. (21.10.2011)



Fot. nr 331 (331-332). Eklektyczna kamienica spod nr 4. (21.10.2011)



Fot. nr 332. (21.07.2012)



Fot. nr 333. Fragment ulicy o numerach: 1-5. (21.10.2011)



Fot. nr 334. Odnowiona kamienica pod nr 3. (07.01.2012)

XXI. Ulica Sienna



Fot. nr 335. Wieże kościoła Mariackiego w ujęciu z Plant. (14.10.2011)



Fot. nr 336 (336-337). Zespół klasztorny Dominikanów od strony Plant. (08.02.2012)



Fot. nr 337. (27.11.2012)



Fot. nr 338 (338-339). Fragment zabudowy ulicy o numerach: 10-16. (14.10.2011)



Fot. nr 339. (28.05.2012)



Fot. nr 340 (340-346). Fragment zabudowy ulicy o numerach: 7-17. (10.11.2011)




Fot. nr 341. (29.06.2012)



Fot. nr 342. (29.06.2012)



Fot. nr 343. Brama wjazdowa na teren dawnych jatek poddominikańskich pod nr 17.
(28.05.2012)



Fot. nr 344. Brama wjazdowa na teren Gimnazjum św. Jacka spod nr 11. (07.10.2011)



Fot. nr 345 (345-346). Klimatyczny dom spod nr 9, typowy dla zabudowy Krakowa z okolic połowy XIX wieku. Okna ośmiopolewe jeszcze z uchylnym lufcikiem.(10.11.2011)



Fot. nr 346. (28.02.2012)



Fot. nr 347. Narożnik ulicy Sieniej i Małego Rynku. (28.05.2012)



Fot. nr 348 (348-354). Początkowy fragment ulicy pomiędzy ulicą Stolarską, a Rynkiem Głównym. (21.07.2012)



Fot. nr 349. (28.05.2012)



Fot. nr 350. Kamienica pod nr 3. (14.10.2011)



Fot. nr 351. Końcowy fragment ulicy na styku z Szarą Kamienicą. (10.11.2011)



Fot. nr 352 (352-353). Kamienica spod nr 6. (21.10.2011)



Fot. nr 353. Gotycka cegła w fasadzie kamienicy spod nr 4. (21.10.2011)



Fot. nr 354. Wylot ulicy do Rynku Głównego. (28.05.2012)

XXII. Mały Rynek



Fot. nr 355 (355-358). Widoki ponad wikarówką kościoła Mariackiego spod nr 11.
(21.10.2011)



Fot. nr 356. (10.11.2011)



Fot. nr 357 (357-358). Wieże kościoła Mariackiego i sygnaturka kościoła św. Barbary.
(07.01.2012)



Fot. nr 358. (10.12.2012)



Fot. nr 359. Zachodnia pierzeja o nr: 8-11. Z lewej Kolegium Jezuickie. (21.10.2011)



Fot. nr 360. Widok w stronę styku ulic: Siennej (nr 7 i 9) i Stolarskiej. (27.11.2012)



Fot. nr 361(361-365). Wschodnia pierzeja Małego Rynku o numerach: 8-11.(08.02.2012)



Fot. nr 362. Z absydą prezbiterium kościoła św. Barbary pośrodku. (07.10.2011)



Fot. nr 263. (14.10.2011)



Fot. nr 364. (05.12.2011)



Fot. nr 365. Kolegium Jezuickie pod nr 8. (08.02.2012)



Fot. nr 366. Ujęcie w stronę ulicy Mikołajskiej. (27.02.2012)



Fot. nr 367 (367-378). Wschodnia pierzeja Rynku o numerach: 1-7. (09.03.2012)
Fot. nr: 367-368 - ujęcia z ulicy Mikołajskiej.



Fot. nr 368. (10.11.2011)




Fot. nr 369 (369-374). Widoki z wylotu ulicy Stolarskiej. (10.07.2011)



Fot. nr 370. (12.05.2011)



Fot. nr 371. (27.02.2012)



Fot. nr 372. (23.04.2012)



Fot. nr 373. (28.05.2012)



Fot. nr 374. (06.12.2012)



Fot. nr 375. Fragment wschodniej pierzei o numerach: 1-5. (08.02.2012)



Fot. nr 376. Kamieniczki spod nr: 2 i 3. (21.07.2012)



Fot. nr 377 (377-378). Ujęcia z arkadowego przejścia na plac Mariacki na zabudowę pod numerami: 3-7. (08.02.2012)



Fot. nr 378. (06.12.2012)

XXIII. Plac Mariacki




Fot. nr 379. Fragment zabudowy północnej pierzei o nr: 1-4. (09.03.2012)



Fot. nr 380. Hejnalnica kościoła Mariackiego i wieża Ratusza. (10.12.2012)



Fot. nr 381. Kamienica pod nr 2. (06.12.2012)



Fot. nr 382. Kamienica Hipolitów spod nr 3. (09.07.2012)



Fot. nr 383 (383-384). Prezbiterium i absyda kościoła Mariackiego. (10.11.2011)



Fot. nr 384. (27.11.2012)



Fot. nr 385 (385-386). W stronę kościoła św. Barbary. (21.10.2011)



Fot. nr 386. (21.02.2012)



Fot. nr 387. Wieże kościoła Mariackiego w ujęciu z przejścia arkadowego. (27.11.2012)



Fot. nr 388. Dawna kamienica Czynciela w narożu Rynkiem Głównym 4. (08.02.2012)

XXIV. Ulica Stolarska



Fot. nr 389 (389-391). Początkowy fragment ulicy w ujęciach z ul. Siennej. (21.10.2011)



Fot. nr 390. Kamienica pod nr 4, gdzie na I piętrze jeszcze zachowały się oryginalne okna. (28.05.2012)



Fot. nr 391. (21.07.2012)



Fot. nr 392. Dom Arcybractwa Miłosierdzia w narożu z ulicą Sienną 5. (28.05.2012)




Fot. nr 393. Fragment zabudowy o numerach: 1-5. (23.11.2011)



Fot. nr 394. Fragment ulicy o numerach: 7-11. (21.11.2011)



Fot. nr 395. Kamienica pod nr 15 z okiem opatrności w zwieńczeniu. (21.11.2011)




Fot. nr 396. W stronę Małego Rynku – widok spod kościoła Dominikanów. (08.02.2012)

XXV. Plac Dominikański i ulica Dominikańska



Fot. nr 397(397-398). Ujęcia kościoła Dominikanów spod kamienicy Suskich przy ulicy Grodzkiej 24-26. (08.02.2012)



Fot. nr 398. (16.05.2012)



Fot. nr 399 (399-400). Zabudowa ulicy o numerach: 4 i 5. (23.11.2011)



Fot. nr 400. Klasycystyczna kamienica spod nr 5. (23.11.2011)



Fot. nr 401 (401-402). Początkowy fragment ulicy. (23.11.2011)



Fot. nr 402. Kamienica z naroża ulic: Dominikańskiej 3 i Poselskiej 30. (23.11.2011)

Załącznik

**Moje opracowania dostępne w zasobach
Małopolskiej Biblioteki Cyfrowej www.mbc.malopolska.pl
i Europeany www.europeana.eu
oraz publikacje prasowe i audycje radiowe z moim
udziałem**

LESZEK GRABOWSKI

e-mail: leszek.grabowski@interia.pl

Facebook: <http://pl-pl.facebook.com/people/Leszek-Grabowski/100000321665908>



Na wzniesieniu nad dawnym kamieniołomem Libana.
W tle Kopiec Krakusa i Mój Kraków.

A. Opracowania dotyczące Krakowa

A.1. Wspomnienia

1. Obraz Krakowa lat 60-tych we wspomnieniach z dzieciństwa. Edycja XIX.
www.mbc.malopolska.pl/publication/9505
2. Moja przygoda z Technikum Energetycznym w Krakowie w latach 1968-73. Edycja VII skorygowana.
www.mbc.malopolska.pl/publication/11376

A.2. Fotografie archiwalne

1. Kraków i jego okolice w fotografii z lat 1987-1992
www.mbc.malopolska.pl/publication/14924
2. Kraków i Małopolska w fotografii z końca XX-go wieku.
www.mbc.malopolska.pl/publication/15759

A.3. Albumy o Krakowie

I. Współczesny Kraków w klimacie z fotografii Ignacego Kriegera.

1. Część I. Zabytkowe Śródmieście.
www.mbc.malopolska.pl/publication/67812
2. Część II. Kazimierz, Stradom i Podgórze.
www.mbc.malopolska.pl/publication/67991
3. Część III. Obrzeża Starego Miasta i dawne przedmieścia. Kleparz, Biały Prądnik, Krowodrza, Piasek, Nowy Świat, Zwierzyniec i Półwsie, Dębniki, Wesoła, Grzegórzki, Wola Duchacka, Prokocim.
www.mbc.malopolska.pl/publication/68137
4. Część IV. Uzupełnienia. Śródmieście, Piasek, Wesoła, Stradom, Kazimierz i Podgórze. Edycja II.
www.mbc.malopolska.pl/publication/70812
5. Część V. Uzupełnienia – krakowski kalejdoskop. Śródmieście, Kleparz, Wesoła, Piasek, Nowy Świat, Półwsie i Zwierzyniec, Stradom, Kazimierz, Podgórze.
www.mbc.malopolska.pl/publication/73718

A.4. Kraków i jego okolice na rodzinnych slajdach z lat 1983-1992.

1. Część I. Lata 1983-1988
www.mbc.malopolska.pl/publication/97893
2. Część II. Kraków - lata 1989-1992.
www.mbc.malopolska.pl/publication/97894
3. Część III. Okolice Krakowa - lata 1989-1992.
www.mbc.malopolska.pl/publication/97895

II. Podglądanie starego Krakowa.

1. Część I. Zabytkowe Śródmieście. Wokół Rynku Głównego.
Kwiecień 2009 – lipiec 2011
www.mbc.malopolska.pl/publication/85312
2. Część II. Zabytkowe Śródmieście. Dawny Okół i jego przedpole.
Kwiecień 2009 – lipiec 2011
www.mbc.malopolska.pl/publication/85468
3. Część III. Wawel i jego okolice, Stradom i Kazimierz.
Kwiecień 2009 – sierpień 2011.
www.mbc.malopolska.pl/publication/85469
4. Część IV. Podgórze. Przekrój przez rok 2009.
www.mbc.malopolska.pl/publication/85470
5. Część V. Podgórze. Sierpień 2010 – czerwiec 2013. Kamieniołom Libana w marcu 2003.
www.mbc.malopolska.pl/publication/87313
6. Część VI. Dawna IV dzielnica Piasek.
www.mbc.malopolska.pl/publication/99083
7. Część VII. Dawna IV dzielnica Piasek (c.d.)
www.mbc.malopolska.pl/publication/99084
8. Część VIII. Dawna VI dzielnica Wesoła.
www.mbc.malopolska.pl/publication/101513
9. Część IX. Dawna III dzielnica Nowy Świat.
www.mbc.malopolska.pl/publication/101514
10. Część X. Kleparz – dawna V. dzielnica
www.mbc.malopolska.pl/publication/102152

III. Dawne przedmieścia Krakowa - ulatująca przeszłość.

1. Część I. Bieżanów, Prokocim, Wola Duchacka. Edycja II.
www.mbc.malopolska.pl/publication/17690
2. Część II. Piaski Wielkie, Kurdwanów, Jugowice.
www.mbc.malopolska.pl/publication/17691
3. Część III. Zakrzówek, Dębniki, Ludwinów.
www.mbc.malopolska.pl/publication/17692
4. Część IV. Zwierzyniec i Półwsie, Przegorzały, Wola Justowska, Czarna Wieś i Kawiory.
www.mbc.malopolska.pl/publication/17693
5. Część V. Łęg, Mogiła, Krzesławice, Bieńczyce. Edycja II
www.mbc.malopolska.pl/publication/17694
6. Część VI. Uzupełnienia: Prokocim, Wola Duchacka, Rząka, Piaski Wielkie, Ludwinów, Zakrzówek, Dębniki i Mogiła. Edycja II.
www.mbc.malopolska.pl/publication/18158
7. Część VII. Bronowice Małe i Wielkie, Krowodrza i Biały Prądnik.
Edycja II
www.mbc.malopolska.pl/publication/18408

8. Część VIII. Płaszów, Kosocice i Rajsko.
www.mbc.malopolska.pl/publication/21255
9. Część IX. Uzupełnienia (cd): Bieńczyce, Mogiła, Łęg, Prokocim, Wola Duchacka i Piaski Wielkie.
www.mbc.malopolska.pl/publication/21256
10. Część X. Kobierzyn i Skotniki, Tyniec i Pychowice
www.mbc.malopolska.pl/publication/19616
11. Część XI. Spacer po południowych i zachodnich obrzeżach Krakowa. Mogiła, Bieżanów, Prokocim i Piaski Wielkie, Wola Duchacka i Kurdwanów, Swoszowice i Jugowice, Łagiewniki, Zakrzówek, Czarna Wieś i Bronowice Małe, Nowa Wieś i Krowodrza.
www.mbc.malopolska.pl/publication/21229
12. Część XII. Biały Prądnik (c.d.), Czerwony Prądnik, Czyżyny, Rakowice, Mistrzejowice, Zesławice, Grębałów, Bieńczyce (c.d.), Krzesławice (c.d.) i Piaski Wielkie (c.d.).
www.mbc.malopolska.pl/publication/21261
13. Część XIII. Uzupełnienia: Bieżanów, Rajsko, Swoszowice, Łagiewniki i Pychowice.
www.mbc.malopolska.pl/publication/21479
14. Część XIV. Uzupełnienia: Mogiła, Krzesławice, Rakowice (Wieczysta) i Prokocim
www.mbc.malopolska.pl/publication/22312
15. Część XV. Czarna Wieś i Kawiory, Wola Justowska i Las Wolski, Półwie Zwierzynieckie, Zwierzyniec oraz Dębniaki i Zakrzówek w zimowej szacie.
www.mbc.malopolska.pl/publication/29478
16. Część XVI. Mogiła (cd), Bronowice Małe (cd), Łobzów, Zakrzówek (c.d.) i Skotniki.
www.mbc.malopolska.pl/publication/45001
17. Część XVII. Górka Narodowa, Witkowice i Biały Prądnik. Mini dodatek- przykłady dawnego budownictwa wiejskiego z terenu Ziemi Krakowskiej i Polski Południowej.
www.mbc.malopolska.pl/publication/45002
18. Część XVIII. Zwierzyniec (Salwator), Wola Duchacka, Pychowice, Bodzów i Kostrze, Rząka. Krakowskie i podkrakowskie krajobrazy.
www.mbc.malopolska.pl/publication/45003
19. Część XIX. Umykające krakowskie i podkrakowskie krajobrazy: Bonarka, Płaszów i Podgórze, Prokocim Stary i Nowy, Rząka, Krzyszkowice, Kosocice i Piaski Wielkie.
www.mbc.malopolska.pl/publication/40795
20. Dawne przedmieścia Krakowa – ulatująca przeszłość (część XX). Stara Mogiła, Mydlniki, Chełm i Wola Justowska.
www.mbc.malopolska.pl/publication/40794
21. Część XXI. Umykające krakowskie i podkrakowskie krajobrazy (c.d.). Łęg, Dębniaki, Zakrzówek.
www.mbc.malopolska.pl/publication/56790

22. Część XXII. Umykające krakowskie i podkrakowskie krajobrazy (c.d.). Wola Duchacka, Piaski Wielkie, Rząka i Łagiewniki.
www.mbc.malopolska.pl/publication/56791
23. Część XXIII. Umykające krakowskie i podkrakowskie krajobrazy (c.d.). Zwierzyniec (Salwator i Sikornik) i Las Wolski.
www.mbc.malopolska.pl/publication/56792
24. Część XXIV. Umykające krakowskie i podkrakowskie krajobrazy (c.d.). Rybitwy, Płaszów, Rząka, Piaski Wielkie, Wola Duchacka i Zakrzówek.
www.mbc.malopolska.pl/publication/56962
25. Część XXV. Wola Duchacka, Płaszów, Łagiewniki i Małe Bronowice (c.d.)
www.mbc.malopolska.pl/publication/57115
26. Część XXVI. Wola Duchacka, Prokocim, Zwierzyniec, Czarna Wieś i Wola Justowska. Umykające krakowskie i podkrakowskie krajobrazy (c.d.).
www.mbc.malopolska.pl/publication/58236
27. Część XXVII. Grzegórzki, Dąbie, Płaszów, Jugowice i Swoszowice.
www.mbc.malopolska.pl/publication/58645
28. Część XXVIII. Jesienny rekonesans po południowych przedmieściach Krakowa – Płaszów, Wola Duchacka, Prokocim, Rząka i Piaski Wielkie.
www.mbc.malopolska.pl/publication/59327
29. Część XXIX. Jesienny rekonesans po ginącym świecie: Ludwinowa, Zakrzówka i Dębnik.
www.mbc.malopolska.pl/publication/59513
30. Część XXX. Zimowa sceneria dawnych przedmieść Krakowa: Krowodrza, Nowa i Czarna Wieś, Zwierzyniec, Bielany, Dębniki i Piaski Wielkie.
www.mbc.malopolska.pl/publication/60647
31. Część XXXI. Łobzów, Krowodrza, Zakrzówek, Pychowice, Łagiewniki i Rząka.
www.mbc.malopolska.pl/publication/60781
32. Część XXXII. Zwierzyniec, Czarna i Nowa Wieś oraz Łobzów.
www.mbc.malopolska.pl/publication/61316
33. Część XXXIII. Sikornik, Las Wolski, Bielany i Przegorzały.
www.mbc.malopolska.pl/publication/61317
34. Część XXXIV. Stary Prokocim, Piaski Wielkie (Świątniki, Podedworze i Podlesie), Wola Duchacka, Rząka, obrzeże Płaszowa i Podgórze
www.mbc.malopolska.pl/publication/61318
35. Część XXXV. Wola Duchacka, Kosocice i Barycz, Płaszów, Rybitwy, Bieńczyce i Olsza.
www.mbc.malopolska.pl/publication/61336
36. Część XXXVI. Wiosenny rekonesans po południowych obrzeżach miasta. Płaszów (Bagry), Stary Prokocim, Wola Duchacka, Piaski Wielkie, Kurdwanów, Kosocice, Łagiewniki, Zakrzówek, Dębniki, Półwsie i Zwierzyniec.
www.mbc.malopolska.pl/publication/64127
37. Część XXXVII. Wola Justowska i Las Wolski, Półwsie i Zwierzyniec, Łagiewniki, Jugowice, Rajsko i Kosocice.
www.mbc.malopolska.pl/publication/66308

38. Część XXXVIII. Wola Duchacka, Piaski Wielkie i Prokocim.
www.mbc.malopolska.pl/publication/66767
39. Część XXXIX. Borek Fałęcki, Bonarka, Dębniki, Zakrzówek, Półwie i Zwierzyniec, były Obóz Koncentracyjny Płaszów.
www.mbc.malopolska.pl/publication/66868
40. Część XL. Czyżyny, Rybitwy i Ludwinów.
www.mbc.malopolska.pl/publication/68644
41. Część XLI. Warszawskie, Krowodrza, Nowa Wieś, Czarna Wieś, Półwie i Zwierzyniec, Kurdwanów i Borek Fałęcki.
www.mbc.malopolska.pl/publication/70183
42. Część XLII. W zimowej scenerii Pleszowa i Mogiły.
www.mbc.malopolska.pl/publication/70187
43. Część XLIII. W jesiennej i zimowej scenerii: Woli Duchackiej, Piasków Wielkich i Rżaki.
www.mbc.malopolska.pl/publication/71271
44. Część XLIV. W jesiennym i zimowym klimacie Prokocimia.
www.mbc.malopolska.pl/publication/71272
45. Część XLV. Płaszów, Olsza i Rakowice.
www.mbc.malopolska.pl/publication/71485
46. Część XLVI. Raz jeszcze Zwierzyniec.
www.mbc.malopolska.pl/publication/72226
47. Część XLVII. Wzdłuż tradycyjnego Zakrzówka i wokół Skał Twardowskiego.
www.mbc.malopolska.pl/publication/72227
48. Część XLVIII. Krowodrza, Półwie Zwierzynieckie, Zwierzyniec i Sikornik, Wola Justowska i Las Wolski, Dębniki, Zakrzówek, Łagiewniki.
www.mbc.malopolska.pl/publication/74740
49. Część XLIX. Podgórze – okolice Bonarki i kamieniołom Libana, teren KL Płaszów na skraju Woli Duchackiej, Wola Duchacka, Prokocim, Piaski Wielkie, Jugowice, Kurdwanów, Kosocice, Rajsko i Barycz.
www.mbc.malopolska.pl/publication/74741
50. Część L. Borek Fałęcki, Kobierzyn, Skotniki i Pychowice.
www.mbc.malopolska.pl/publication/75164
51. Część LI. Stary Płaszów i Bagry, Prokocim, Biezanów, Piaski Wielkie.
www.mbc.malopolska.pl/publication/75857
52. Część LII. Zakrzówek i Skały Twardowskiego, Wola Duchacka, teren dawnego KL Płaszów i jego obrzeże, Podgórze – Kopiec Krakusa, Mały Płaszów i Rybitwy, Biezanów.
www.mbc.malopolska.pl/publication/75587
53. Część LIII. Krakowski kalejdoskop: Zakrzówek, Borek Fałęcki, Łagiewniki, Kurdwanów, Wola Duchacka, Prokocim, Piaski Wielkie, Kosocice.
www.mbc.malopolska.pl/publication/77977
54. Część LIV. Krowodrza, Łobzów, Nowa Wieś, Czarna Wieś i Zwierzyniec
www.mbc.malopolska.pl/publication/79758

55. Część LV. Zakrzówek, Ludwinów, Wola Duchacka, Piaski Wielkie i Prokocim
www.mbc.malopolska.pl/publication/79759
56. Część LVI. Krowodrza, Czarna Wieś, Zwierzyniec, Półwsie Zwierzynieckie, Wola Duchacka, Prokocim, Piaski Wielkie, Rajsko
www.mbc.malopolska.pl/publication/87312
57. Część LVII. Krzesławice, Dębniki, Zakrzówek, Ludwinów
www.mbc.malopolska.pl/publication/88010
58. Część LVIII. Łagiewniki, Płaszów, (Przedmieście) Warszawskie.
www.mbc.malopolska.pl/publication/88763
59. Część LIX. Wola Duchacka, Prokocim, Piaski Wielkie, Rząka, Rajsko
www.mbc.malopolska.pl/publication/88764
60. Część LX. Wola Justowska, Zwierzyniec, Półwsie Zwierzynieckie (Błonia), Czarna Wieś, Nowy Świat (Kosakówka), Dębniki, Zakrzówek, Bodzów.
www.mbc.malopolska.pl/publication/89855
61. Część LXI. Wola Duchacka, Prokocim, Piaski Wielkie.
www.mbc.malopolska.pl/publication/89856
62. Część LXII. Mogiła, Rakowice, Grzegórzki.
www.mbc.malopolska.pl/publication/90406
63. Część LXIII. Przegorzały, Podgórze, Kosocice, Rajsko i Łagiewniki.
www.mbc.malopolska.pl/publication/90405
64. Część LXIV. Wola Duchacka, Prokocim, Piaski Wielkie, Łagiewniki, Krzyszkowice.
www.mbc.malopolska.pl/publication/92610
65. Część LXV. Łobzów, Bronowice Wielkie, Czarna Wieś, Półwsie Zwierzynieckie, Zwierzyniec, Nowy Świat, Dębniki, Zakrzówek, Kobierzyn.
www.mbc.malopolska.pl/publication/92611
66. Część LXVI. Krakowski kalejdoskop: Olsza, Krowodrza, Nowa Wieś, Czarna Wieś, Zwierzyniec, Dębniki, Zakrzówek, Kobierzyn i Borek Fałęcki, Kostrze, Tyniec, Prokocim.
www.mbc.malopolska.pl/publication/94618
67. Część LXVII. Zachodnie i południowe rubieże Krakowa. Piasek, Zwierzyniec, Wola Justowska, Przegorzały, Bielany i ich obrzeże, Dębniki, Zakrzówek, Ludwinów, Płaszów, Prokocim, Piaski Wielkie, Kurdwanów, Borek Fałęcki i Łagiewniki.
www.mbc.malopolska.pl/publication/95591
68. Część LXVIII. Warszawskie (Przedmieście), Olsza, Piasek, Czarna Wieś, Wola Justowska, Zwierzyniec, Przegorzały, Dębniki, Zakrzówek, Ludwinów, Podgórze, Wola Duchacka, Płaszów, Prokocim, Piaski Wielkie, Rząka i Łagiewniki.
www.mbc.malopolska.pl/publication/96206
69. Część LXIX. Dębniki, Zakrzówek, Wola Duchacka, Płaszów, Prokocim, Rząka, Piaski Wielkie, Kosocice, Rajsko, Bieńczyce.
www.mbc.malopolska.pl/publication/97749

70. Część LXX. Piasek, Czarna Wieś i Półwie Zwierzynieckie.
www.mbc.malopolska.pl/publication/97750
71. Część LXXI. Zwierzyniec, Wola Justowska, Przegorzały i Bielany.
Dodatkowo - wizyta u „Hansa”, rzeźbiarza, na Zwierzyncu.
www.mbc.malopolska.pl/publication/97751
72. Część LXXII. Piasek, Zwierzyniec, Wola Justowska, Olszanica, Zakrzówek, Pychowice, Podgórze, Wola Duchacka, Płaszów, Prokocim, Piaski Wielkie, Rząka, Łagiewniki, Borek Fałęcki, Rakowice.
www.mbc.malopolska.pl/publication/99107
73. Część LXXIII. Nowy Świat, Czarna Wieś, Półwie Zwierzynieckie, Zwierzyniec, Bielany, Dębniaki, Zakrzówek, Ludwinów, Podgórze, Płaszów Wola Duchacka, Prokocim, Piaski Wielkie, Rząka, Krzyszkowice, Grzegórzki, Olsza, Bieńczyce, Batowice.
www.mbc.malopolska.pl/publication/99108
74. Część LXXIV. Bronowice, Piasek, Czarna Wieś, Krowodrza, Półwie Zwierzynieckie, Zwierzyniec, Przegorzały, Bielany, Dębniaki, Zakrzówek, Ludwinów, Tyniec, Stradom, Wesoła, Podgórze, Wola Duchacka, Prokocim, Piaski Wielkie, Rząka, Krzyszkowice, Olsza, Grzegórzki, Dąbie, Przewóz.
www.mbc.malopolska.pl/publication/102164
75. Część LXXV. Bieńczyce.
www.mbc.malopolska.pl/publication/102165
76. Część LXXVI. Piasek, Wesoła, Dębniaki, Zakrzówek, Ludwinów, Grzegórzki, Podgórze, Wola Duchacka, Prokocim, Piaski Wielkie, Rząka, Kosocice, Bieńczyce, Krzesławice, Mogiła.
www.mbc.malopolska.pl/publication/102181
77. Część LXXVII. Nowy Świat, Czarna Wieś, Półwie Zwierzynieckie, Zwierzyniec, Bielany, Dębniaki, Zakrzówek, Ludwinów, Podgórze, Płaszów Wola Duchacka, Prokocim, Piaski Wielkie, Rząka, Krzyszkowice, Grzegórzki, Olsza, Bieńczyce, Batowice.
www.mbc.malopolska.pl/publication/102189
78. Część LXXVIII. Grębałów, Lubocza, Wadów, Pleszów, Branice i Przewóz.
www.mbc.malopolska.pl/publication/102190
79. Część LXXIX. Skotniki, Kleszczów, Chełm, Mydlniki, Bronowice Wielkie i Pleszów
www.mbc.malopolska.pl/publication/102196

IV. Krakowskie panoramy i widoki

1. Część I. Wiosna 2011
www.mbc.malopolska.pl/publication/64522
2. Część II. Lato 2011
www.mbc.malopolska.pl/publication/67475
3. Część III. Jesień 2011.
www.mbc.malopolska.pl/publication/68255
4. Część IV. Zima 2011/2012
www.mbc.malopolska.pl/publication/71731

5. Część V. Wiosna 2012
www.mbc.malopolska.pl/publication/74742
6. Część VI. Lato 2012.
www.mbc.malopolska.pl/publication/76541
7. Część VII. Jesień 2012.
www.mbc.malopolska.pl/publication/78459
8. Część VIII. Ostatnia zima rząckiego uroczyska, czyli przykład symbiozy człowieka i przyrody po krakowsku.
www.mbc.malopolska.pl/publication/78947
9. Część IX. Zima 2012/13. Krowodrza, Łobzów, Nowa Wieś, Czarna Wieś, Zwierzyniec, Zakrzówek, Ludwinów, Podgórze (Kopiec Krakusa), Wola Duchacka, Piaski Wielkie, Rajsko, Prokocim i Płaszów (Bagry).
www.mbc.malopolska.pl/publication/80638
10. Część X. Przedwiośnie 2013. Edycja II. Krowodrza, Nowa i Czarna Wieś, Zwierzyniec, Podgórze, Wola Duchacka, Borek Fałęcki, Płaszów, Piaski Wielkie, Rząka, Krzyszkowice.
www.mbc.malopolska.pl/publication/82506
11. Część XI. Wiosna 2013. Rondo Mogiłskie, wokół Wisły, Zwierzyniec, Półwie Zwierzynieckie, Zakrzówek – Skały Twardowskiego, Podgórze– Kopiec Krakusa, Las Bonarka, Płaszów – Bagry, Wola Duchacka, Prokocim, Piaski Wielkie, rząckie ugory, Rajsko, Krzyszkowice
www.mbc.malopolska.pl/publication/85310
12. Część XII. Lato 2013. Kopiec Piłsudskiego, Las Wolski, podnóże Kopca Kościuszki, Skały Twardowskiego, dębnicki brzeg Wisły, Krzesławice, Płaszów – Bagry, Wola Duchacka (teren dawnego KL Płaszów i Park Duchacki), Piaski Wielkie, rząckie ugory, Kosocice, Krzyszkowice
www.mbc.malopolska.pl/publication/87314
13. Część XIII. Jesień 2013. Rondo Mogiłskie, Las Wolski i Wola Justowska, Czarna Wieś, Zwierzyniec (Sikornik i Kopiec Kościuszki), Półwie Zwierzynieckie (Błonia), Nowy Świat (Kossakówka), Dębniki, Zakrzówek (okolice Ronda Grunwaldzkiego; Krakowski Fiord), Pychowice, Kostrze i Bodzów, Podgórze (Wzgórze Lasoty; Kopiec Krakusa).
www.mbc.malopolska.pl/publication/89214
14. Część XIV. Jesień 2013 c.d. Wola Duchacka (teren dawnego KL Płaszów; Park Duchacki i jego okolice), Prokocim, Płaszów – Bagry, Piaski Wielkie, Rząka, Rajsko, Kosocice, Krzyszkowice – Chabrowe Wzgórze. Dodatek– Migawki z Cmentarza Rakowickiego (2009-2013)
www.mbc.malopolska.pl/publication/89215
15. Część XV. Zima i przedwiośnie 2013-2014. Planty, Wola Justowska i Las Wolski, Przegorzały, Zwierzyniec (Sikornik i Kopiec Kościuszki), Dębniki, Zakrzówek, Pychowice, Krowodrza, Grzegórzki, Rakowice – Czyżyny i Mogiła.
www.mbc.malopolska.pl/publication/90758

16. Część XVI. Zima i przedwiośnie 2013-2014 c.d. Podgórze (Zabłocie i Kopiec Krakusa), Płaszów (Bagry), Wola Duchacka (KL Płaszów i Park Duchacki), Prokocim, Piaski Wielkie, Rząka, Krzyszkowice. Dodatek – Migawki z Cmentarza Rakowickiego (c.d.).
www.mbc.malopolska.pl/publication/90759
17. Część XVII. Wiosna 2014. Wawel, Kossakówka, Czarna Wieś, Zwierzyniec (Sikornik), Wola Justowska – Las Wolski Półwsie Zwierzynieckie (Błonia), Dębniki, Zakrzówek, Czyżyny-Rakowice.
www.mbc.malopolska.pl/publication/92612
18. Część XVIII. Wiosna 2014 c.d. Płaszów - Bagry, Wola Duchacka, Prokocim, Piaski Wielkie, Łagiewniki, Borek Fałęcki, Kosocice, Barycz, Krzyszkowice, Wieliczka.
www.mbc.malopolska.pl/publication/92613
19. Część XIX. Lato 2014. Śródmieście - Planty, Piasek, Czarna Wieś, Kazimierz, Zakrzówek, Pychowice, Kobierzyn.
www.mbc.malopolska.pl/publication/94204
20. Część XX. Lato 2014 c.d. Podgórze, Płaszów - Bagry, Wola Duchacka, Wieliczka. Migawki z Cmentarza Rakowickiego i jego okolic.
www.mbc.malopolska.pl/publication/94205
21. Część XXI. Lato 2014 c.d. Wisła i jej sąsiedztwo, Rudawa i jej okolice, Wola Justowska (Las Wolski), Pychowice i Kobierzyn, Kostrze i Bodzów, Tyniec, Piekary, Płaszów (Bagry), Rząka, Wieliczka.
www.mbc.malopolska.pl/publication/94326
22. Część XXII. Jesień 2014. Wzdłuż Wisły, Kossakówka, Śródmieście, Kazimierz, Piasek, Czarna Wieś (Park Jordana), Półwsie Zwierzynieckie (Błonia), Zwierzyniec (Sikornik), Wola Justowska, obrzeżem Lasu Wolskiego.
www.mbc.malopolska.pl/publication/96156
23. Część XXIII. Jesień 2014 c.d. Dębniki, Zakrzówek, Ludwinów, Pychowice.
www.mbc.malopolska.pl/publication/96168
24. Część XXIV. Jesień 2014 c.d. Podgórze, Płaszów (Bagry), Wola Duchacka, Prokocim, Piaski Wielkie, Rząka, Borek Fałęcki i Łagiewniki, Wieliczka, Puszcza Niepołomska.
www.mbc.malopolska.pl/publication/96171
25. Część XXV. Przedzimy 2014. Wola Justowska, Zwierzyniec(Sikornik), Półwsie Zwierzynieckie(Błonia), Kazimierz, Podgórze, Wola Duchacka, Prokocim, Rząka, Piaski Wielkie, Kurdwanów.
www.mbc.malopolska.pl/publication/96186
26. Część XXVI. Zima 2014/2015. Śródmieście, Kazimierz, Piasek, Czarna Wieś (Park Jordana), Półwsie Zwierzynieckie (Błonia), Zwierzyniec (Sikornik), Dębniki, Zakrzówek (Skały Twardowskiego), Podgórze (Kopiec Krakusa), Wola Duchacka (dawny KL Płaszów i Park Duchacki), Płaszów (Bagry) Prokocim, Rząka, Kosocice, Wieliczka.
www.mbc.malopolska.pl/publication/96191

27. Część XXVII. Przedwiośnie 2015. Śródmieście, Piasek, wzdłuż Rudawy, Zwierzyniec wzdłuż Wisły, Przegorzały, Bielany, Kryspinów, Aleksandrowice, Dębniaki, Zakrzówek, Podgórze, Płaszów (Bagry), Wola Duchacka, Rząka.
www.mbc.malopolska.pl/publication/96197
28. Część XXVIII. Wiosna 2015. Zabytkowe Śródmieście, Piasek, Półwsie Zwierzynieckie (Błonia), Wzdłuż Rudawy, Zwierzyniec (Sikornik), Wola Justowska i Las Wolski, Wzdłuż Wisły, Dębniaki, Zakrzówek, Ludwinów, Pychowice.
www.mbc.malopolska.pl/publication/96211
29. Część XXIX. Wiosna 2015(c.d.) Podgórze, Wola Duchacka, Płaszów (Bagry), Prokocim, Piaski Wielkie, Rząka, Łagiewniki, Borek Fałęcki, Kosocice, Krzyszkowice, Wieliczka.
www.mbc.malopolska.pl/publication/96215
30. Część XXX. Lato 2015 Śródmieście, Wesoła, Piasek, Półwsie Zwierzynieckie (Błonia), Zwierzyniec, Wola Justowska i Las Wolski, Dębniaki, Zakrzówek, Ludwinów, Pychowice, Podgórze, Wola Duchacka, Płaszów (Bagry), Prokocim, Rząka, Łagiewniki.
www.mbc.malopolska.pl/publication/97188
31. Część XXXI. Jesień 2015. Śródmieście i Wawel, Kleparz, Piasek, Półwsie Zwierzynieckie (Błonia), Czarna Wieś, Zwierzyniec, Wola Justowska i Las Wolski, Bielany, Kryspinów i Olszanica.
www.mbc.malopolska.pl/publication/97189
32. Część XXXII. Jesień 2015 (c.d.). Zakrzówek, Pychowice i okolica, Wola Duchacka, Płaszów (Bagry), Prokocim, Rząka, Krzyszkowice, Wieliczka..
www.mbc.malopolska.pl/publication/97190
33. Część XXXIII. Przedzime i zima 2015/2016. Zabytkowe Śródmieście, Kleparz, Piasek, Stradom i Kazimierz, Czarna Wieś, Półwsie Zwierzynieckie, Zwierzyniec, Wola Justowska i Las Wolski, Przegorzały, Bielany, Kryspinów, Dębniaki, Zakrzówek, Pychowice.
www.mbc.malopolska.pl/publication/98196
34. Część XXXIV. Przedzime i zima 2015/2016. c.d. Podgórze (kamieniołom Libana), Wola Duchacka (Park Duchacki i KL Płaszów), Bagry i stary Płaszów, Prokocim, Piaski Wielkie, Rząka, Kosocice, Rajska, Krzyszkowice.
www.mbc.malopolska.pl/publication/98197
35. Część XXXV. Wiosna 2016. Zabytkowe Śródmieście, Wesoła, Stradom, Wzdłuż Wisły od Ludwinowa do Dębniaki, Piasek, Półwsie Zwierzynieckie (Błonia), Zwierzyniec, Bielany, Cmentarz Rakowicki, Czyżyny.
www.mbc.malopolska.pl/publication/98198
36. Część XXXVI. Wiosna 2016 (c.d.) Podgórze, Na styku Ludwinowa i Zakrzówka, Dębniaki, Pychowice, Łagiewniki, Wola Duchacka, Płaszowskie Bagry, Prokocim, Rząka, Kosocice, Barycz, Krzyszkowice, Wieliczka, Kłaj, Marszowice, Wola Zręczycka, Zagórzany.
www.mbc.malopolska.pl/publication/98199

37. Część XXXVII. Lato 2016. Piasek, Kazimierz, Zwierzyniec, Wola Duchacka, Płaszów, Prokocim, Rząka, Łagiewniki, Borek Fałęcki.
www.mbc.malopolska.pl/publication/98540
38. Część XXXVIII. Jesień 2016. Planty, Wesoła, Piasek, Półwsie Zwierzynieckie, Zwierzyniec, Wola Justowska, Bielany, Kryspinów, Olszanica, Cmentarz Rakowicki.
www.mbc.malopolska.pl/publication/99085
39. Część XXXIX. Jesień 2016 (c.d.). Dębniki, Zakrzówek, Pychowice, Podgórze, Wola Duchacka, Płaszów (Bagry), Prokocim, Piaski Wielkie, Rząka, Rajsko.
www.mbc.malopolska.pl/publication/99086
40. Część XL. Zima 2016/2017. Śródmieście, Piasek, Wesoła, Zwierzyniec, Wola Justowska, Kazimierz, Podgórze, Wola Duchacka, Płaszów, Prokocim, Piaski Wielkie, Rząka, Borek Fałęcki, Olsza, Czyżyny-Rakowice. Edycja II.
41. Część XLI. Wiosna 2017. Śródmieście, Wawel i jego otoczenie, Kazimierz, Piasek, Czarna Wieś, Półwsie Zwierzynieckie, Zwierzyniec, Las Wolski (Sowiniec), Bielany, Grzegórzki, Cmentarz Rakowicki, Mistrzejowice, Batowice.
www.mbc.malopolska.pl/publication/101506
42. Część XLII. Wiosna 2017 c.d. Dębniki, Zakrzówek, Ludwinów, Pychowice, Podgórze, Wola Duchacka, Płaszów (Bagry), Prokocim, Piaski Wielkie, Rząka, Krzyszkowice.
www.mbc.malopolska.pl/publication/101509
43. Część XLIII. Lato 2017 c.d. Dębniki, Zakrzówek, Ludwinów, Pychowice, Podgórze, Wola Duchacka, Płaszów (Bagry), Prokocim, Piaski Wielkie, Rząka, Krzyszkowice.
www.mbc.malopolska.pl/publication/102151
44. Część XLIV. Jesień 2017. Śródmieście, Wzdłuż Wisły, Piasek, Nowy Świat, Czarna Wieś, Półwsie Zwierzynieckie, Bielany, Kryspinów, Stradom, Kleparz, Krowodrza, Wesoła, Olsza, Grzegórzki, Dębniki, Zakrzówek, Ludwinów, Pychowice, Tyniec.
www.mbc.malopolska.pl/publication/102184
45. Część XLV. Jesień 2017 c.d. Podgórze, KL Płaszów, Wola Duchacka, Płaszów (Bagry), Prokocim, Piaski Wielkie, Rząka.
www.mbc.malopolska.pl/publication/102185
46. Część XLVI. Zima 2017/18. Śródmieście, Piasek, Krowodrza, Zwierzyniec, Przegorzały, Bielany, Balice i Olszanica, Stradom, Kazimierz, Wesoła, Olsza, Grzegórzki, Dąbie, Bieńczyce, Podgórze, Wola Duchacka, Płaszów (Bagry), Prokocim, Piaski Wielkie, Rząka, Krzyszkowice.
www.mbc.malopolska.pl/publication/102192

V. Drzwi krakowskich kamienic czynszowych i domów podmiejskich

1. Część I. Piasek i Nowy Świat.
www.mbc.malopolska.pl/publication/69109
2. Część II. Śródmieście, Stradom, Kazimierz, Wesoła, Dębniki i Podgórze
www.mbc.malopolska.pl/publication/69110
3. Część III. Śródmieście (c.d.), Piasek (c.d.), podmiejski Kraków.
www.mbc.malopolska.pl/publication/69430
4. Część IV. Śródmieście (c.d.), Kleparz, Wesoła (c.d.).
www.mbc.malopolska.pl/publication/71803
5. Część V. Śródmieście, Piasek, Kleparz i Wesoła – uzupełnienia.
www.mbc.malopolska.pl/publication/72474
6. Część VI. Wesoła, Stradom i Kazimierz (c.d.) oraz podmiejska Krowodrza.
www.mbc.malopolska.pl/publication/730887
7. Część VII. Piasek, Wesoła, Kazimierz i Podgórze – uzupełnienia.
www.mbc.malopolska.pl/publication/73088
8. Część VIII. Piasek – uzupełnienia.
www.mbc.malopolska.pl/publication/73717

VI. Detale krakowskich czynszówek i domów. Wybrane drzwi i portale, klamki, okna i obramienia, witraże i figury naścienne.

1. Część I. Zabytkowe Śródmieście.
www.mbc.malopolska.pl/publication/88307
2. Część II. Kleparz, Stradom, Kazimierz, Wesoła, Piasek i Nowy Świat.
www.mbc.malopolska.pl/publication/88308
3. Część III. Kalejdoskop krakowski i Kraków podmiejski.
www.mbc.malopolska.pl/publication/89316
4. Część IV. Śródmieście, Wesoła, Kleparz, Piasek, Stradom, Podgórze, podmiejska Mogiła.
www.mbc.malopolska.pl/publication/90757
5. Część V. Śródmieście, Wesoła, Piasek, Nowy Świat, Czarna Wieś, Podgórze. Podmiejski Kraków: Zakrzówek i Wola Duchacka.
www.mbc.malopolska.pl/publication/94203
6. Część VI. Uzupełnienia: Śródmieście, Kleparz, Piasek i Podgórze. Podmiejski Kraków: Krowodrza, Nowa Wieś, Wola Justowska, Zwierzyniec, Zakrzówek, Ludwinów i Tynec.
www.mbc.malopolska.pl/publication/96154
7. Część VII. Śródmieście, Piasek, Kazimierz i Podgórze.
www.mbc.malopolska.pl/publication/102182
8. Część VIII. Kraków podmiejski. Czarna Wieś, Półwieś Zwierzynieckie, Zwierzyniec, Wola Justowska, Przegorzały, Warszawskie, Grzegórzki, Dąbie, Bieńczyce, Krzesławice i Mogiła, Dębniki, Zakrzówek, Ludwinów, Płaszów i Prokocim.
www.mbc.malopolska.pl/publication/102183

9. Część IX. Wesola i Kraków podmiejski: Jugowice, Łęg, Bieńczyce, Krzesławice, Mogiła, Grębałów, Lubocza, Wadów, Pleszów, Branice i Przewóz
www.mbc.malopolska.pl/publication/102191

VII. Migawki z Cmentarza Rakowickiego

1. Część I. 21.02.2009 – 14.04.2017
www.mbc.malopolska.pl/publication/102198
2. Część II. 18.10.2017 – 13.04.2018
www.mbc.malopolska.pl/publication/102200

VIII. Krakowskie i podkrakowskie jeziora, stawy, rozlewiska i mokradła

1. Część I.
Dawna plaża pod Wawelem, Planty, Bronowice Wielkie, Czarna Wieś, Błonia, Zwierzyniec, Mydlniki i Kryspinów, Zakrzówek, Ludwinów, pogranicze Pychowic i Bodzowa, pychowickie łąki, Przegorzały i Bielany, posolvay'owskie stawy w Borku Fałęckim, okolice Bonarki, kamieniołom Libana, teren KL Płaszów, Bagry, nabrzeże Wisły w Rybitwach i Płaszowie, Dąbie, łąki mogiłskie, Bieńczyce i Olsza.
www.mbc.malopolska.pl/publication/74564
2. Część II.
Parki: w Nowym i Starym Prokocimiu, Wola Duchacka, Piaski Wielkie, Rząka, Krzyszkowice, Rajsko, Kosocice, Barycz i Wieliczka.
www.mbc.malopolska.pl/publication/74567

IX. Liczne albumy o Krakowie i jego okolicach opublikowane na mojej stronie serwisu społecznościowego Facebook:
<http://pl-pl.facebook.com/people/Leszek-Grabowski/100000321665908>

B. Opracowania dotyczące Ziemi Gdowskiej

B.1. Sagi i historie rodzinne

1. Saga rodu Grabowskich z Bilczyc i Liplasa koło Gdowa. Edycja XVII.
www.mbc.malopolska.pl/publication/8610
2. Saga rodu Chanków i Kędrynów z Podolan i okolic Gdowa. Edycja VI
uzup.
www.mbc.malopolska.pl/publication/10372
3. Szkic do historii badań nad drzewem genealogicznym rodu Chanków
z Podolan i okolic Gdowa.
www.mbc.malopolska.pl/publication/14677
4. Notka o rodach: Kaletów – „Wójcioków”, Augustynków – „Frysiów”
i Mrozowskich z Bilczyc koło Gdowa. Edycja IX skoryg.
www.mbc.malopolska.pl/publication/13924

B.2 Albumy o Ziemi Gdowskiej

I. Gdów i jego okolice – odchodzący świat

1. Część I. Gdów, Bilczyce, Liplasa, Podolany, Wola Zręczycka,
Jaroszkówka, Lipnica Murowana. Edycja II.
www.mbc.malopolska.pl/publication/15443
2. Część II. Gdów, Przebieczany, Marszowice, Jaroszkówka, Kobylec,
Kłęczana, Wola Zręczycka.
www.mbc.malopolska.pl/publication/15730
3. Część III. Wiatowice, Niegowić, Marszowice, Bilczyce, Gdów, Grzybowa,
Zręczyce, Wola Zręczycka, Kłęczana, Łapanów, Szlak Papieski -
odcinek od Kłęczany do Łapanowa. Edycja II.
www.mbc.malopolska.pl/publication/15731
4. Część IV. Bilczyce, Gdów, Podolany, Wola Zręczycka i Zręczyce.
Edycja II.
www.mbc.malopolska.pl/publication/17022
5. Część V. Bilczyce, Liplasa, Niegowić, Gdów i Grzybowa.
www.mbc.malopolska.pl/publication/17844
6. Część VI. Zagórzany, Gdów, Podolany, Jaroszkówka, Wieniec,
Nieznanowice, Marszowice, Bilczyce i Łazany.
www.mbc.malopolska.pl/publication/21257
7. Część VII. Lednica Górna, Trąbki, Łazany Bilczyce, Gdów, Marszowice,
Wola Zręczycka i Zagórzany.
www.mbc.malopolska.pl/publication/24065
8. Część VIII. Łazany, Gdów, Niegowić, Krakuszowice, Grodkowice,
Kłęczana, Kobylec i Łapanów
www.mbc.malopolska.pl/publication/56953
9. Część IX. Nieznanowice, Pierzchów, Cichawa. Szlak Papieski – odcinek
od Niegowici do granic Kłęczany.
www.mbc.malopolska.pl/publication/58646

10. Część X. Łazany, Bilczyce, Gdów, Pierzchów, Niegowić i Wiatowice. Edycja II.
www.mbc.malopolska.pl/publication/61319
11. Część XI. Jawczyce, Liplas, Gdów, Wola Zręczycka, Kobylec; wybrane archiwalia.
www.mbc.malopolska.pl/publication/77982
12. Część XII. Gdów, Marszowice, Jaroszkówka, Kobylec; kilka wyburzonych już chałup z Gdowa, Marszowic i Kobylca. Edycja II.
www.mbc.malopolska.pl/publication/85467
13. Część XIII. Rekonesans po Gdowie a.d. 2015, Bilczyce, Jawczyce, Podolany, Wola Zręczycka, Marszowice. Edycja III.
www.mbc.malopolska.pl/publication/94401
14. Część XIV. Muzeum Dwór Feillów w Woli Zręczyckiej koło Gdowa, jego historia, otoczenie i okolica. Zagórzany. Edycja II.
www.mbc.malopolska.pl/publication/98706

II. Budownictwo ludowe, małomiasteczkowe i dworskie oraz kapliczki i inne pamiątki Ziemi Krakowskiej

1. Część I. Gdów. Edycja II.
www.mbc.malopolska.pl/publication/94399
2. Część II. Bilczyce, Jawczyce, Grzybowa.
www.mbc.malopolska.pl/publication/94400
3. Część III. Dobczyce i ich okolice.
www.mbc.malopolska.pl/publication/99109
4. Część IV. Bochnia i jej okolice.
www.mbc.malopolska.pl/publication/102150

C. Opracowania dotyczące Ziemi Krakowskiej.

C.1. Albumy o Ziemi Krakowskiej

I. Dawny świat okolic Krakowa

1. Część I. Dobczyce i Dziekanowice. Edycja 2.
www.mbc.malopolska.pl/publication/19619
2. Część II. Wieliczka i Roźnowa.
www.mbc.malopolska.pl/publication/19620
3. Część III. Wieliczka i jej okolice (c.d.). Wieliczka, Czarnochowice, Lednica Górna, Przebieczany, Biskupice, Szczygłów, Surówki – Zabłocie.
www.mbc.malopolska.pl/publication/21938
4. Część IV. Wieliczka i jej okolice (cd). Wieliczka, Krzyszkowice, Lednica Górna, Czarnochowice i Śledziejowice.
www.mbc.malopolska.pl/publication/56793
5. Część V. Łapanów i jego okolice. Łapanów, Kobylec, Jaroszkówka, Szlak Papieski – odcinek od Łapanowa do Kobylca.
www.mbc.malopolska.pl/publication/56794
6. Część VI. Dobczyce i ich okolice (c.d.). Dobczyce i Kornatka. Edycja 2.
www.mbc.malopolska.pl/publication/57409
7. Część VII. Mozaika podkrakowska. Edycja 2.
Puszcza Niepołomicka i jej okolice, Brzesko Nowe, Pleszów, Kościelniki i Górka Kościelnicza, Zielonki, Korzkiew i ich okolice, Rudawa i jej okolice, Wola Zręczycka i Zagórzany, wokół Dobczyc i Podchybie koło Lanckorony. Dodatek – Podkarpacie, okolice Rzeszowa: Świlcza, Mrowla i Bratkowice.
www.mbc.malopolska.pl/publication/59373
8. Część VIII. Bochnia i jej okolice. Ziemia Tarnowska. Bochnia, Łapczyca, Lipnica Murowana, Jasień Brzeski, Tarnów i Ładna. Cmentarze wojenne o okresie I-ej wojny światowej z okolic Tarnowa. Edycja IV.
www.mbc.malopolska.pl/publication/59639
9. Część IX. Wieliczka i jej okolice (c.d.). Wokół centrum Wieliczki, Krzyszkowice oraz panoramy z Chabrowego Wzgórza, Śledziejowice i Kokotów.
www.mbc.malopolska.pl/publication/62561
10. Część X. Wieliczka i jej okolice (c.d.). Lednica Górna, wokół centrum Wieliczki, Krzyszkowice oraz panoramy z Chabrowego Wzgórza, krajobrazy wokół Baryczy. Edycja II.
www.mbc.malopolska.pl/publication/69387
11. Część XI. Bochnia i jej okolice (c.d.). Bochnia i Łapczyca. Edycja II.
www.mbc.malopolska.pl/publication/70813
12. Część XII. Wieliczka i jej okolice (c.d.). Rekonesans wokół wzgórza Pod Baranem.
www.mbc.malopolska.pl/publication/71484

13. Część XIII. Wieliczka i jej okolice (c.d.). Migawki z Wieliczki. Jeszcze jeden spacer po dawnych Krzyszkowicach.
www.mbc.malopolska.pl/publication/724743
14. Część XIV. Wieliczka i jej okolice c.d. Galicyjskiej Wieliczki ciąg dalszy, Wzgórze Kaim. Edycja II.
www.mbc.malopolska.pl/publication/76407
15. Część XV. Migawki z trasy: Staniątka, Niepołomice, Wola Batorska, Uście Solne, Szczurowa, Żabno, Ujście Jezuickie, Opatowiec, Gręboszów. Cmentarze wojenne i pomniki z okresu I-ej wojny światowej (c.d.): Wola Batorska - Sitowiec, Biskupice Radłowskie, Otfinów, Ujście Jezuickie, Gręboszów. Okolice Brzeska i Tarnowa – uzupełnienia. Edycja II.
www.mbc.malopolska.pl/publication/77197
16. Część XVI. Wieliczka (c.d.) i kalejdoskop podkrakowski. Wielickich widoków ciąg dalszy, Krzyszkowice, Bilczyce, Staniątka, Niepołomice, Podłęże, Zakrzów, Świątyni Górne, Kryspinów, Aleksandrowice i Kleszczów. Edycja II.
www.mbc.malopolska.pl/96911

D. Przydrożne zabytki sztuki sakralnej z rejonów: Krakowa, jego okolic i Ziemi Krakowskiej

I. Zabytkowe figury, kapliczki i krzyże przydrożne z rejonu Krakowa i jego okolic.

1. Część I. Dawne przedmieścia Krakowa i podkrakowskie wsie.
www.mbc.malopolska.pl/publication/21231
2. Część II. Centrum Krakowa w obrębie dawnego rdzenia austriackiej twierdzy.
www.mbc.malopolska.pl/publication/21258
3. Część III. Ziemia Krakowska. Wieliczka, Gdów, Dobczyce i ich okolice.
www.mbc.malopolska.pl/publication/21259
4. Część IV. Centrum Krakowa w obrębie dawnego rdzenia austriackiej twierdzy – uzupełnienia.
www.mbc.malopolska.pl/publication/74586
5. Część V. Ziemia Krakowska cd.
Wieliczka i jej okolice, Trąbki, Łazany, Gdów i jego okolice, Szlak Papieski: Niegowić – Marszowice – Klęczana - Kobylec - Łapanów, Łapanów i jego okolice, Niepołomice i ich okolice, Dołęga koło Szczurowej, Kościelniki, Bochnia i jej okolice, Dębno Tarnowskie, Żabno i jego okolice, Wola Pogórska.
www.mbc.malopolska.pl/publication/77198

E. Artykuły w Głosie Wielickim

www.wielicki.glos24.pl

1. Nr 1 (styczeń 2009) – „Odchodzący świat”.
2. Nr 2 (luty 2009) – „Negatyw na szklanej płytce”.
3. Nr 10 (październik 2009) – „Zapomniany mieszkaniec Bilczyc”;
o Franciszku Augustynku – „Antonim Wichurze” - w setną rocznicę
jego narodzin.
4. Nr 12 (grudzień 2009) – „Bilczyce z lat mego dzieciństwa”
5. Nr 1 (styczeń 2010) – „Bajeczna chałupa mojej babki z Bilczyc”.
Część 1.
6. Nr 2 (luty 2010) – „Bajeczna chałupa mojej babki z Bilczyc”.
Część 2.
7. Nr 3 (marzec 2010) – „Bajeczna chałupa mojej babki z Bilczyc”.
Część 3.
8. Nr 4 (kwiecień 2010) – „Gdów z lat mojego dzieciństwa - początku lat
60-tych XX-go wieku”. Część 1.
9. Nr 5 (maj 2010) – „Gdów z lat mojego dzieciństwa - początku lat
60-tych XX-go wieku”. Część 2.
10. Nr 6 (czerwiec 2010)– „Tradycja nazw i przezwisk z dawnych Bilczyc”.
Część 1.
11. Nr 7 (lipiec 2010) – „Tradycja nazw i przezwisk z dawnych Bilczyc”.
Część 2”.
12. Nr 8 (sierpień 2010) – „Moja prababka „Magdusia”. Część 1.
13. Nr 10 (październik 2010) – „Moja prababka „Magdusia”. Część 2.
14. Nr 1 (styczeń 2011). „Wspomnienie Marcina Ciężarka”.
15. Nr 2 (luty 2011). „Jan Kaczmarczyk – zapomniana ofiara zbrodni
katyńskiej”.
16. Nr 3 (marzec 2012). „Moja Babcia Bogdzina”.
17. Nr 9 (wrzesień 2012). „Z dziejów dworu w Bilczycach”.

Artykuł z Wiadomości (10.2011)

www.wiadomosci.krakow.pl

O mnie. Barbara Bączek. „Dokumentalista z sercem”

Dziennik Polski (19-20.01.2013)

O mnie. Paulina Polak. „Fotografuje taki Kraków, który powoli przechodzi
do przeszłości”.

<http://www.dziennikpolski24.pl/artykul/3214128,fotografuje-krakow-ktory-powoli-odchodzi-do-przeszlosci,id,t.html>

Gazeta Gdowianin

Artykuły i notki na temat Ziemi Gdowskiej, publikowane na internetowej stronie w/w gazety – www.gazetagdowianin.pl

Krowoderska.pl

Wywiad ze mną Andrzeja Śledzia: „Coś było piękne powinno trwać”, z dnia 14.01.2016 – www.krowoderska.pl
krowoderska.pl/cos-co-bylo-piekne-powinno-trwac/

Dziennik Polski i Dziennik Polski 24 z dnia 29.01.2018

Artykuł Małgorzaty Mrowiec z moimi sugestiami i zdjęciami: „Kraków pilnie potrzebuje skansenu! To ostatni moment na ratowanie ginącej dawnej zabudowy”

http://www.dziennikpolski24.pl/region/kronika-krakowska/a/krakow-pilnie-potrzebuje-skansenu-to-ostatni-moment-na-ratowanie-ginacej-dawnej-zabudowy,12887902/?utm_source=social-media-facebook&utm_medium=przycisk-gora

Polskie Radio Kraków

Rozmowa z red. Grzegorzem Krzywakiem o dawnych kąpieliskach w Krakowie

<http://www.radiokrakow.pl/wiadomosci/krakow/kapielsko-na-zakrzowku-darmowe-dla-posiadaczy-krakowskiej-karty-miejskiej/>

Polskie Radio Kraków

Moje opowieści o krakowskim Piasku w rozmowie z red. Marzeną Florkowską (05.02-09.02.2018) w programie Pod Lupą

<http://www.radiokrakow.pl/audycje/pod-lupa/pod-lupa-na-krakowskim-piasku/>

Polskie Radio Kraków

Reportaż Grzegorza Krzywaka o fontannach krakowskich – tych dawnych i tych współczesnych (27.02.2018)

<http://www.radiokrakow.pl/wiadomosci/krakow/gdzie-sie-podzialy-krakowskie-fontanny/>

**Rajski Piasek – spotkanie w Artotece WBP w Krakowie w dniu
06.03.2018**



Relacja na żywo w Youtube

<https://www.youtube.com/watch?v=rG1kpe-cepM&feature=share>

Dziennik Polski 24 z dnia 14.03.2018.

Artykuł Małgorzaty Mrowiec, ilustrowany moimi zdjęciami: „Piękne stare chałupy znikają z krajobrazu Krakowa. Ktoś zadba o stworzenie skansenu?”

<http://www.dziennikpolski24.pl/region/wiadomosci-krakow/a/piekne-stare-chalupy-znikaja-z-krajobrazu-krakowa-ktos-zadba-o-stworzenie-skansenu,13005674/>

**Polskie Radio Kraków – reportaż Magdaleny Zbylut z dnia
28.06.2018.**

„Czy powstanie krakowski skansen – pomysł wraca po raz trzeci”.

<http://www.radiokrakow.pl/wiadomosci/krakow/czy-powstanie-krakowski-skansen-pomysl-wraca-po-raz-trzeci-zdjecia/>

TVP Kraków – Kronika Krakowska z dnia 08.07.2008

Reportaż Moniki Dziury: CZY W KRAKOWIE POWSTANIE SKANSEN? TO OSTATNIA SZANSA NA RATUNEK DLA STARYCH CHAŁUP.

<http://krakow.tvp.pl/37999421/czy-w-krakowie-powstanie-skansen-to-ostatnia-szansa-na-ratunek-dla-starych-chalup>

Dziennik Polski z dnia 17.09.2018

Artykuł Magdaleny Mrowiec (z moimi zdjęciami w wersji internetowej)
Skansen: chałupy, karczma, krowy....

<https://dziennikpolski24.pl/skansen-chalupy-karczma-krowy-nowe-muzeum-mogloby-powstac-w-nowej-hucie-za-dwa-lata/ar/13498315>